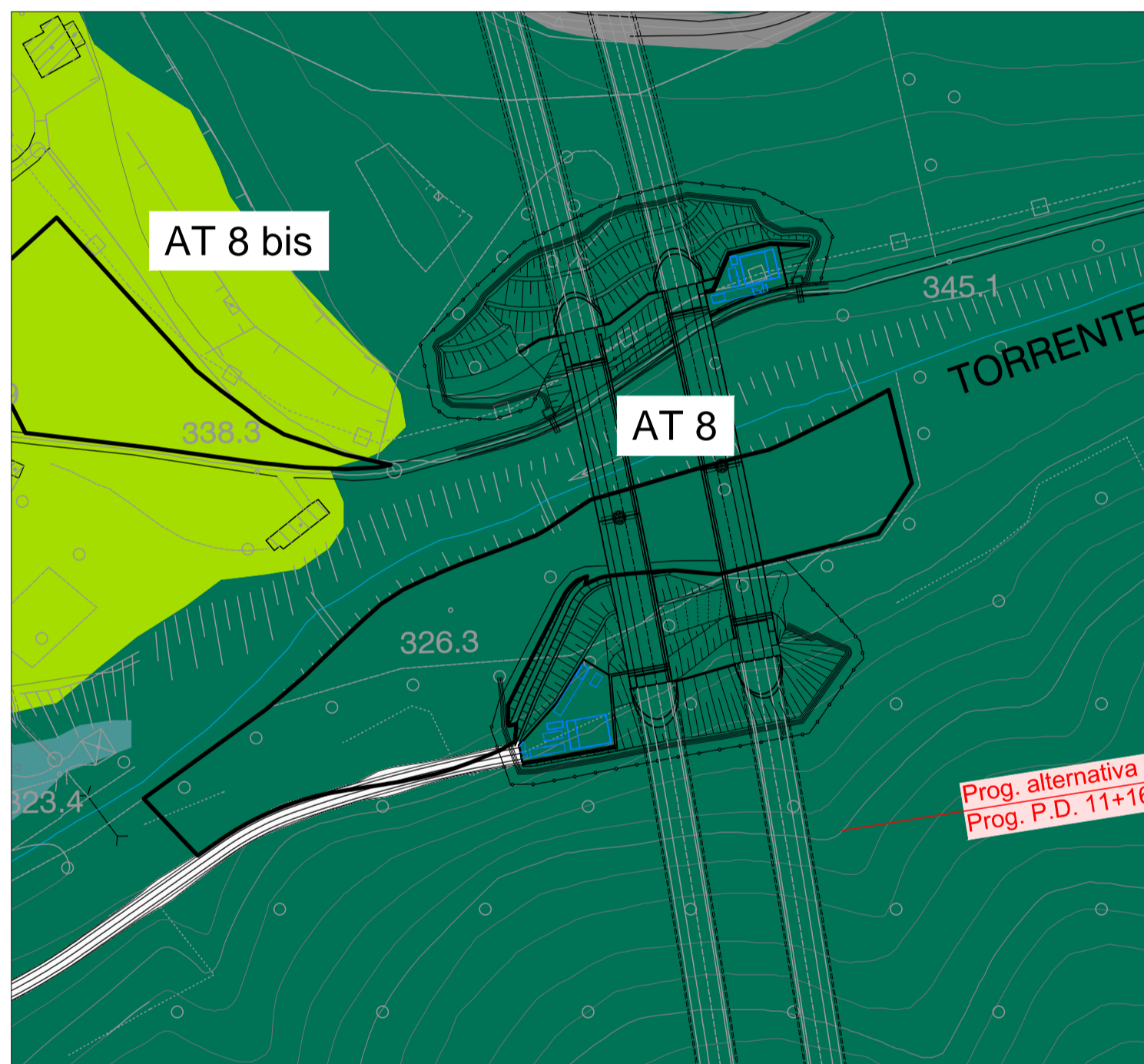
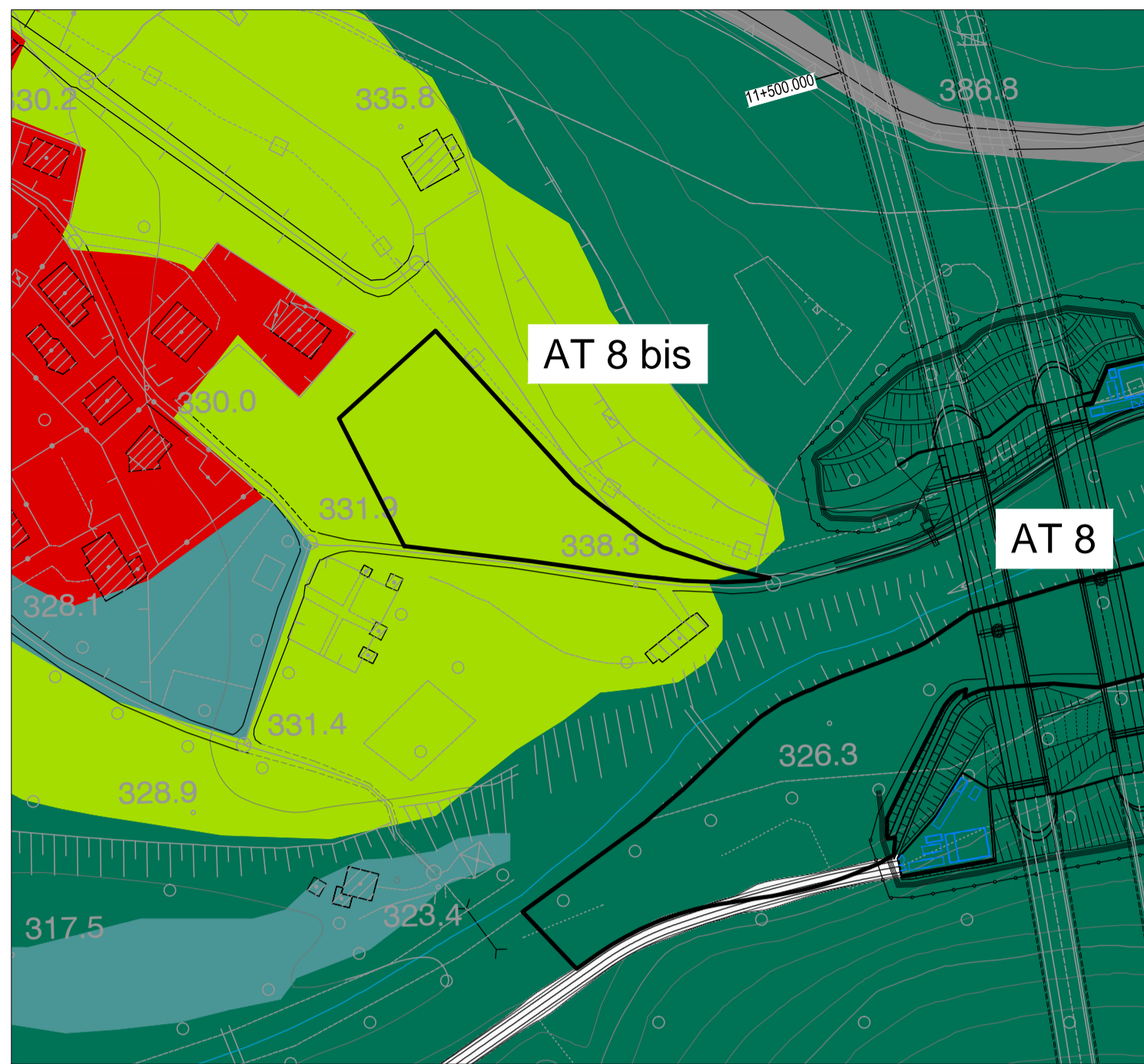


USO DEL SUOLO



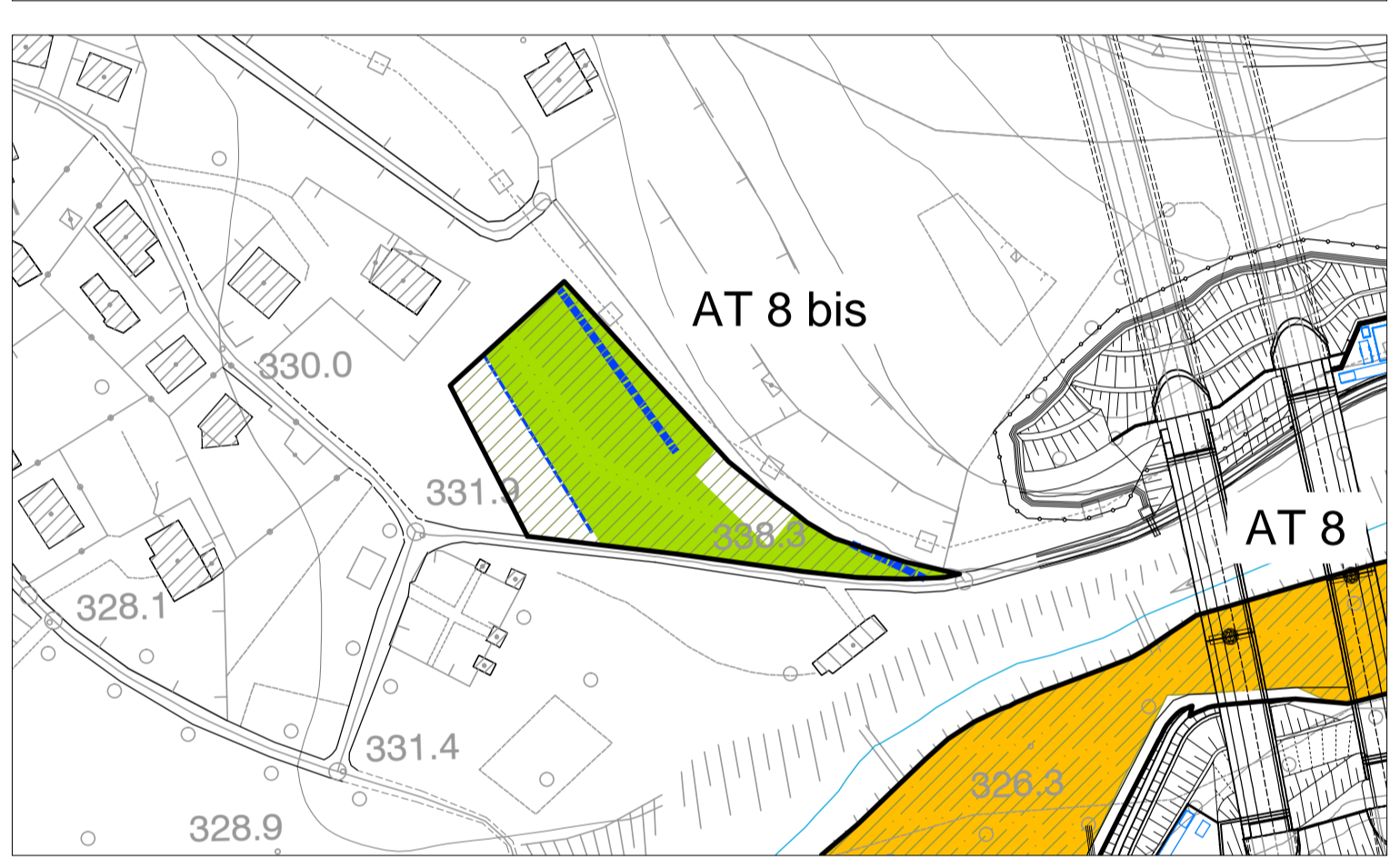
LEGENDA INTERVENTI DI RIPRISTINO SULLE AREE DI CANTIERE

- A.R.J: Rimboscimento a *Juglans regia*
Sesto di impianto: 4x4
- A.R.S: Rimboscimento a *Salix eleagnos, Populus nigra, Fraxinus ornus, Corylus avellana*
Sesto di impianto: 3X3
- A.R.A: Rimboscimento a *Fraxinus ornus, Acer campestre, Carpinus betulus, Prunus avium, Cornus mas, Corylus avellana*
Sesto di impianto naturaliforme: 4x4
- A.R.M: Rimboscimento a *Fraxinus ornus, Ostrya carpinifolia, Acer pseudoplatanus, Cornus mas, Prunus spinosa, Corylus avellana, Cornus sanguinea*
Sesto di impianto naturaliforme: 4x4
- A.R.L: Riporto di terreno vegetale precedentemente accantonato, distribuzione di fertilizzante organico e lavorazione mediante erpicatura o fresatura del terreno
- A.R.T: Approvvigionamento e stesa di terreno vegetale
- L.S.J: Siepe monofilare a *Juglans regia, Prunus spinosa, Cornus sanguinea*
Sesto di impianto: 1,5 m
- L.S.A: Siepe monofilare a *Acer pseudoplatanus, Ulmus minor, Ostrya carpinifolia, Cornus mas*
Sesto di impianto: 2 m
- L.S.C: Siepe monofilare a *Acer campestre, Prunus avium, Carpinus betulus, Salix eleagnos, Corylus avellana, Sambucus nigra*
Sesto di impianto: 1,5 m
- L.S.V: Siepe monofilare di *Vitis vinifera* maritata a *Prunus avium*
Sesto di impianto vite: 1 m
Sesto di impianto ciliegio: 6 m
- A.P.P: Prato stabile in piano

STATO DI FATTO

AREA AT8bis
 Uso del suolo: Seminativi in aree non irrigue
 Descrizione: Seminativo con presenza di filari di specie da frutto
 Specie: *Prunus avium, Cornus sanguinea*

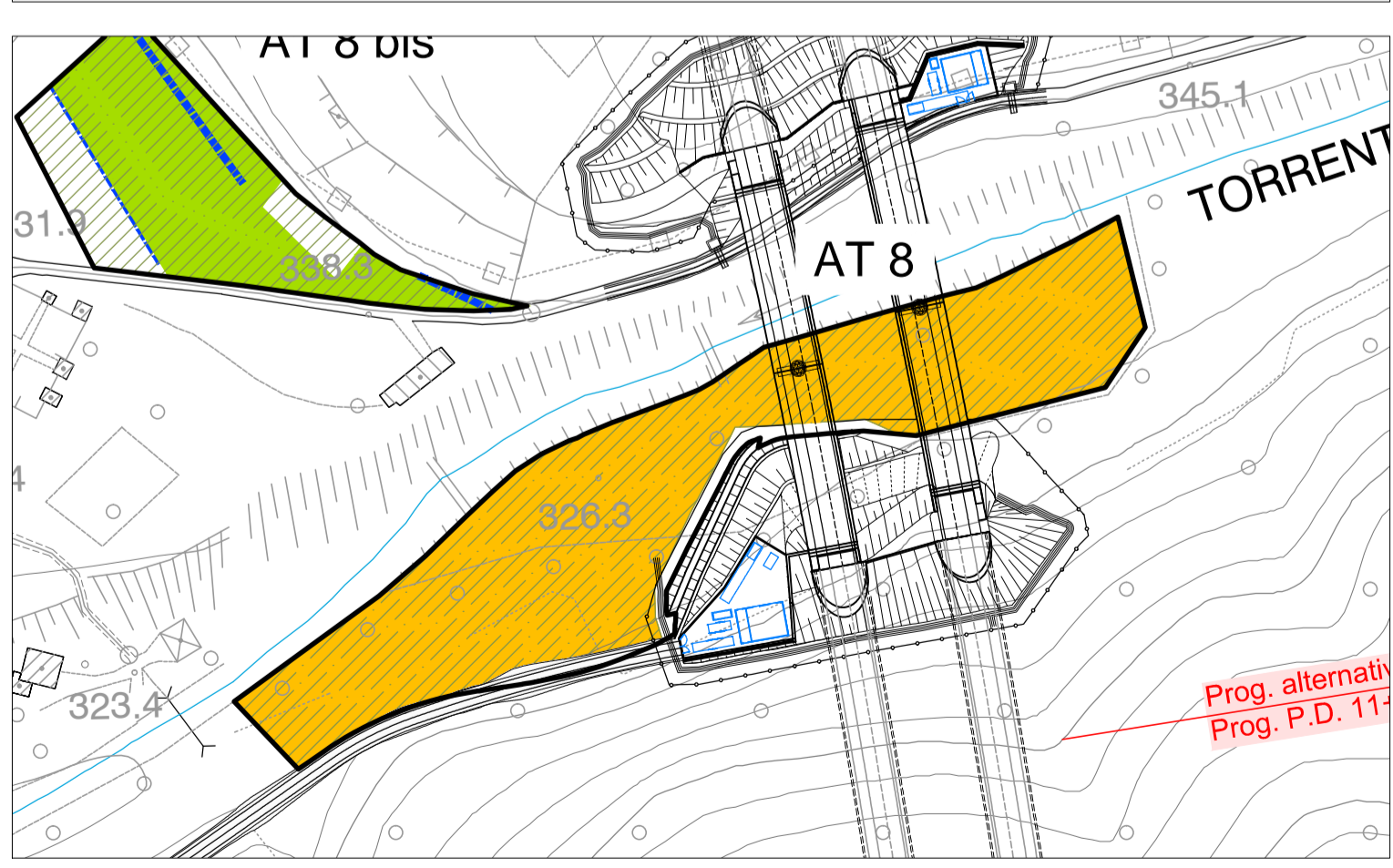
STATO DI PROGETTO



STATO DI FATTO

AREA AT8
 Uso del suolo: Bosco di latifoglie
 Descrizione: Bosco di latifoglie con presenza di un'area a prato
 Specie: *Ostrya carpinifolia, Fraxinus ornus, Salix eleagnos, Corylus avellana, Acer campestre, Cornus mas, Acer pseudoplatanus, Cornus sanguinea*

STATO DI PROGETTO



LEGENDA

TOPONOMASTICA

PROVINCIA DI VICENZA NOME PROVINCIA -
 REGIONE VENETO NOME REGIONE

VELO D'ASTICO NOME COMUNE

CONFINE PROVINCIALE E REGIONALE

CONFINE COMUNALE

QUADRO D'UNIONE

AUTOSTRADA A31 TRENTO-ROVIGO
 TRONCO TRENTO - VALDASTICO - PIOVENE ROCCHETTE - 1° LOTTO FUNZIONALE

GALLERIA VIADOTTO TRINCEA RILEVATO

Svincoli ed opere connesse

- LEGENDA USO DEL SUOLO
- 111 - Urbano continuo
 - 112 - 113 - Tessuto urbano discontinuo
 - 121 - Insediamenti industriali, commerciali e dei servizi pubblici e privati, militari
 - 122 - Reti stradali e suoli associati
 - 131 - Aree estrattive
 - 132 - Discariche
 - 133 - Cantieri
 - 134 - Suolo in trasformazione
 - 141 - Aree verdi urbane
 - 142 - Aree sportive e ricreative
 - 211 - Seminativi in aree non irrigue
 - 221 - Vigneti
 - 222 - Frutteti e frutti minori
 - 224 - Altre colture permanenti
 - 231 - Superfici a copertura erbacea: graminacee non soggette a rotazione
 - 232 - Superfici a prato permanente ad inerbimento spontaneo, comunemente non lavorata
 - 242 - Sistemi colturali e particolari complessi
 - 311 - Bosco di latifoglie
 - 312 - Bosco di conifere
 - 321 - Pascoli naturali
 - 322 - Lande e cespuglieti
 - 332 - Rocce nude
 - 333 - Aree a vegetazione rada
 - 511 - Corsi d'acqua, canali e idrovie
 - 512 - Bacini acquei

AUTOSTRADA VALDASTICO A31 NORD
1° LOTTO
Piovene Rocchette - Valle dell'Astico

Autostrada Brescia Verona Vicenza Padova SpA
 Via Flavio Gioia 71 37135 Verona
 tel. 0458272222 Fax 0458200051 Casella Postale 460M www.autospd.it
 AREA COSTRUZIONI AUTOSTRADALI

PROGETTO DEFINITIVO

COMMITTENTE: S.p.A. AUTOSTRADA BRESCIA VERONA VICENZA PADOVA
 Area Costruzioni Autostradali

PRESTATORE DI SERVIZI: CONSORZIO RAETIA

PROGETTAZIONE: ITALCONSULT

ELABORATO: STUDIO DI IMPATTO AMBIENTALE
 Quadro di riferimento progettuale
 Interventi di inserimento e mitigazione ambientale
 Sistemazioni aree di cantiere - Tav.9

Rev.	Data	Descrizione	Redazione	Controllo	Approvazione	SCALA: 1:2.000
00	04/01/2011	PRIMA EMISSIONE	ITALCONSULT L.DORIGATTI	ITALCONSULT U.LUGLI	ITALCONSULT G.MONDELLO	NOME FILE: J16L1_050306006_0101_OPD_02.DWG
01	01/06/2011	REVISIONE PER ADEGUAMENTO CARTIGLIO	ITALCONSULT L.DORIGATTI	U.LUGLI	G.MONDELLO	QM PROR FG UN REV
02	02/07/2011	RECEPIMENTO OSSERVAZIONI	ITALCONSULT L.DORIGATTI	U.LUGLI	G.MONDELLO	J16L1_05_03_06_006_0901_OPD_02

IL PRESENTE DOCUMENTO NON POTRA' ESSERE COPIATO, RIPRODOTTO O ALTREMENTE PUBBLICATO IN TUTTO O IN PARTE, SENZA IL CONSENSO SCRITTO DELLA AUTOSTRADA BRESCIA-VERONA-VICENZA-PADOVA S.P.A. OGNI UTILIZZO NON AUTORIZZATO SARÀ PERSECUITO A NORMA DI LEGGE. THIS DOCUMENT MAY NOT BE COPIED, REPRODUCED OR PUBLISHED, EITHER IN PART OR IN ITS ENTIRETY, WITHOUT THE WRITTEN PERMISSION OF AUTOSTRADA BRESCIA-VERONA-VICENZA-PADOVA S.P.A. UNAUTHORIZED USE WILL BE PROSECUTED BY LAW.