USO DEL SUOLO

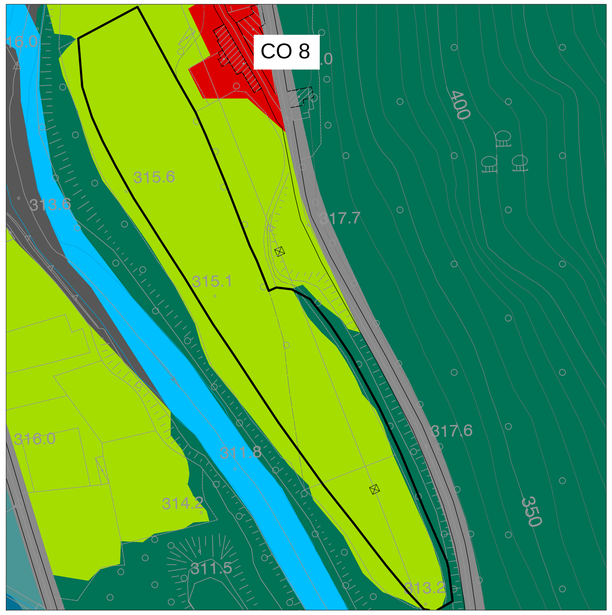



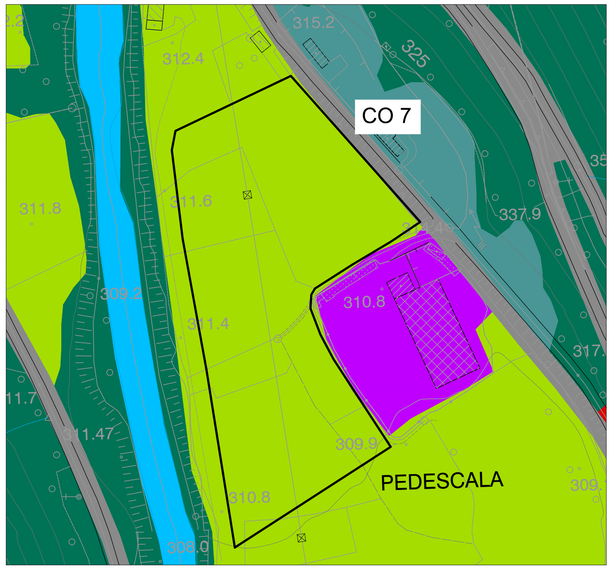

STATO DI FATTO

AREA CO8

Uso del suolo: Seminativi in aree non irrigue

Descrizione: Area a prato con filari arobreo-arbustivi

Specie: *Fraxinus ornus, Salix eleagnos, Sambucus nigra, Cornus sanguinea, Robinia pseudoacacia*

STATO DI PROGETTO scala 1 : 2500

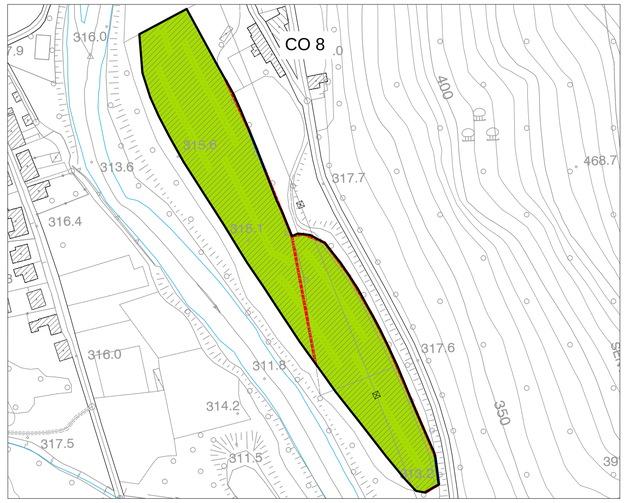

STATO DI FATTO

AREA CO7

Uso del suolo: Seminativi in aree non irrigue

Descrizione: Area a prato con filari arboreo-arbustivi

Specie: *Fraxinus ornus, Cornus sanguinea, Juglans regia*

STATO DI PROGETTO

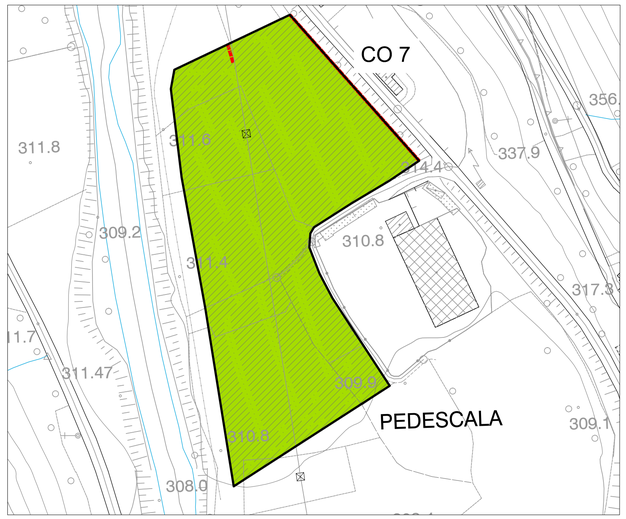

LEGENDA USO DEL SUOLO

- 111 - Urbano continuo
- 112 - 113 - Tessuto urbano discontinuo
- 121 - Insediamenti industriali, commerciali e dei servizi pubblici e privati, militari
- 122 - Reti stradali e suoli associati
- 131 - Aree estrattive
- 132 - Discariche
- 133 - Cantieri
- 134 - Suolo in trasformazione
- 141 - Aree verdi urbane
- 142 - Aree sportive e ricreative
- 211 - Seminativi in aree non irrigue
- 221 - Vigneti
- 222 - Frutteti e frutti minori
- 224 - Altre colture permanenti
- 231 - Superfici a copertura erbacea: graminacee non soggette a rotazione
- 232 - Superfici a prato permanente ad inerbimento spontaneo, comunemente non lavorata
- 242 - Sistemi colturali e particellari complessi
- 311 - Bosco di latifoglie
- 312 - Bosco di conifere
- 321 - Pascoli naturali
- 322 - Lande e cespuglieti
- 332 - Rocce nude
- 333 - Aree a vegetazione rada
- 511 - Corsi d'acqua, canali e idrovie
- 512 - Bacini acquei

LEGENDA INTERVENTI DI RIPRISTINO SULLE AREE DI CANTIERE

- A.RJ: Rimboschimento a *Juglans regia* — Sesto di impianto: 4x4
- A.RS: Rimboschimento a *Salix eleagnos, Populus nigra, Fraxinus ornus , Corylus avellana* — Sesto di impianto: 3X3
- A.RA: Rimboschimento a *Fraxinus ornus , Acer campestre, Carpinus betulus , Prunus avium, Cornus mas, Corylus avellana* — Sesto di impianto naturaliforme: 4x4
- A.RM: Rimboschimento a *Fraxinus ornus , Ostrya carpinifolia , Acer pseudoplatanus , Cornus mas, Prunus spinosa, Corylus avellana , Cornus sanguinea* — Sesto di impianto naturaliforme: 4x4
- A.RL: Riporto di terreno vegetale precedentemente accantonato, distribuzione di fertilizzante organico e lavorazione mediante erpicatura o fresatura del terreno
- A.RT: Approvvigionamento e stesa di terreno vegetale
- L.SJ: Siepe monofilare a *Fraxinus ornus, Juglans regia, Prunus spinosa, Cornus sanguinea* — Sesto di impianto: 1,5 m
- L.SA: Siepe monofilare a *Acer pseudoplatanus , Ulmus minor, Ostrya carpinifolia , Cornus mas* — Sesto di impianto: 2 m
- L.SC: Siepe monofilare a *Acer campestre, Prunus avium, Carpinus betulus , Salix eleagnos, Corylus avellana, Sambucus nigra* — Sesto di impianto: 1,5 m
- L.SV: Siepe monofilare di *Vitis vinifera* maritata a *Prunus avium* — Sesto di impianto vite: 1 m; Sesto di impianto ciliegio: 6 m
- A.PP: Prato stabile in piano

LEGENDA

TOPONOMASTICA

- PROVINCIA DI VICENZA – REGIONE VENETO — NOME PROVINCIA – NOME REGIONE
- VELO D'ASTICO — NOME COMUNE
- CONFINE PROVINCIALE E REGIONALE
- CONFINE COMUNALE

QUADRO D'UNIONE

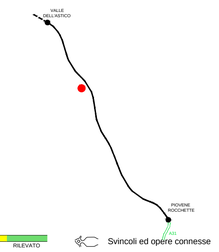

AUTOSTRADA A31 TRENTO-ROVIGO
TRONCO TRENTO - VALDASTICO - PIOVENE ROCCHETTE - 1° LOTTO FUNZIONALE

GALLERIA | VIADOTTO | TRINCEA | RILEVATO

Svincoli ed opere connesse

AUTOSTRADA BRESCIA - VERONA - VICENZA - PADOVA

Autostrada Brescia Verona Vicenza Padova SpA
Via Flavio Gioia 71 37135 Verona
tel. 0458272222 Fax 0458200051 Casella Postale 460M www.autobspd.it
AREA COSTRUZIONI AUTOSTRADALI

RINA ISO 9001 • ISO 14001 OHSAS 18001 • SA 8000 BES21 Certified Integrated Systems

AUTOSTRADA VALDASTICO A31 NORD

1° LOTTO
Piovene Rocchette - Valle dell'Astico

PROGETTO DEFINITIVO

CUP	G21B1 30006 60005
WBS	B25.A3TN.L1
COMMESSA	J16L1

COMMITTENTE

S.p.A. AUTOSTRADA BRESCIA VERONA VICENZA PADOVA
Area Costruzioni Autostradali

CAPO COMMESSA PER LA PROGETTAZIONE
Dott. Ing. Gabriello Costantini

PRESTATORE DI SERVIZI:
CONSORZIO RAETIA
RAPPRESENTANTE: Dott. Ing. Alberto Scotti

RESPONSABILE DELL'INTEGRAZIONE TRA LE PRESTAZIONI SPECIALISTICHE:
Tecnico Superiore Dott. Ing. Andrea Renso

PROGETTAZIONE:
ITALCONSULT
Il Direttore di Area
Ing. Giovanni Mondello

ELABORATO: STUDIO DI IMPATTO AMBIENTALE
Quadro di riferimento progettuale
Interventi di inserimento e mitigazione ambientale
Sistemazioni aree di cantiere - Tav.10

Progressivo: 05 03 06 006 02 — Rev.

Rev.	Data	Descrizione	Redazione	Controllo	Approvazione
00	APRILE 2017	PRIMA EMISSIONE	ITALCONSULT L.DORIGATTI	ITALCONSULT U.LUGLI	ITALCONSULT G.MONDELLO
01	GIUGNO 2017	REVISIONE PER ADEGUAMENTO CARTIGLIO	ITALCONSULT - L.DORIGATTI	U.LUGLI	G.MONDELLO
02	LUGLIO 2017	RECEPIMENTO OSSERVAZIONI	ITALCONSULT - L.DORIGATTI	U.LUGLI	G.MONDELLO

SCALA: 1:2.000
NOME FILE: J16L1_050306006_0101_0PD_02.DWG

OM	PROGR.	FG.	LIV.	REV.
J16L1_05_03_06_006_1001_0PD_02				

IL PRESENTE DOCUMENTO NON POTRÀ ESSERE COPIATO, RIPRODOTTO O ALTRIMENTI PUBBLICATO, IN TUTTO O IN PARTE, SENZA IL CONSENSO SCRITTO DELLA AUTOSTRADA BS-VR-VI-PD S.P.A. OGNI UTILIZZO NON AUTORIZZATO SARÀ PERSEGUITO A NORMA DI LEGGE.
THIS DOCUMENT MAY NOT BE COPIED, REPRODUCED OR PUBLISHED, EITHER IN PART OR IN ITS ENTIRETY, WITHOUT THE WRITTEN PERMISSION OF AUTOSTRADA BRESCIA-VERONA-VICENZA-PADOVA S.P.A., UNAUTHORIZED USE WILL BE PROSECUTE BY LAW.