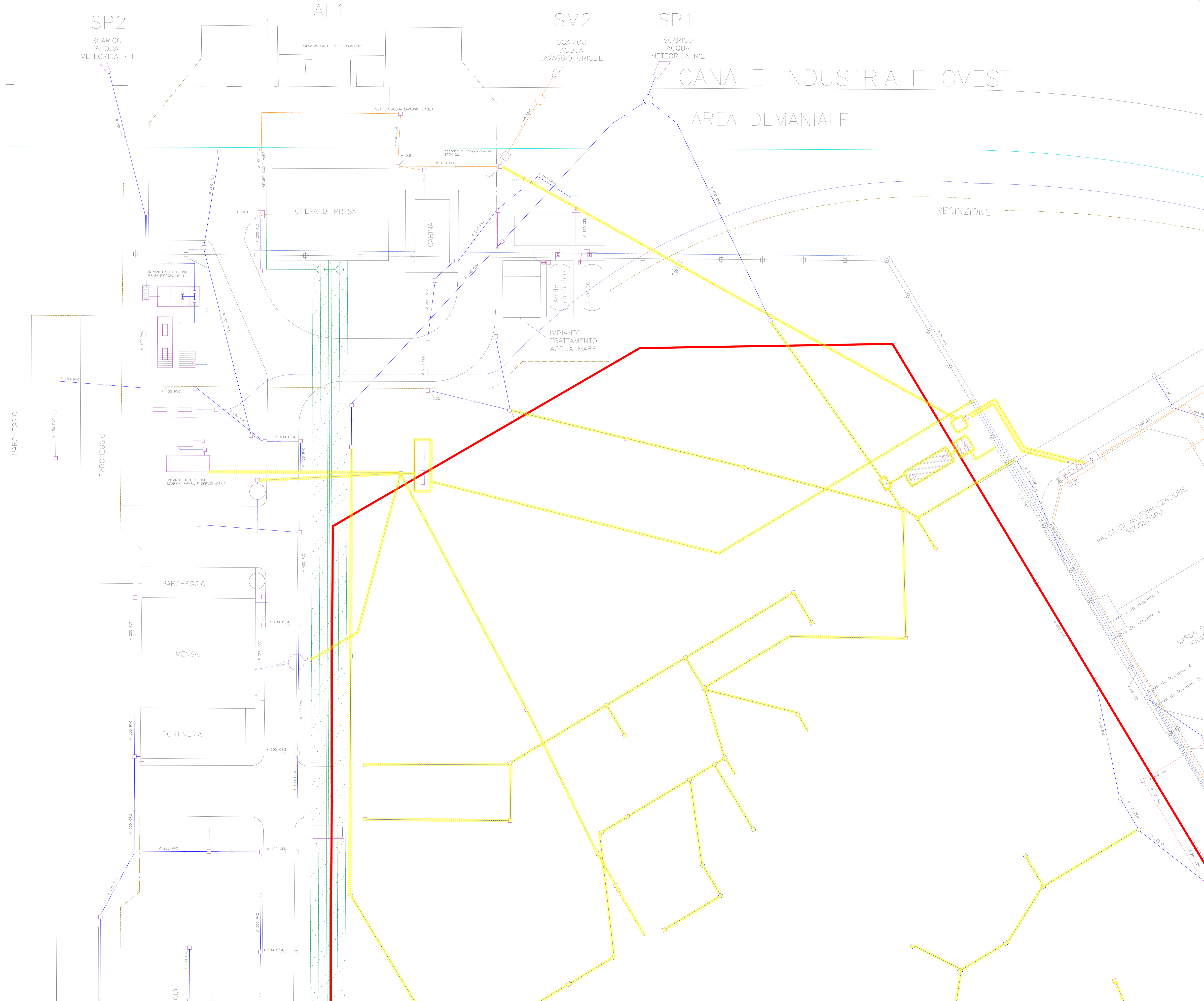
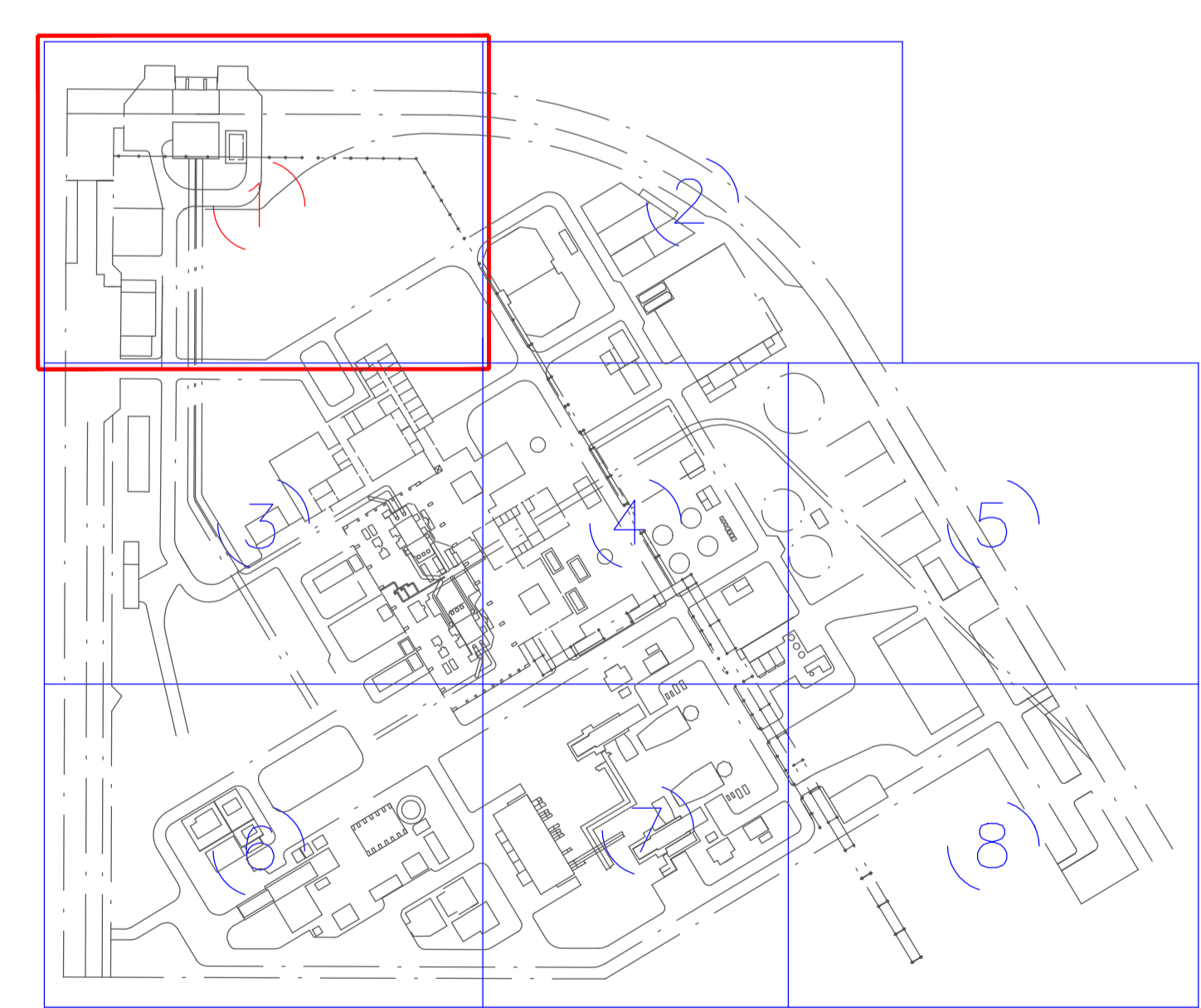


LEGENDA

- TUBAZIONE INUTILIZZATA
- FOGNATURA ACQUA METEORICA ESISTENTE
- LINEE DELLA FOGNATURA METEORICA DEMOLITE
- RETE ACQUA DI PROCESSO ESISTENTE
- LINEE ACQUA DI PROCESSO DEMOLITE
- RETE ACQUA METEORICA PROVENIENTE DA MACCHINARI CON OLIO
- LINEE ACQUE OLEOSE DEMOLITE
- RETE ACQUA DI RAFFREDDAMENTO
- LINEE ACQUA DI RAFFREDDAMENTO DEMOLITE
- RETE DI RECUPERO REFLUI MENSA E SERVIZI IGENICI
- LINEE DI RECUPERO REFLUI MENSA E SERVIZI IGENICI DEMOLITE
- RETE ACQUA DI PRIMA PIOGGIA
- LINEE ACQUA DI PRIMA PIOGGIA DEMOLITE
- ALIMENTAZIONE IDRICA
- LINEE ALIMENTAZIONE IDRICA DEMOLITE
- POZZETTO ESISTENTE
- POZZETTO PER VALVOLA DI INTERCETTAZIONE
- RECINZIONE O MURO DI CINTA
- CORDONATA STRADALE
- FOSSA BIOLOGICA
- POZZETTI VASCHE E FOSSE DEMOLITE
- AREE DI INTERVENTO




PIANTA CHIAVE



Ing. Omar Marco Retini
ING. OMAR MARCO RETINI
 INGEGNERE DELLA FIDUCIA E RSM
 N° 2234 Sezione A
 INGEGNERIA CIVILE E AMBIENTALE
 INDUSTRIALE, DELL'INFRASTRUTTURA

3							
2							
1							
0	FVS	PRIMA EMISSIONE / FIRST ISSUE	14/09/2017	Elaborato	Disegnato	Verificato	Approvato
Rev.	Status	Description	Date	Elaborato	Disegnato	Verificato	Approvato
1	2	3	4	5	6	7	8



COPIA DOC. / Doc. Data
PA40PLDQ11
 IMPIANTO/Plant
MARGHERA LEVANTE

SCOPO/Scope
 1/200
 01/08

PRODOTTORE/Projector
 EDISON

PROGETTO/Project
 Progetto di rifacimento con miglioramento ambientale
 Planimetria dell'approvvigionamento e distribuzione idrica,
 delle reti fognarie, dei sistemi di trattamento e dei punti di
 emissione degli scarichi idrici
 DEMOLIZIONI

Scale: 1:200

Il presente documento è proprietà di Edison S.p.A. La stessa non potrà essere utilizzata per la realizzazione di progetti rappresentati o derivanti da questo documento, o per scopi non autorizzati senza il permesso scritto di Edison S.p.A. È vietata espressamente la ristampa o l'uso non autorizzato di questo documento senza il permesso scritto di Edison S.p.A.