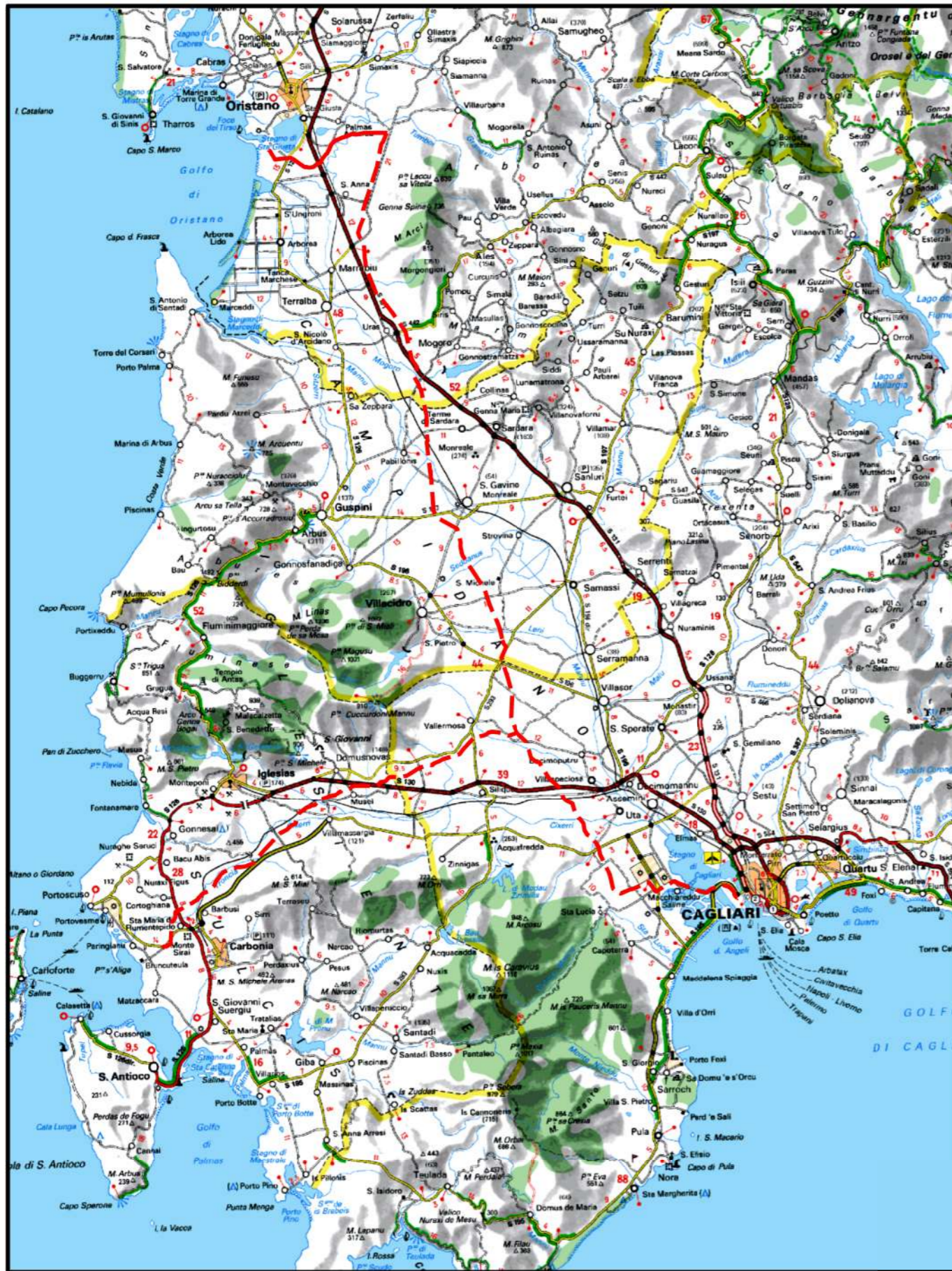


Il presente disegno e' di proprieta' aziendale - La Societa' tutelera' i propri diritti a termine di legge.



COROGRAFIA Scala 1:500.000

Dott.ssa Archeologa Ottaviana Soddu
Elenco Operatori Abilitati MIBACT n. 924

0	31/03/2017	EMISSIONE	O.SODDU	C. CASATI	V.FORLIVESI G.GIOVANNINI
INDICE	DATA	REVISIONI	ELABORATO	VERIFICATO	APPROVATO
			 Rif TPIDL 073670-010-DW-3252-319 TECHNIP ITALY DIREZIONE LAVORI S.p.A.		
Metanodotto: METANIZZAZIONE SARDEGNA MET. COLLEGAMENTO TERMINALE DI ORISTANO DN 650 (26"), DP 75 bar			Dis. PG-ARC-301 Fg. 1 di 6 Comm.		
			Sostituisce il Sostituito dal		

INDICE	0				
--------	---	--	--	--	--

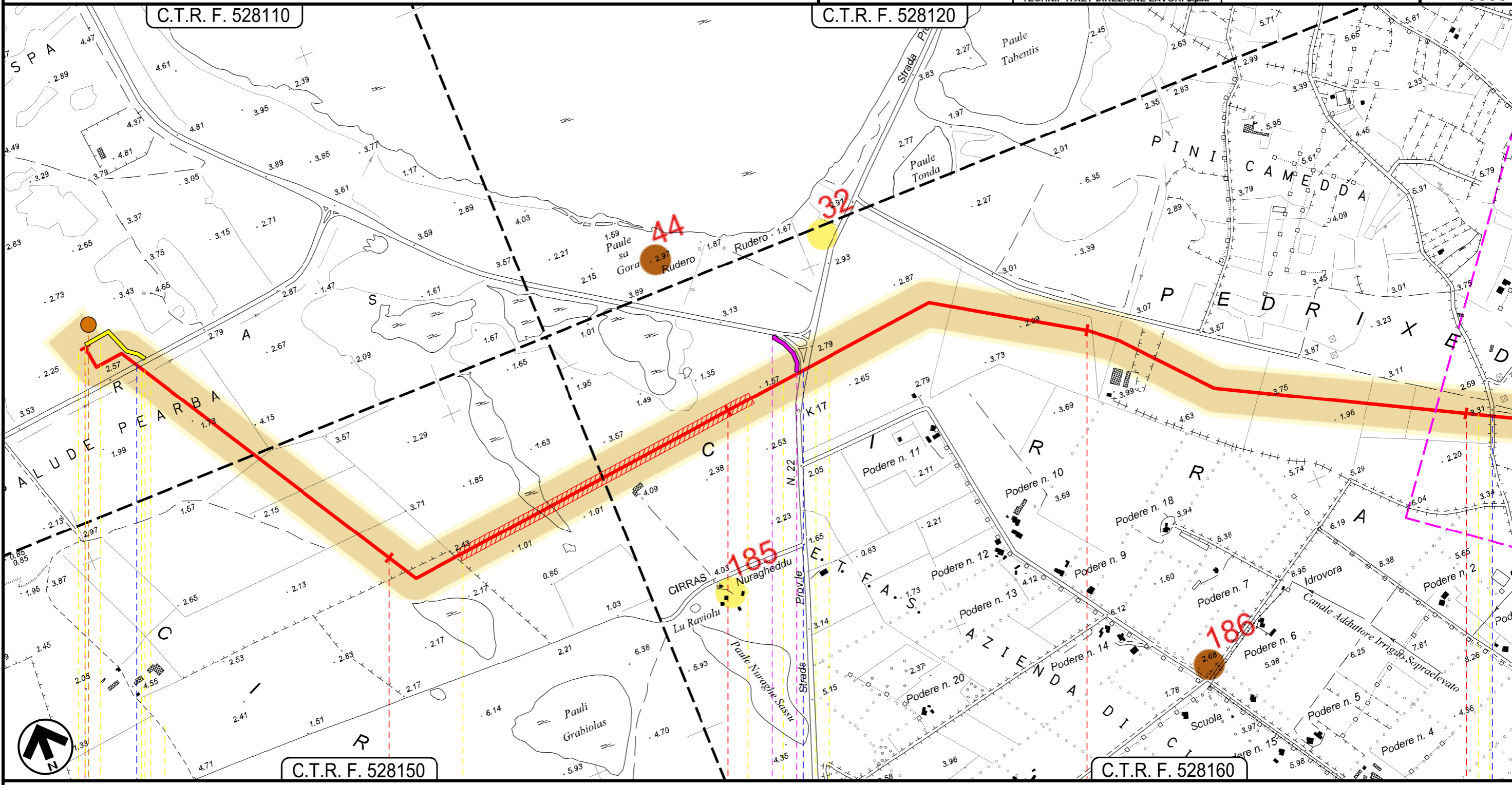
Scala 1:10000

Progetto: METANIZZAZIONE SARDEGNA
 MET. COLLEGAMENTO TERMINALE DI ORISTANO
 DN 650 (26"), DP 75 bar

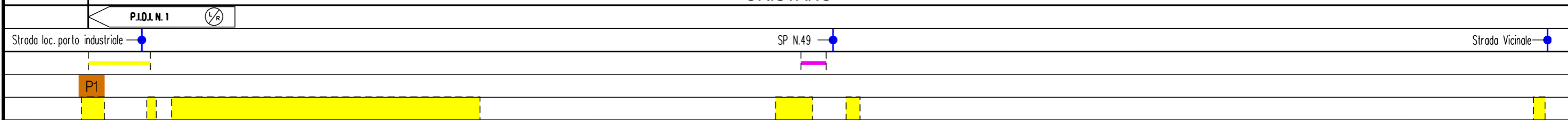
0	31/03/2017	EMISSIONE	T.FILANDRO	C. CASATI	V.FORLIVEST G.GIOVANNINI
INDICE	DATA	REVISIONI	ELABORATO	VERIFICATO	APPROVATO
 SNAM RETE GAS			 TechnipFMC <small>Rif.TPIDL: 073670-010-DW-3252-319 TECHNIP ITALY DIREZIONE LAVORI S.p.A.</small>		
			PG-ARC-301 Comm.		

Foglio
2
 di 6
 Scala
1:10000

CARTA DELLA VISIBILITA' ARCHEOLOGICA



SANTA GIUSTA
 ORISTANO

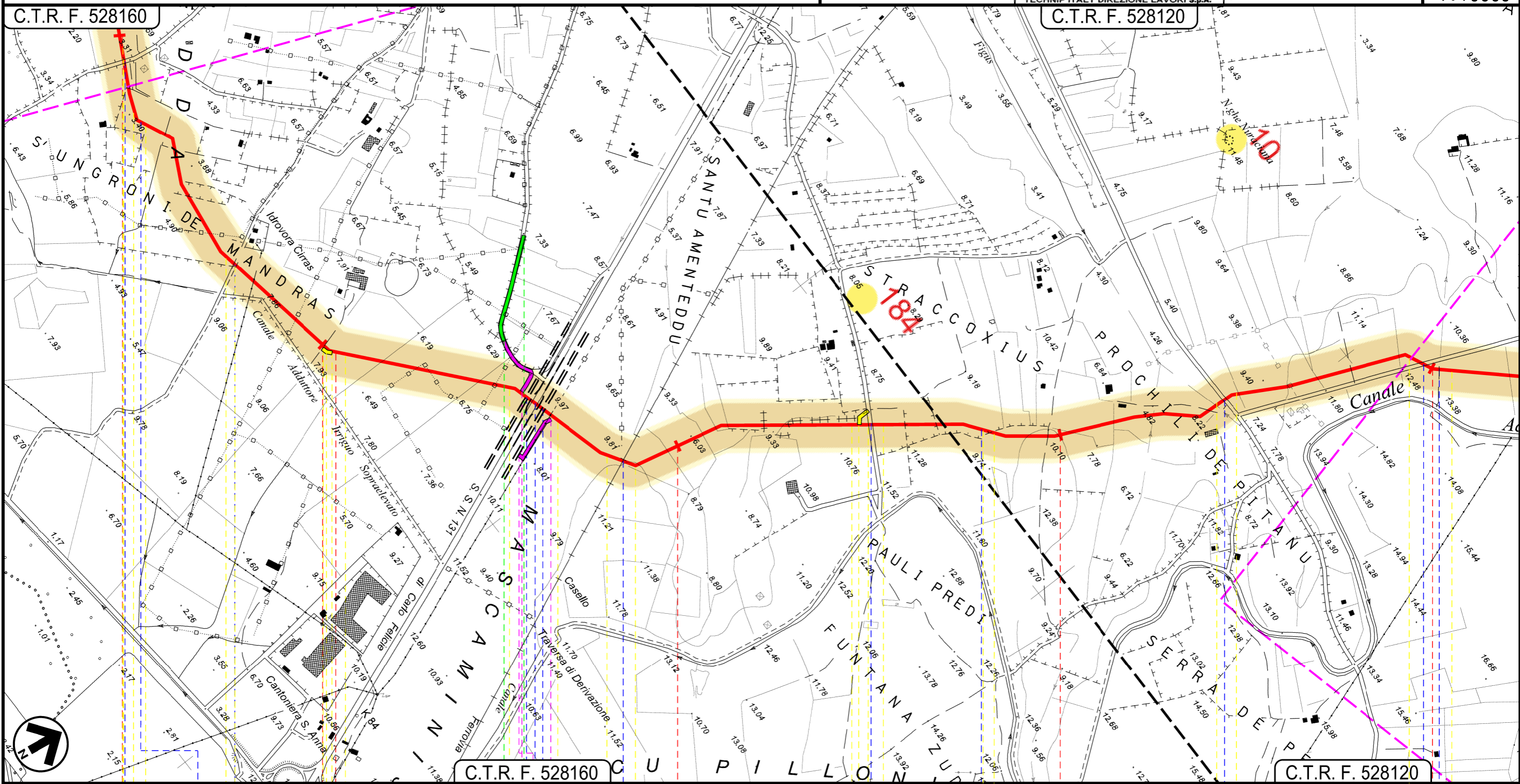


Progetto: METANIZZAZIONE SARDEGNA
 MET. COLLEGAMENTO TERMINALE DI ORISTANO
 DN 650 (26"), DP 75 bar

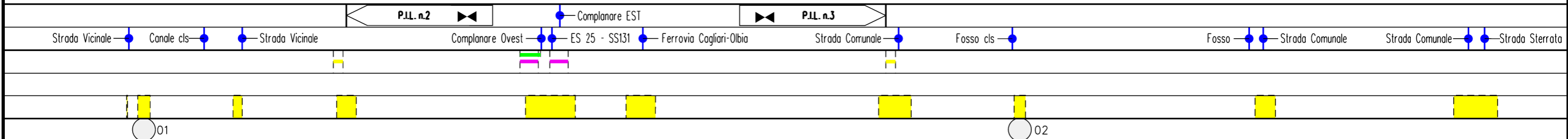
0	31/03/2017	EMISSIONE	T.FILANDRO	C. CASATI	V.FORLIVEST G.GIOVANNINI
INDICE	DATA	REVISIONI	ELABORATO	VERIFICATO	APPROVATO
			Rif.TPIDL: 073670-010-DW-3252-319		
			TECHNIP ITALY DIREZIONE LAVORI S.p.A.		
			PG-ARC-301		
			Comm.		

Foglio
3
 di 6
 Scala
1:10000

CARTA DELLA VISIBILITA' ARCHEOLOGICA



SANTA GIUSTA
 ORISTANO

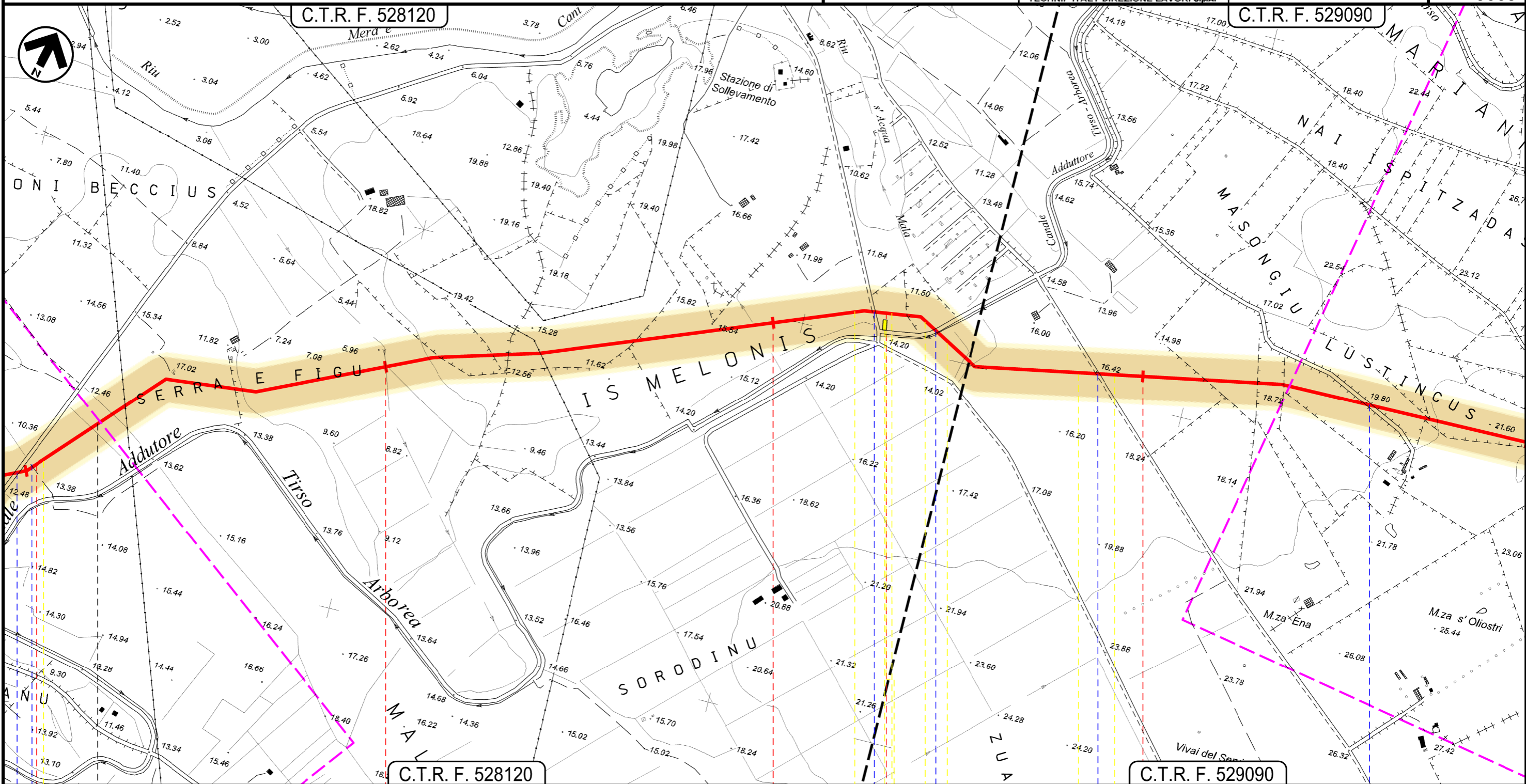


Progetto:

METANIZZAZIONE SARDEGNA
MET. COLLEGAMENTO TERMINALE DI ORISTANO
DN 650 (26"), DP 75 bar

0	31/03/2017	EMISSIONE	T.FILANDRO	C. CASATI	V.FORLIVEST G.GIOVANNINI	Foglio 4
INDICE	DATA	REVISIONI	ELABORATO	VERIFICATO	APPROVATO	di 6
					PG-ARC-301	Scala 1:10000
					Comm.	

CARTA DELLA VISIBILITA' ARCHEOLOGICA



8 9 10 11

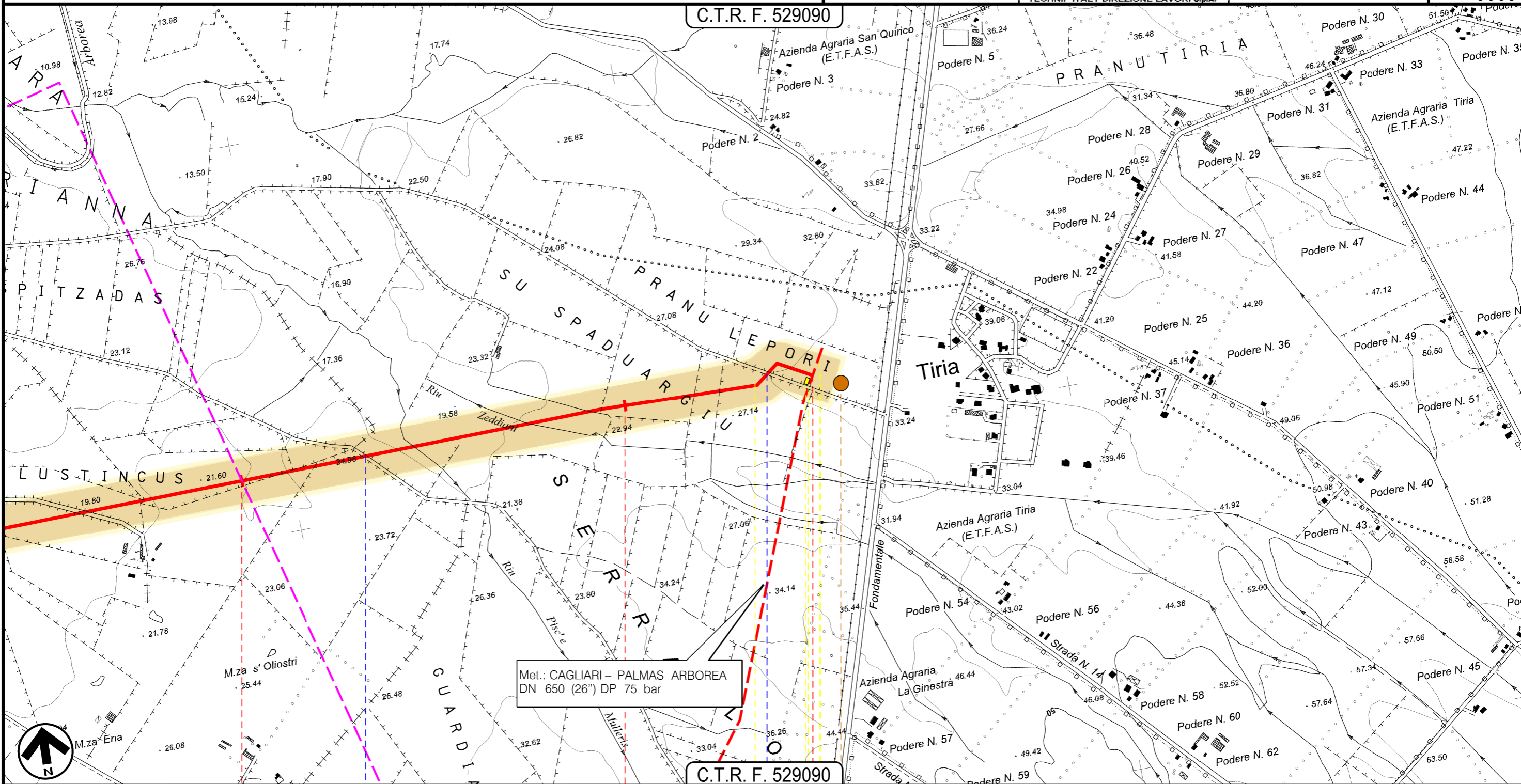
S.GIUSTA PALMAS ARBOREA ORISTANO

Progetto: METANIZZAZIONE SARDEGNA
 MET. COLLEGAMENTO TERMINALE DI ORISTANO
 DN 650 (26"), DP 75 bar

0	31/03/2017	EMISSIONE	T.FILANDRO	C. CASATI	V.FORLIVEST G.GIOVANNINI
INDICE	DATA	REVISIONI	ELABORATO	VERIFICATO	APPROVATO
			PG-ARC-301		
			Comm.		

Foglio
5
 di 6
 Scala
1:10000

CARTA DELLA VISIBILITA' ARCHEOLOGICA



12 13 13+520

PALMAS ARBOREA
 ORISTANO

P.I.D.I. n.5

Strada Comunale Strada Comunale Pixiarbilli

P15

Progetto: METANIZZAZIONE SARDEGNA
 MET. COLLEGAMENTO TERMINALE DI ORISTANO
 DN 650 (26"), DP 75 bar

CARTA DELLA VISIBILITA' ARCHEOLOGICA







0	31/03/2017	EMISSIONE	O.SODDU	C. CASATI	V. FORLIVESTI G. GIOVANNINI
INDICE	DATA	R E V I S I O N I	ELABORATO	VERIFICATO	APPROVATO
 SNAM RETE GAS			 TechnipFMC Rif TPIDL: 073670-010-DW-3252-319 TECHNIP ITALY DIREZIONE LAVORI S.p.A.		PG-ARC-301 Comm.

Foglio
6
 di 6
 Scala
1:10000

LEGENDA

 Metanodotto in progetto	Siti archeologici (posizione non georeferenziata)
 Viste	 Età medievale
 Limiti amministrativi comunali	 Età non definita
 Visibilità NULLA	 Età preistorica e protostorica
 Visibilità SCARSA	 Età punica
 Visibilità BUONA	 Età romana
 Visibilità OTTIMA	 Età storica

Il presente disegno è di proprietà aziendale - La Società tutelera i propri diritti a termine di legge.

Progressiva chilometrica	N.
Comuni	
Province	
Impianti	TIPO - N.
Attraversamenti	TIPOLOGIA ATTRAVERSATA (SS n. **, corso d'acqua, ferrovia, ecc.)
Strade - Piste	ACCESSO IMPIANTI  ADEGUAMENTI STRADE  STRADE PROVVISORIE 
Piazzole	N. PIAZ.  Pn
Fascia di lavoro	ALLARGATA 
Opere civili	TRASVERSALI  LONGITUDINALI 