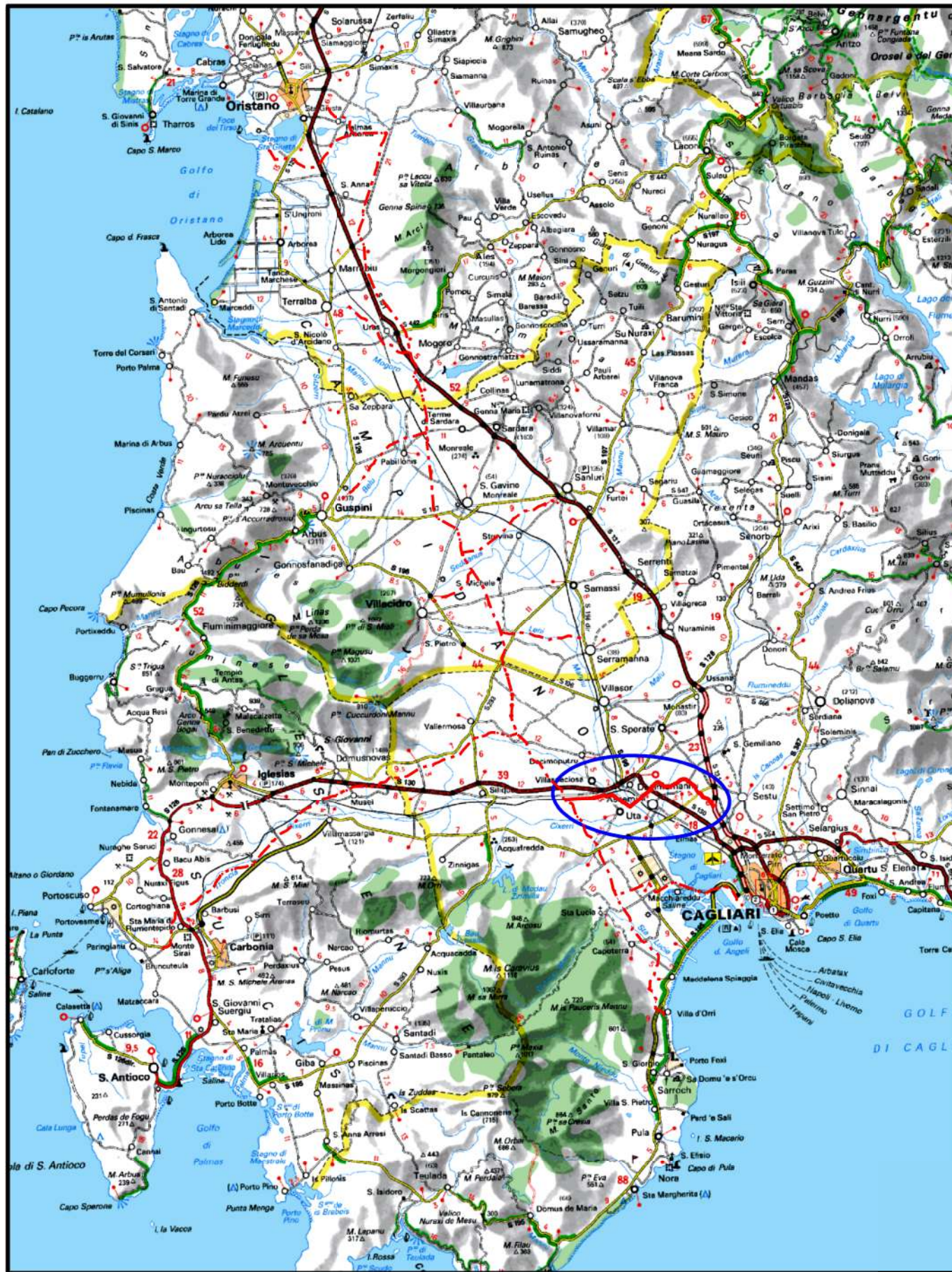


Il presente disegno e' di proprieta' aziendale - La Societa' tutelera' i propri diritti a termine di legge.



COROGRAFIA Scala 1:500.000

0	31/03/2017	EMISSIONE	F.CRISTOFARO	C.CASATI	V.FORLIVESI G.GIOVANNINI	
INDICE	DATA	REVISIONI		ELABORATO	VERIFICATO	APPROVATO
			PROGETTISTA Rif TPIDL 073670-010-DW-3252-589 TECHNIP ITALY DIREZIONE LAVORI S.p.A.			
Dis. PG-ARC-412 Fg. 1 di 7			Comm.			
Metanodotto: METANIZZAZIONE SARDEGNA METANODOTTO DERIVAZIONE PER MONSERRATO DN 250 (10") DP 75 bar			INDICE 0			
CARTA DEL RISCHIO ARCHEOLOGICO			Scala 1:10000 Sostituisce il ..... Sostituito dal .....			



Progetto:

METANIZZAZIONE SARDEGNA  
MET.:DER. PER MONSERRATO  
DN 250 (10") DP 75 bar

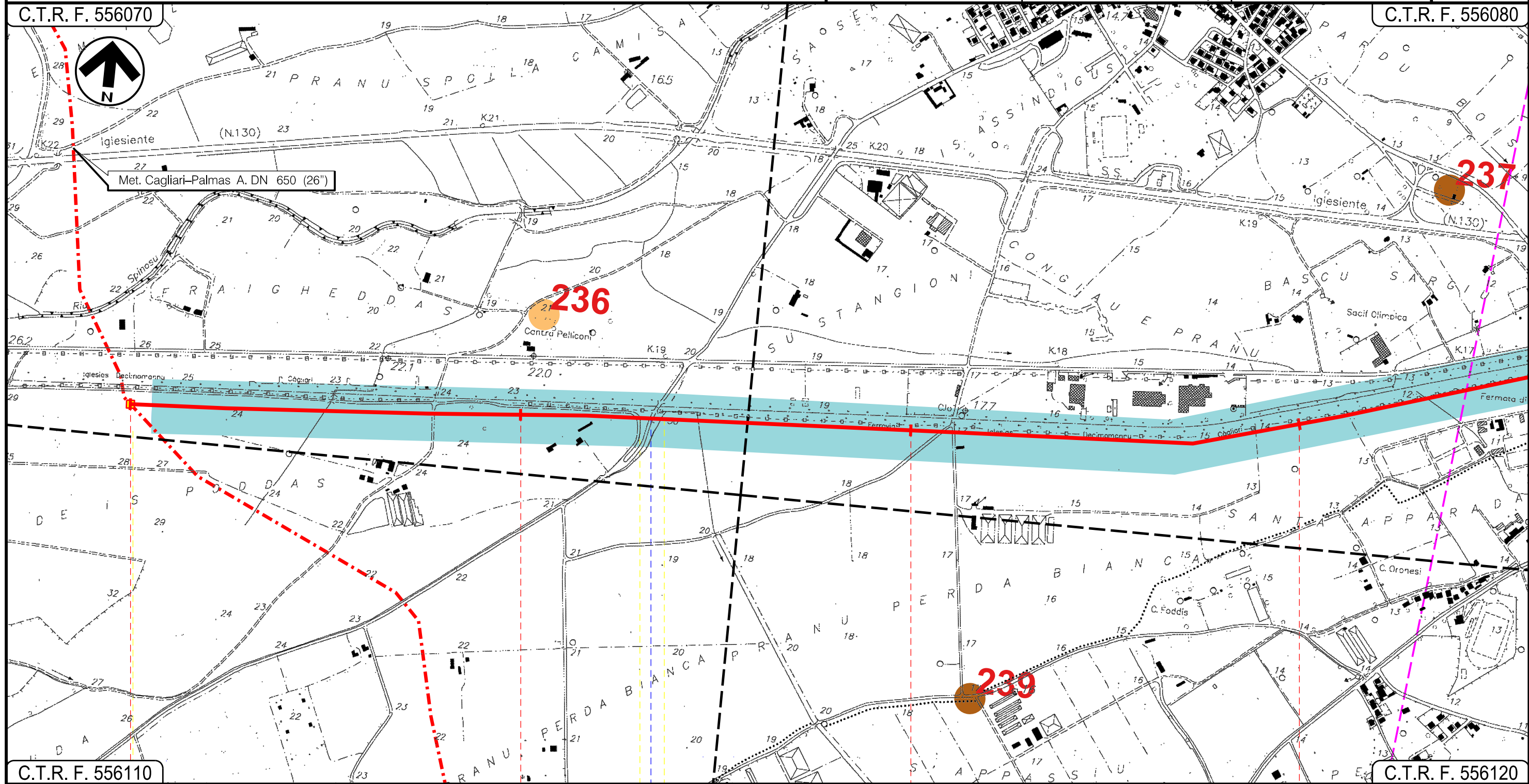
CARTA DEL RISCHIO ARCHEOLOGICO

0	31/03/2017	EMISSIONE	F. CRISTOFARO	C. CASATI	V.FORLIVESI G.GIOVANNINI
INDICE	DATA	REVISIONI	ELABORATO	VERIFICATO	APPROVATO
 <b>SNAM RETE GAS</b>			 <b>TechnipFMC</b> Rif TPIDL: 073670-010-DW-3252-589 TECHNIP ITALY DIREZIONE LAVORI S.p.A.		
			PG-ARC-412		
			Comm.		

Foglio  
**2**  
di 7  
Scala  
**1:10000**

C.T.R. F. 556070

C.T.R. F. 556080



C.T.R. F. 556110

C.T.R. F. 556120

VILLASPECIOSA  
SUD SARDEGNA

In prog. su Met. Cagliari  
Palmas A.

P.I.D.I. n. 4

St. Asfaltato





Progetto:

METANIZZAZIONE SARDEGNA  
MET.:DER. PER MONSERRATO  
DN 250 (10") DP 75 bar

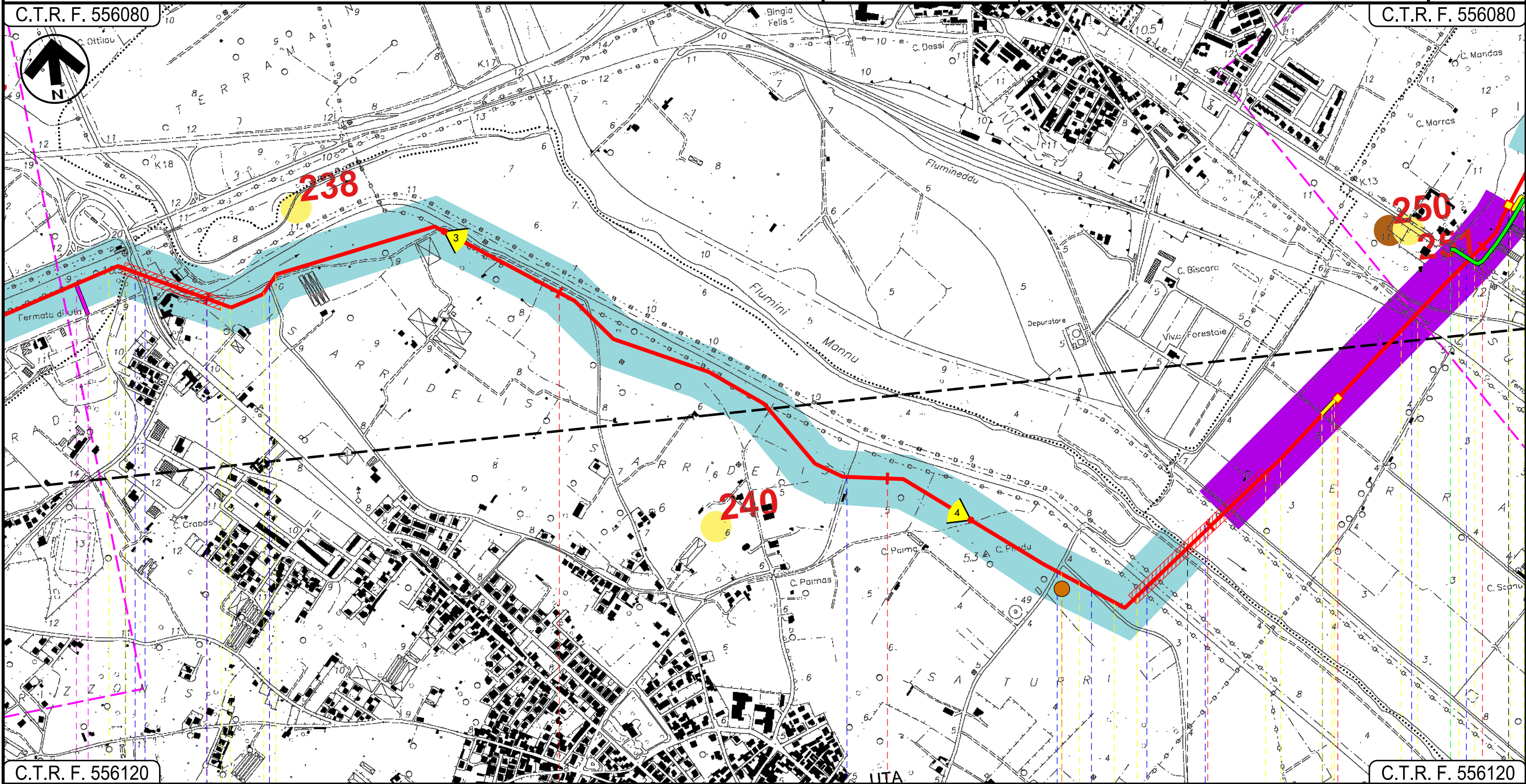
CARTA DEL RISCHIO ARCHEOLOGICO

0	31/03/2017	EMISSIONE	F. CRISTOFARO	C. CASATI	V.FORLIVESTI G.GIOVANNINI
INDICE	DATA	REVISIONI	ELABORATO	VERIFICATO	APPROVATO
 <b>SNAM RETE GAS</b>			 <b>TechnipFMC</b> Rif TPIDL: 073670-010-DW-3252-589 TECHNIP ITALY DIREZIONE LAVORI S.p.A.		
			PG-ARC-412		
			Comm.		

Foglio  
**3**  
di 7  
Scala  
1:10000

C.T.R. F. 556080

C.T.R. F. 556080



C.T.R. F. 556120

C.T.R. F. 556120

- VILLASPECIOSA
- SUD SARDEGNA

UTA

CAGLIARI

ASSEMINI

Strada asfaltata ● ● ● Strada Comunale ● ● ● Strada Comunale

● Fosso

● Via Montegraticco

● Strada Asfaltata

● Canale

● Flumini Mannu

● Via Olimpia

● F.S. Cagliari-Orbie  
Marittima

● Via Nazionale

P1



Progetto:

METANIZZAZIONE SARDEGNA  
MET.:DER. PER MONSERRATO  
DN 250 (10") DP 75 bar

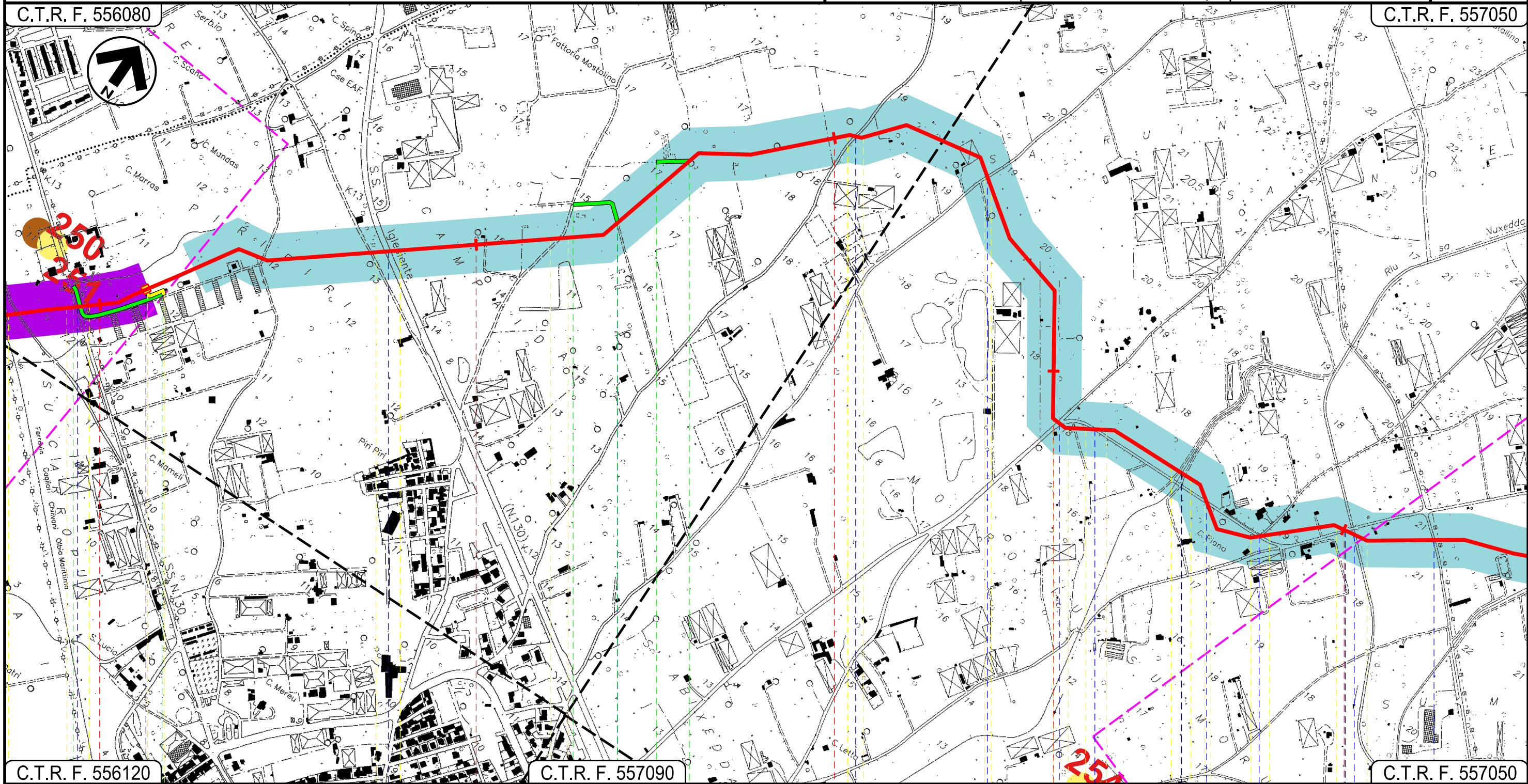
CARTA DEL RISCHIO ARCHEOLOGICO

0	31/03/2017	EMISSIONE	F. CRISTOFARO	C. CASATI	V.FORLIVESTI G.GIOVANNINI
INDICE	DATA	REVISIONI	ELABORATO	VERIFICATO	APPROVATO
 <b>SNAM RETE GAS</b>			 <b>TechnipFMC</b>		PG-ARC-412
			Rif TPIDL: 073670-010-DW-3252-589 TECHNIP ITALY DIREZIONE LAVORI S.p.A.		Comm.

Foglio  
4  
di 7  
Scala  
1:10000

C.T.R. F. 556080

C.T.R. F. 557050



C.T.R. F. 556120

C.T.R. F. 557090

C.T.R. F. 557050

ASSEMINI  
CAGLIARI

P.I.D.I. N 2

Via Nazionale

S.S. n.130

Strada Comunale

Strada Comunale

Canale

Strada Comunale

Strada Comunale

Riu Sa Nuxedda

Strada Asfaltata

01



Progetto:

METANIZZAZIONE SARDEGNA  
MET.:DER. PER MONSERRATO  
DN 250 (10") DP 75 bar

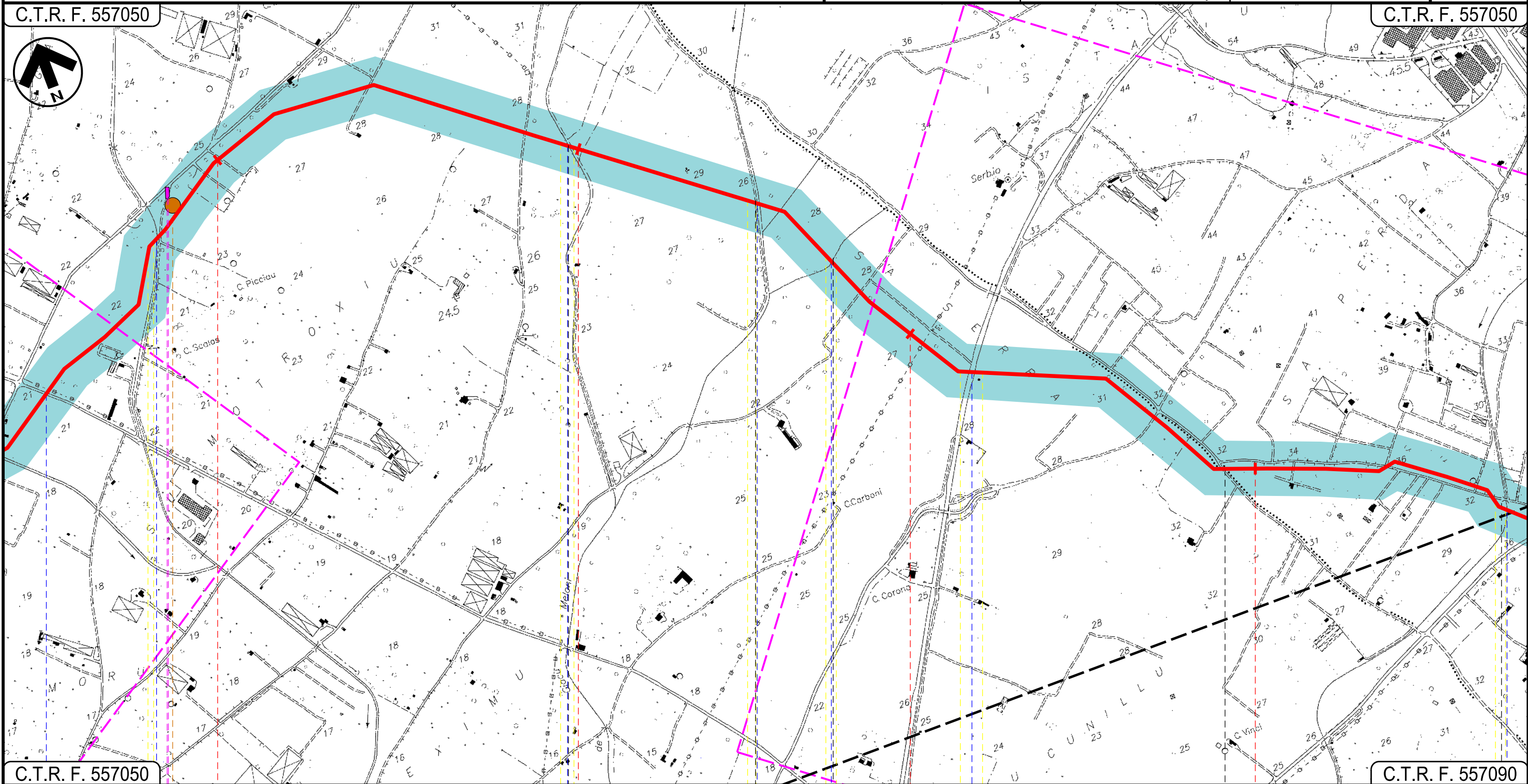
CARTA DEL RISCHIO ARCHEOLOGICO

0	31/03/2017	EMISSIONE	F. CRISTOFARO	C. CASATI	V. FORLIVESI G. GIOVANNINI
INDICE	DATA	REVISIONI	ELABORATO	VERIFICATO	APPROVATO
 <b>SNAM RETE GAS</b>			 <b>TechnipFMC</b>		PG-ARC-412
			Rif TPIDL: 073670-010-DW-3252-589 TECHNIP ITALY DIREZIONE LAVORI S.p.A.		Comm.

Foglio  
**5**  
di 7  
Scala  
1:10000

C.T.R. F. 557050

C.T.R. F. 557050



C.T.R. F. 557050

13

14







15

16

C.T.R. F. 557090

ASSEMINI  
CAGLIARI

SESTU

 Strada Asfaltata
  Riu Sa Nuxedda
  Riu de Giacu Meloni
  Canale
  S.P. n. 2
  Riu sa Murta

P2

02

03

04

05

INTE

Progetto:

METANIZZAZIONE SARDEGNA  
MET.:DER. PER MONSERRATO  
DN 250 (10") DP 75 bar

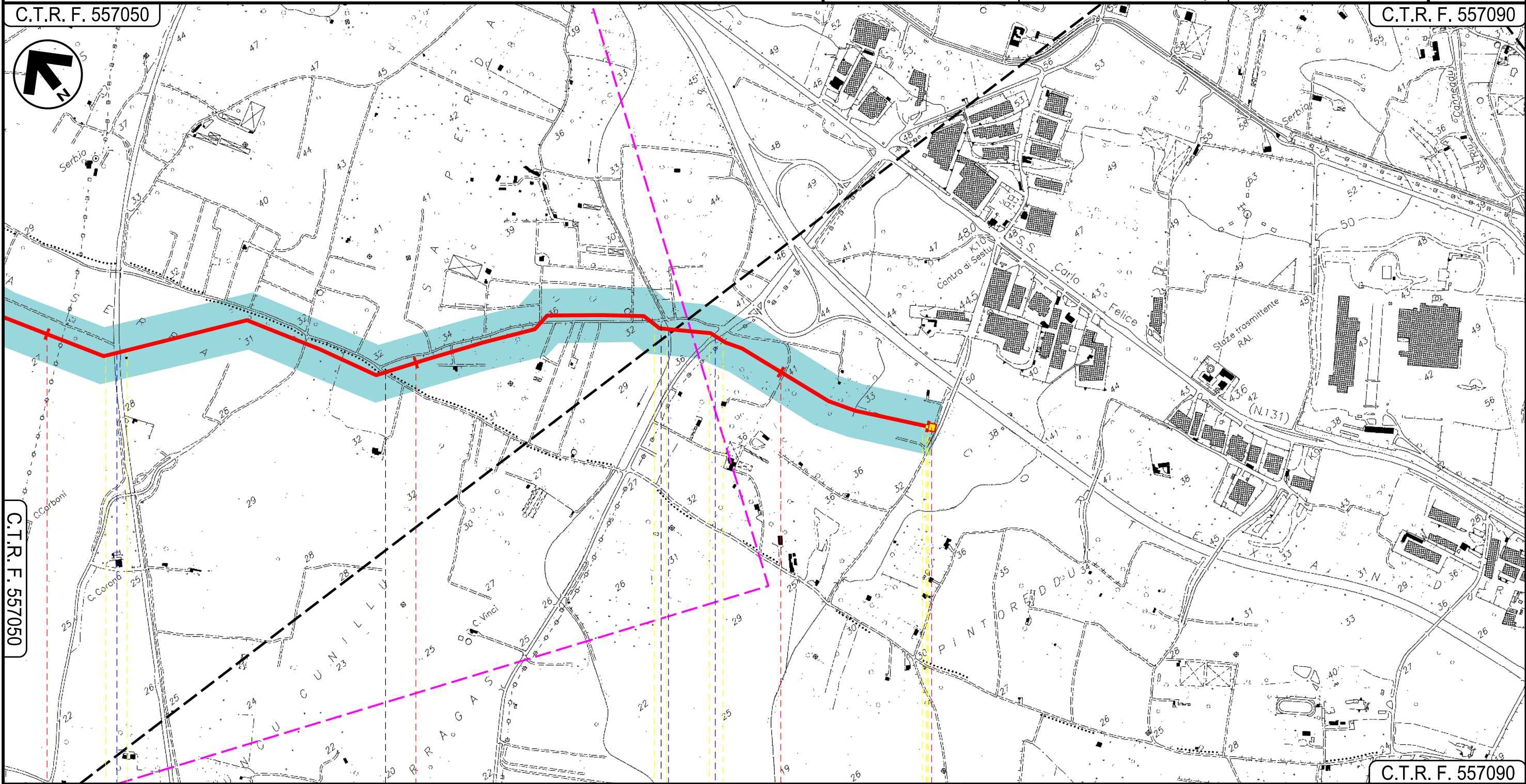
CARTA DEL RISCHIO ARCHEOLOGICO

0	31/03/2017	EMISSIONE	F. CRISTOFARO	C. CASATI	V. FORLIVESTI G. GIOVANNINI
INDICE	DATA	REVISIONI	ELABORATO	VERIFICATO	APPROVATO
 <b>SNAM RETE GAS</b>			 <b>TechnipFMC</b>		PG-ARC-412
			Rif TPIDL: 073670-010-DW-3252-589 TECHNIP ITALY DIREZIONE LAVORI S.p.A.		Comm.

Foglio  
**6**  
di 7  
Scala  
**1:10000**

C.T.R. F. 557050

C.T.R. F. 557090



C.T.R. F. 557050

C.T.R. F. 557090

15

16

17

17+415

ASSEMINI

SESTU

CAGLIARI

P.I.D.I. n. 3

● S.P. n. 2

Riu sa Murta ●

● Strada Comunale Is Canedus

○ 05

INTE
















METANIZZAZIONE SARDEGNA  
 METANODOTTO DERIVAZIONE PER MONSERRATO  
 DN 250 (10") DP 75 bar

CARTA DEL RISCHIO ARCHEOLOGICO







0	31/03/2017	EMISSIONE	F. CRISTOFARO	C. CASATI	V. FORLIVESTI & GIOVANNINI
INDICE	DATA	REVISIONI	ELABORATO	VERIFICATO	APPROVATO
 SNAM RETE GAS			 TechnipFMC Rif TPIDL: 073670-010-DW-3252-589 TECHNIP ITALY DIREZIONE LAVORI S.p.A.		PG-ARC-412 Comm.

Foglio  
**7**  
 di 7  
 Scala  
**1:10000**

LEGENDA

 Metanodotto in progetto	 Età medievale
 Viste	 Età non definita
 Limiti amministrativi comunali	 Età preistorica e protostorica
 Basso rischio archeologico	 Età punica
 Medio rischio archeologico	 Età romana
 Alto rischio archeologico	 Età storica
 Altissimo rischio archeologico	

Il presente disegno è di proprietà aziendale - La Società tutela i propri diritti a termine di legge.

Progressiva chilometrica	N.
Comuni	
Province	
Impianti	TIPO - N.
Attraversamenti	TIPOLOGIA ATTRAVERSATA (SS n. **, corso d'acqua, ferrovia, ecc.)
Strade - Piste	ACCESSO IMPIANTI  ADEGUAMENTI STRADE  STRADE PROVVISORIE 
Piazzole	N. PIAZ.  Pn
Fascia di lavoro	ALLARGATA 
Opere civili	TRASVERSALI  LONGITUDINALI 