

Il presente disegno e' di proprieta' aziendale - La Societa' tutelera' i propri diritti o termine di legge.



COROGRAFIA Scala 1:500.000

0	31/03/2017	EMISSIONE	F.CRISTOFARO	C.CASATI	V.FORLIVESI G.GIOVANNINI
INDICE	DATA	R E V I S I O N I		ELABORATO	VERIFICATO APPROVATO
		PROGETTISTA Rif TPIDL 073670-010-DW-3252-465 TECHNIP ITALY DIREZIONE LAVORI S.p.A.		Dis. PG-ARC-401 Fg. 1 di 6	
Metanodotto: METANIZZAZIONE SARDEGNA METANODOTTO DERIVAZIONE PER CAPOTERRA-SARROCH DN 150 (6") DP 75 bar			Comm. INDICE 0 Scala 1:10000		
CARTA DELLA VISIBILITA' ARCHEOLOGICA			Sostituisce il Sostituito dal		

Progetto:

METANIZZAZIONE SARDEGNA
MET.:DER. PER CAPOTERRA – SARROCH
DN 150 (6") DP 75 bar

CARTA DELLA VISIBILITA' ARCHEOLOGICA

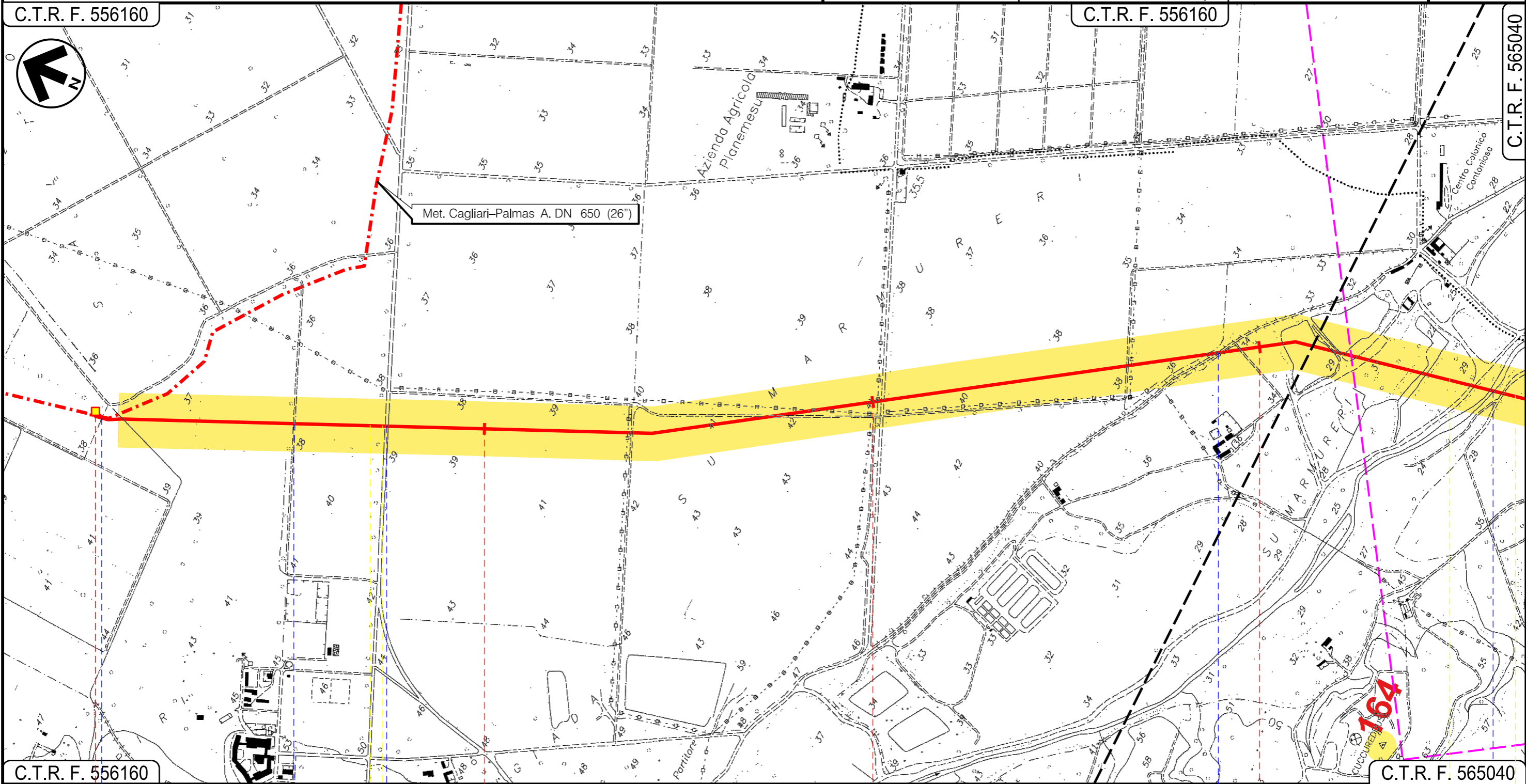
0	31/03/2017	EMISSIONE	F. CRISTOFARO	C. CASATI	V.FORLIVESTI G.GIOVANNINI
INDICE	DATA	REVISIONI	ELABORATO	VERIFICATO	APPROVATO
 SNAM RETE GAS			 TechnipFMC Rif TPIDL: 073670-010-DW-3252-465 TECHNIP ITALY DIREZIONE LAVORI S.p.A.		
			PG-ARC-401		
			Comm.		

Foglio
2
di 6
Scala
1:10000

C.T.R. F. 556160

C.T.R. F. 556160

C.T.R. F. 565040








C.T.R. F. 556160

C.T.R. F. 565040

UTA
CAGLIARI

In prog. su Met.
Cagliari - Palmas A.

P.I.D.I.N 3

-  Strada Sterrata
-  Fosso
-  S.P. n.1
-  Strada Serrata
-  Riu Santa Lucia

01

Progetto:

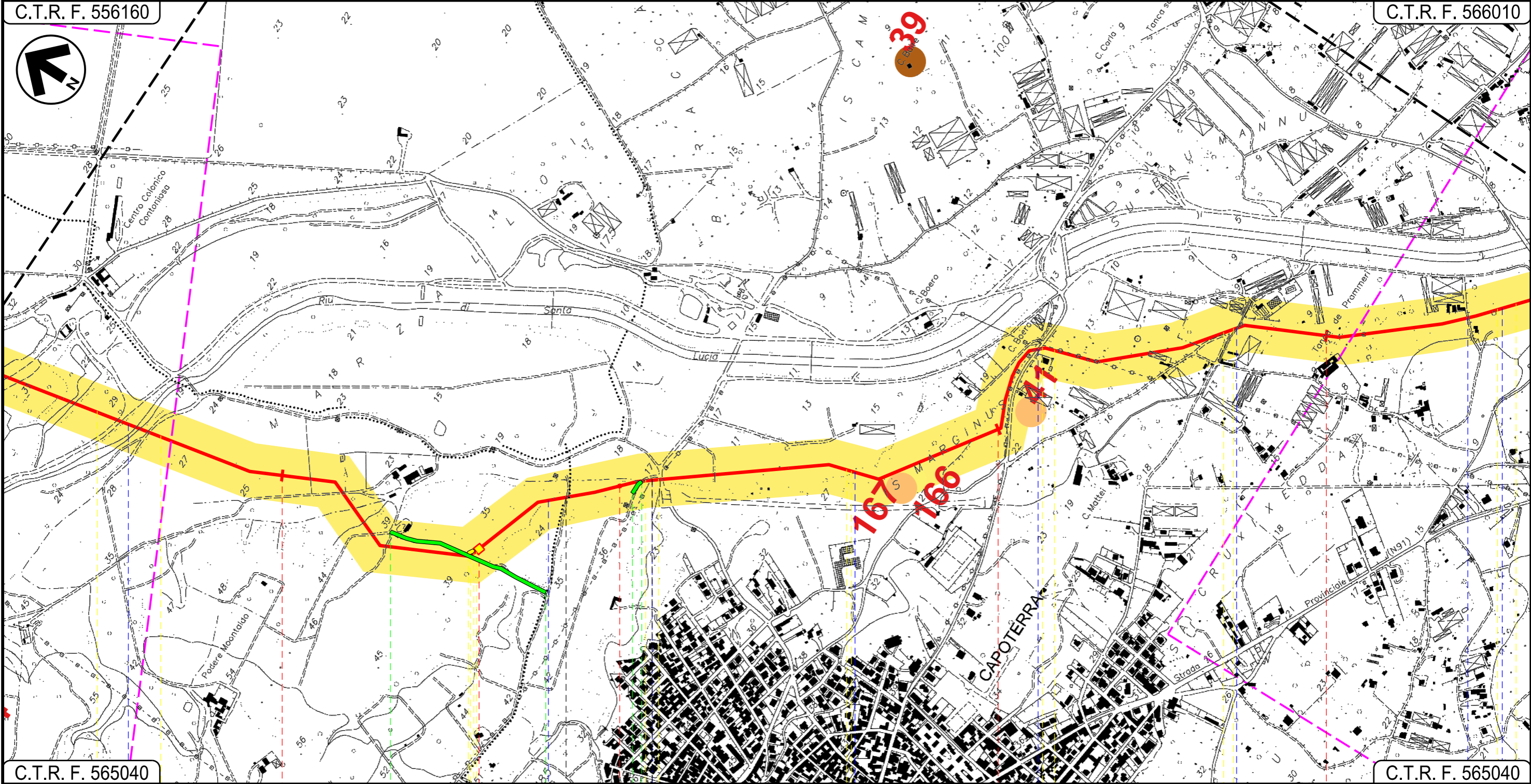
METANIZZAZIONE SARDEGNA
MET.:DER. PER CAPOTERRA – SARROCH
DN 150 (6") DP 75 bar

CARTA DELLA VISIBILITA' ARCHEOLOGICA

0	31/03/2017	EMISSIONE	F. CRISTOFARO	C. CASATI	V.FORLIVEST G.GIOVANNINI	Foglio 3 di 6
INDICE	DATA	REVISIONI	ELABORATO	VERIFICATO	APPROVATO	Scala 1:10000
				PG-ARC-401		Comm.
		Rif TPIDL: 073670-010-DW-3252-465 TECHNIP ITALY DIREZIONE LAVORI S.p.A.				

C.T.R. F. 556160

C.T.R. F. 566010



C.T.R. F. 565040

C.T.R. F. 565040

4
UTA

5

6

7

CAGLIARI

CAPOTERRA

P.I.D.I. n. 1

- Riu di Santa Lucia
- Fosso
- Fosso
- Fosso
- Via Trento
- Strada Asfaltata
- Strada Asfaltata
- Canale

01

02

03

INTE

Progetto:

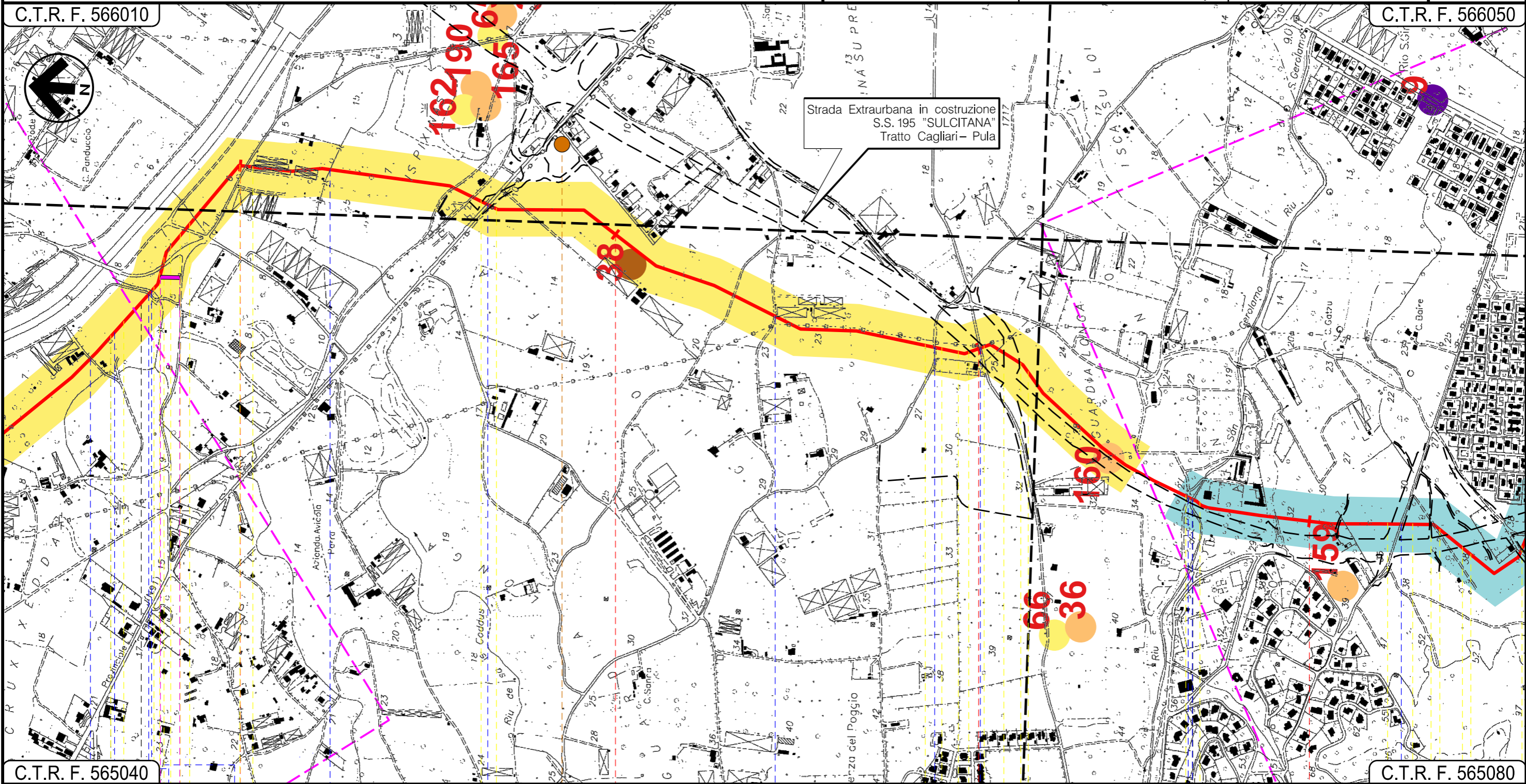
METANIZZAZIONE SARDEGNA
MET.:DER. PER CAPOTERRA – SARROCH
DN 150 (6") DP 75 bar

CARTA DELLA VISIBILITA' ARCHEOLOGICA

0	31/03/2017	EMISSIONE	F. CRISTOFARO	C. CASATI	V.FORLIVESI G.GIOVANNINI
INDICE	DATA	REVISIONI	ELABORATO	VERIFICATO	APPROVATO
 SNAM RETE GAS			 TechnipFMC Rif TPIDL: 073670-010-DW-3252-465 TECHNIP ITALY DIREZIONE LAVORI Sp.A.		
PG-ARC-401					Foglio 4 di 6
Comm.					Scala 1:10000

C.T.R. F. 566010

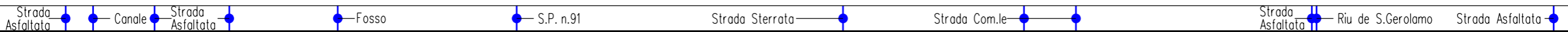
C.T.R. F. 566050



C.T.R. F. 565040

C.T.R. F. 566080

CAPOTERRA
CAGLIARI


 Strada Asfaltata • Canale • Strada Asfaltata • Fosso • S.P. n.91 • Strada Sterrata • Strada Com.le • Strada Asfaltata • Riu de S.Gerolamo • Strada Asfaltata

P1

03 04

05

INTE

Progetto:

METANIZZAZIONE SARDEGNA
MET.:DER. PER CAPOTERRA – SARROCH
DN 150 (6") DP 75 bar

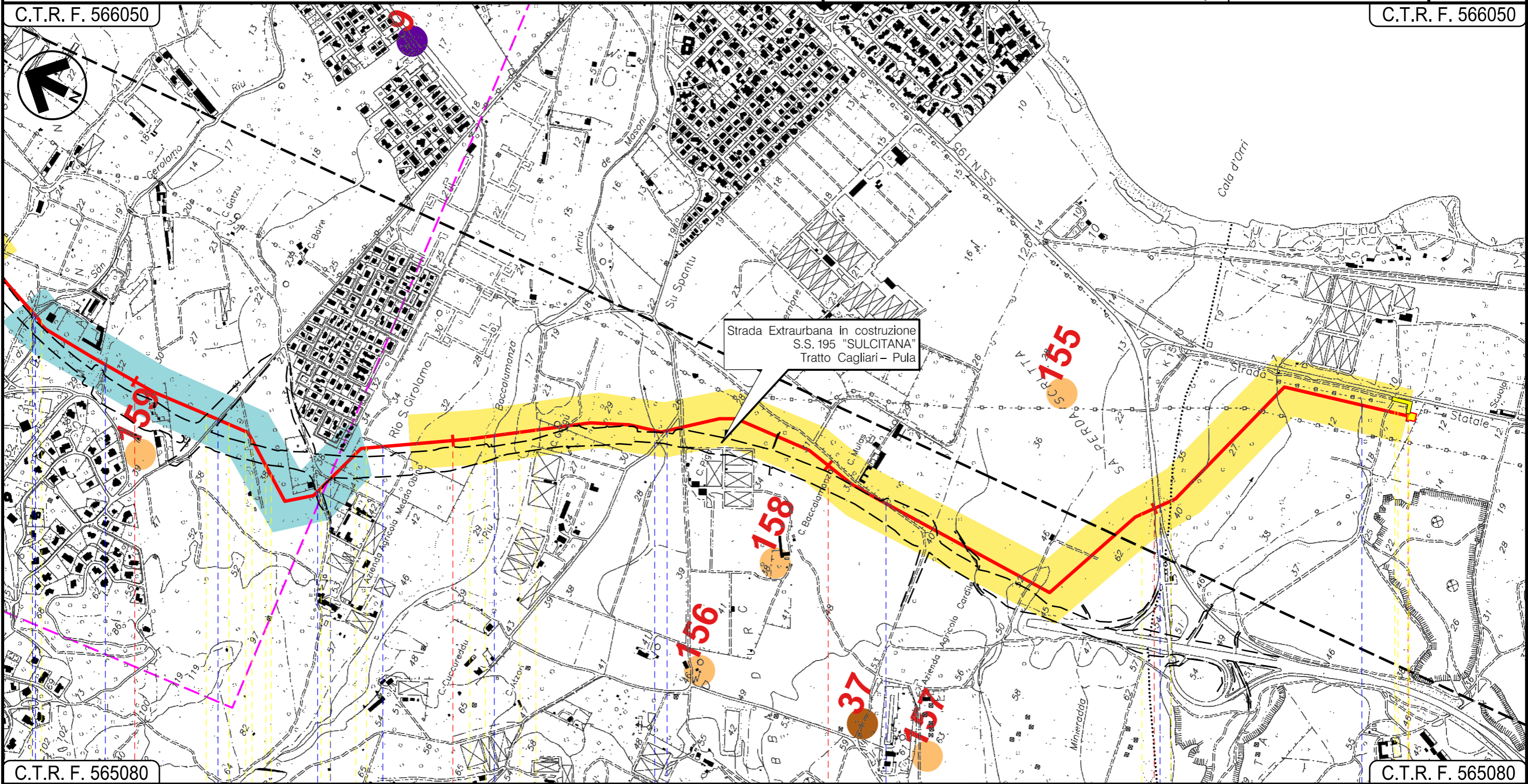
CARTA DELLA VISIBILITA' ARCHEOLOGICA

0	31/03/2017	EMISSIONE	F. CRISTOFARO	C. CASATI	V.FORLIVEST G.GIOVANNINI
INDICE	DATA	REVISIONI	ELABORATO	VERIFICATO	APPROVATO
 SNAM RETE GAS			 TechnipFMC		PG-ARC-401
Rif TPIDL 073670-010-DW-3252-465 TECHNIP ITALY DIREZIONE LAVORI S.p.A.			Comm.		Scala 1:10000

Foglio
5
di 6
Scala
1:10000

C.T.R. F. 566050

C.T.R. F. 566050



C.T.R. F. 565080

C.T.R. F. 565080

11

12

13







14

14+790

CAPOTERRA

CAGLIARI

SARROCH

											
-------------------------------------------------------------------------------------	-------------------------------------------------------------------------------------	-------------------------------------------------------------------------------------	-------------------------------------------------------------------------------------	-------------------------------------------------------------------------------------	---------------------------------------------------------------------------------------	---------------------------------------------------------------------------------------	---------------------------------------------------------------------------------------	---------------------------------------------------------------------------------------	---------------------------------------------------------------------------------------	---------------------------------------------------------------------------------------	---------------------------------------------------------------------------------------

05

06

INTE

C. 172500 FrM

METANIZZAZIONE SARDEGNA
 METANODOTTO: DERIVAZIONE PER CAPOTERRA-SARROCH
 DN 150 (6") DP 75 bar

CARTA DELLA VISIBILITA' ARCHEOLOGICA

0	31/03/2017	EMISSIONE	F. CRISTOFARO	C. CASATI	V. FORLIVESTI & GIOVANNINI
INDICE	DATA	REVISIONI	ELABORATO	VERIFICATO	APPROVATO
			PG-ARC-401		
			Comm.		

Foglio
6
 di 6
 Scala
1:10000

LEGENDA

- | | |
|--------------------------------|---------------------------------------------------|
| Metanodotto in progetto | Siti archeologici (posizione non georeferenziata) |
| Viste | Età non definita |
| Limiti amministrativi comunali | Età preistorica e protostorica |
| Visibilità nulla | Età punica |
| Visibilità bassa | Età romana |
| Visibilità media | Età storica |
| Visibilità alta | |

Il presente disegno è di proprietà aziendale - La Società tutela i propri diritti a termine di legge.

Progressiva chilometrica	N.
Comuni	
Province	
Impianti	TIPO - N.
Attraversamenti	TIPOLOGIA ATTRAVERSATA (SS n. **, corso d'acqua, ferrovia, ecc.)
Strade - Piste	ACCESSO IMPIANTI ADEGUAMENTI STRADE STRADE PROVVISORIE
Piazzole	N. PIAZ. Pn
Fascia di lavoro	ALLARGATA
Opere civili	TRASVERSALI LONGITUDINALI