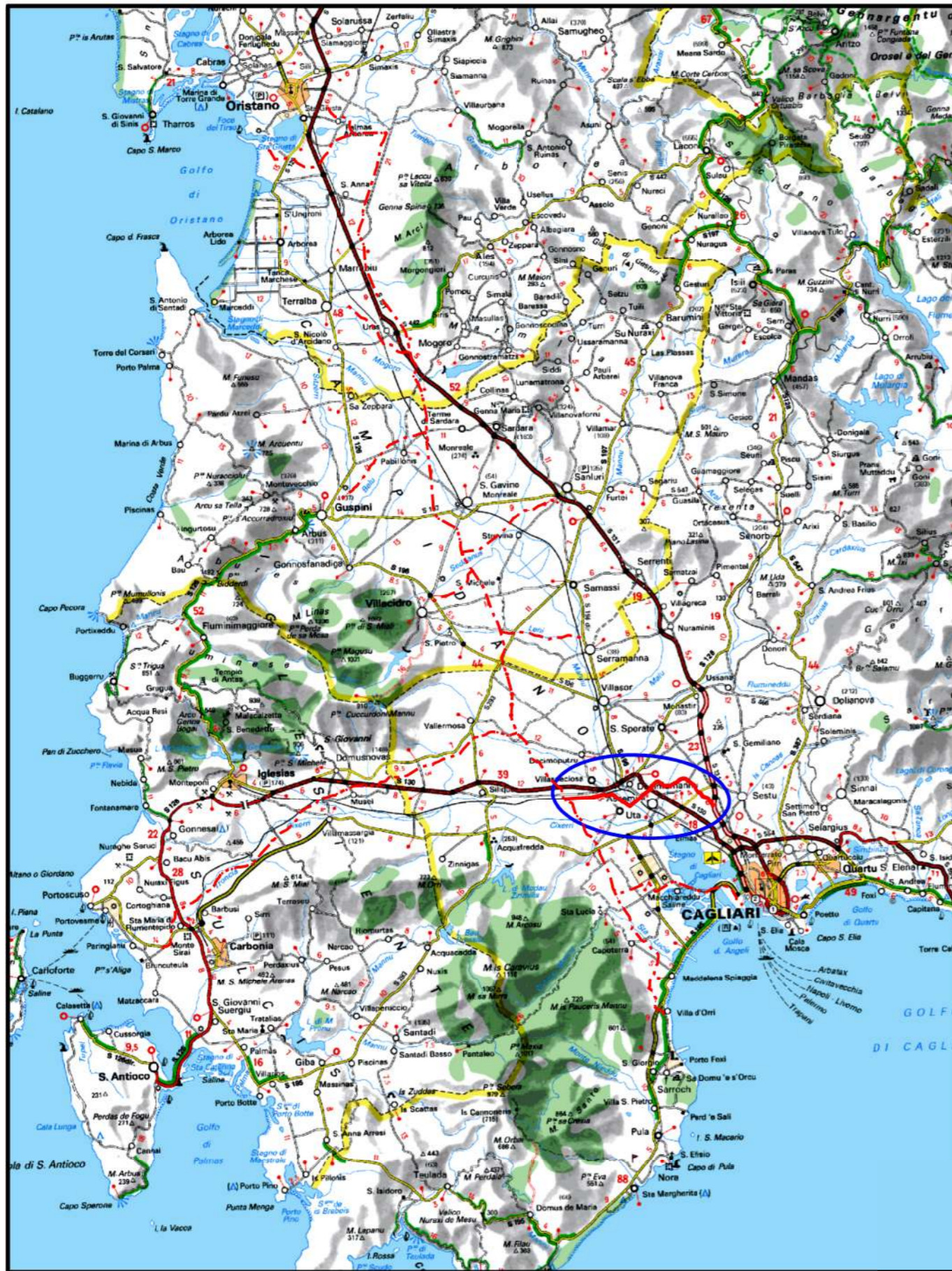


Il presente disegno e' di proprieta' aziendale - La Societa' tutelera' i propri diritti a termine di legge.



COROGRAFIA Scala 1:500.000

0	31/03/2017	EMISSIONE	F.CRISTOFARO	C.CASATI	V.FORLIVESI G.GIOVANNINI
INDICE	DATA	REVISIONI		ELABORATO	VERIFICATO APPROVATO
		PROGETTISTA		Dis. PG-ARC-402	
		Rif TPIDL 073670-010-DW-3252-466 TECHNIP ITALY DIREZIONE LAVORI S.p.A.		Fg. 1 di 7	
Metanodotto: METANIZZAZIONE SARDEGNA METANODOTTO DERIVAZIONE PER MONSERRATO DN 250 (10") DP 75 bar				Comm.	
				INDICE	0
				Scala	1:10000
CARTA DEL RISCHIO ARCHEOLOGICO				Sostituisce il ..... Sostituito dal .....	

Progetto:

METANIZZAZIONE SARDEGNA  
MET.:DER. PER MONSERRATO  
DN 250 (10") DP 75 bar

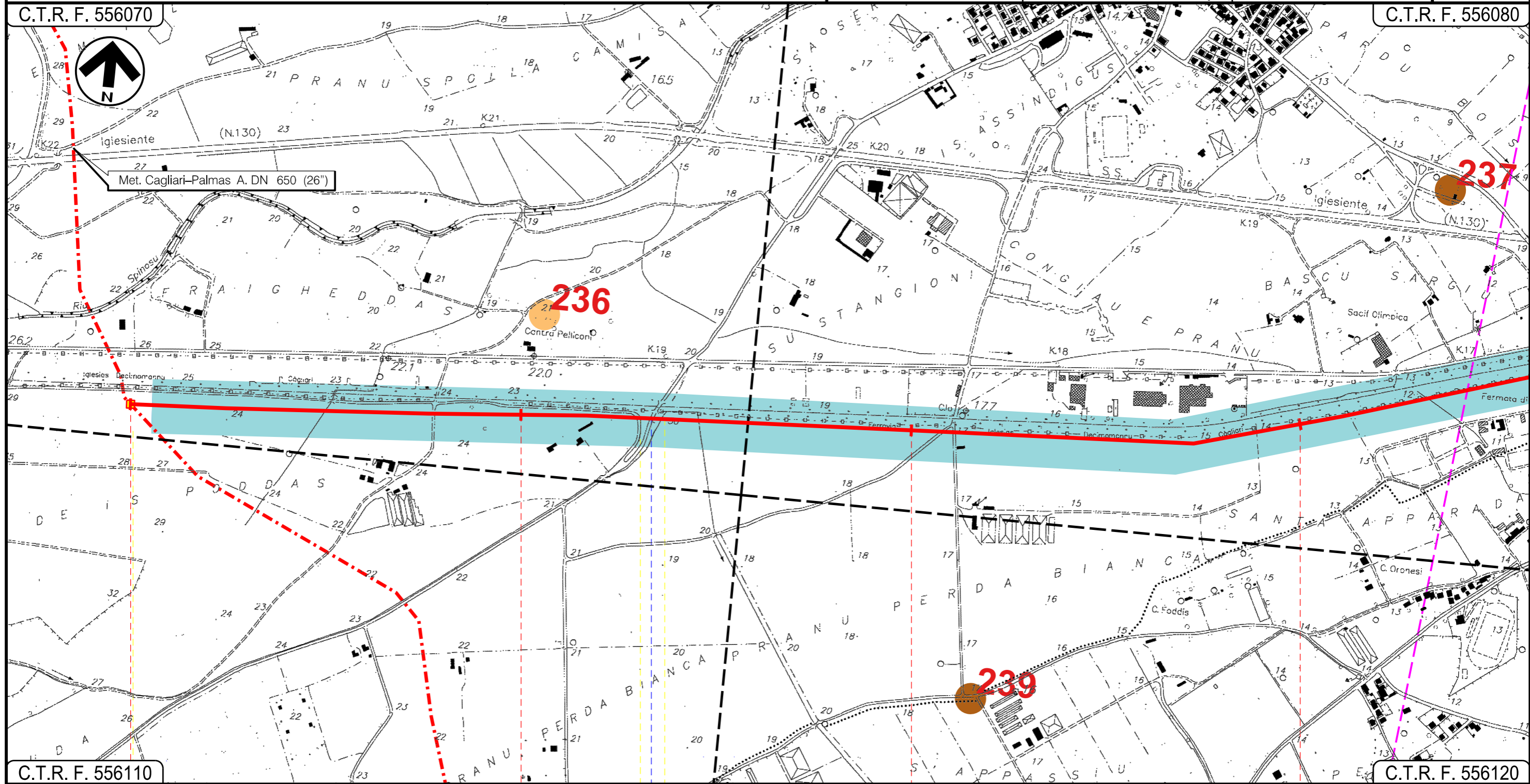
CARTA DEL RISCHIO ARCHEOLOGICO

0	31/03/2017	EMISSIONE	F. CRISTOFARO	C. CASATI	V.FORLIVESI G.GIOVANNINI
INDICE	DATA	REVISIONI	ELABORATO	VERIFICATO	APPROVATO
 <b>SNAM RETE GAS</b>			 <b>TechnipFMC</b> Rif TPIDL: 073670-010-DW-3252-466 TECHNIP ITALY DIREZIONE LAVORI S.p.A.		
			<b>PG-ARC-402</b> Comm.		

Foglio  
**2**  
di 7  
Scala  
**1:10000**

C.T.R. F. 556070

C.T.R. F. 556080



C.T.R. F. 556110

C.T.R. F. 556120

VILLASPECIOSA  
SUD SARDEGNA

In prog. su Met. Cagliari  
Palmas A.

P.I.D.I. n. 4

St. Asfaltato



Progetto:

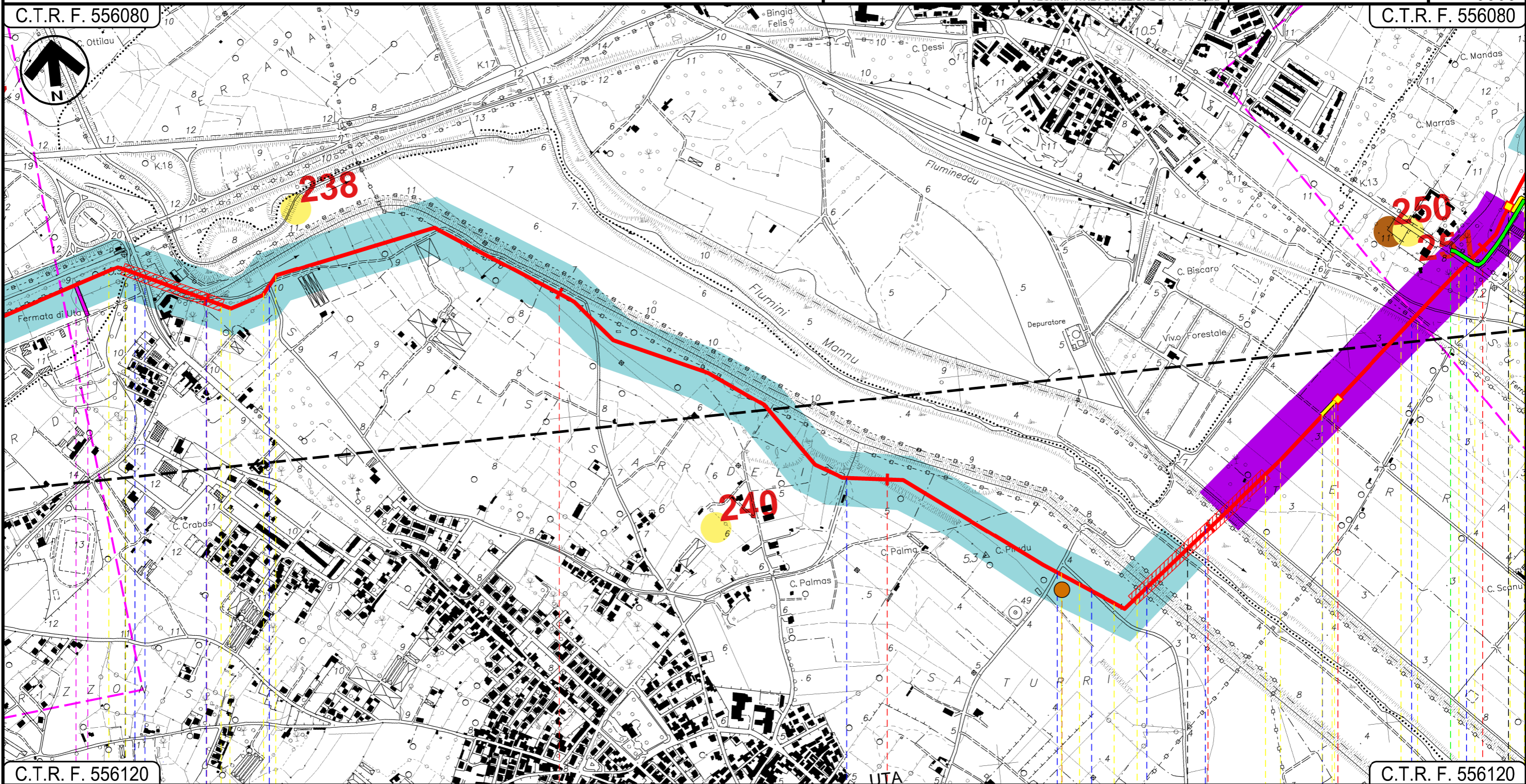
METANIZZAZIONE SARDEGNA  
MET.:DER. PER MONSERRATO  
DN 250 (10") DP 75 bar

CARTA DEL RISCHIO ARCHEOLOGICO

0	31/03/2017	EMISSIONE	F. CRISTOFARO	C. CASATI	V. FORLIVESTI G. GIOVANNINI	Foglio <b>3</b> di 7
INDICE	DATA	REVISIONI	ELABORATO	VERIFICATO	APPROVATO	Scala 1:10000
				<b>PG-ARC-402</b>		
		Rif TPIDL 073670-010-DW-3252-466 TECHNIP ITALY DIREZIONE LAVORI S.p.A.		Comm.		

C.T.R. F. 556080

C.T.R. F. 556080



C.T.R. F. 556120

C.T.R. F. 556120

- VILLASPECIOSA
- SUD SARDEGNA

UTA

CAGLIARI

ASSEMINI

Strada asfaltata ●●● Strada Comunale ●●● Strada Comunale ●●●

● Fosso ● Via Montegratico ● Strada Asfaltata ● Canale ● Flumini Mannu ● Via Olimpia ● F.S. Cagliari-Olbia Marittima ● Via Nazionale

P1

Progetto:

METANIZZAZIONE SARDEGNA  
MET.:DER. PER MONSERRATO  
DN 250 (10") DP 75 bar

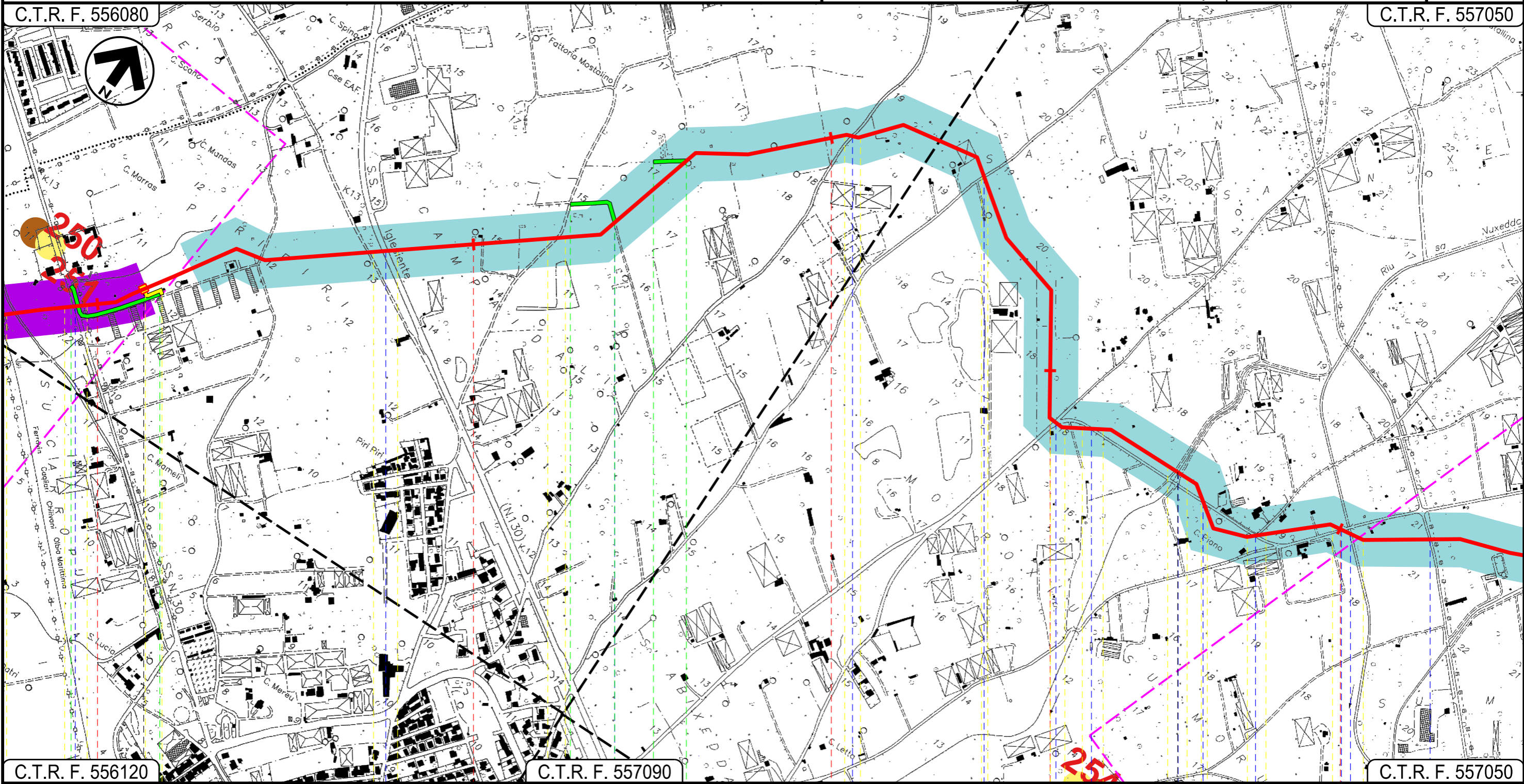
CARTA DEL RISCHIO ARCHEOLOGICO

0	31/03/2017	EMISSIONE	F. CRISTOFARO	C. CASATI	V.FORLIVESTI G.GIOVANNINI
INDICE	DATA	REVISIONI	ELABORATO	VERIFICATO	APPROVATO
 <b>SNAM RETE GAS</b>			 <b>TechnipFMC</b>		PG-ARC-402
			Rif TPIDL: 073670-010-DW-3252-466 TECHNIP ITALY DIREZIONE LAVORI Sp.A.		Comm.

Foglio  
4  
di 7  
Scala  
1:10000

C.T.R. F. 556080

C.T.R. F. 557050




C.T.R. F. 556120


C.T.R. F. 557090


C.T.R. F. 557050


ASSEMINI  
CAGLIARI


 P.I.D.I. N 2


 Via Nazionale


 S.S. n.130


 Strada Comunale


 Strada Comunale

 Canale

 Strada Comunale

 Strada Comunale

 Riu Sa Nuxedda

 Strada Asfaltata

01

Progetto:

METANIZZAZIONE SARDEGNA  
MET.:DER. PER MONSERRATO  
DN 250 (10") DP 75 bar

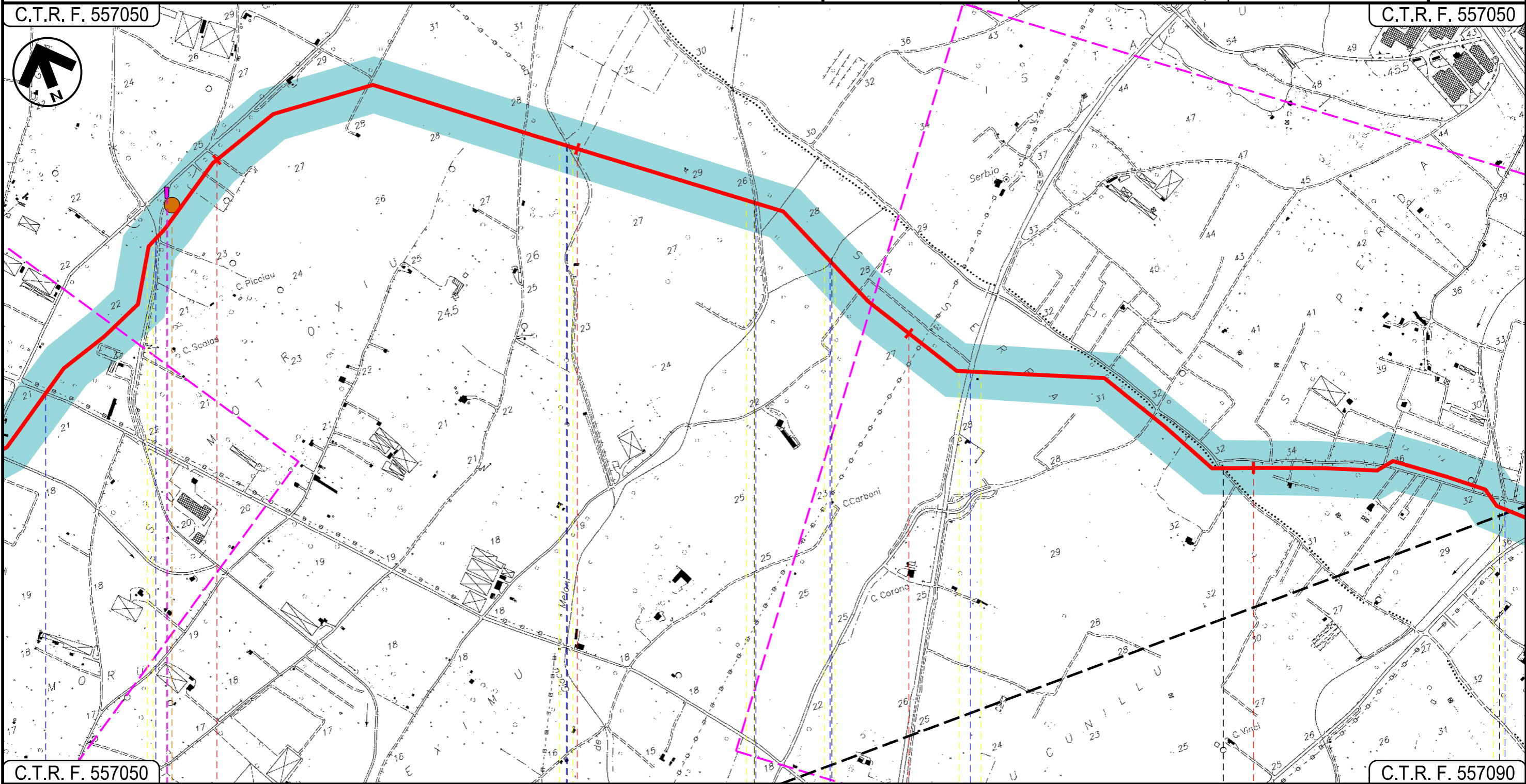
CARTA DEL RISCHIO ARCHEOLOGICO

0	31/03/2017	EMISSIONE	F. CRISTOFARO	C. CASATI	V. FORLIVESI G. GIOVANNINI
INDICE	DATA	REVISIONI	ELABORATO	VERIFICATO	APPROVATO
 <b>SNAM RETE GAS</b>			 <b>TechnipFMC</b> Rif TPIDL: 073670-010-DW-3252-466 TECHNIP ITALY DIREZIONE LAVORI S.p.A.		<b>PG-ARC-402</b> Comm.

Foglio  
**5**  
di 7  
Scala  
**1:10000**

C.T.R. F. 557050

C.T.R. F. 557050



C.T.R. F. 557050

C.T.R. F. 557090

13







14

15

16

ASSEMINI  
CAGLIARI

SESTU

 Strada Asfaltata
  Riu Sa Nuxedda
  Riu de Giacu Meloni
  Canale
  S.P. n. 2
  Riu sa Murta

P2

02

03

04

05

INTE

Progetto:

METANIZZAZIONE SARDEGNA  
MET.:DER. PER MONSERRATO  
DN 250 (10") DP 75 bar

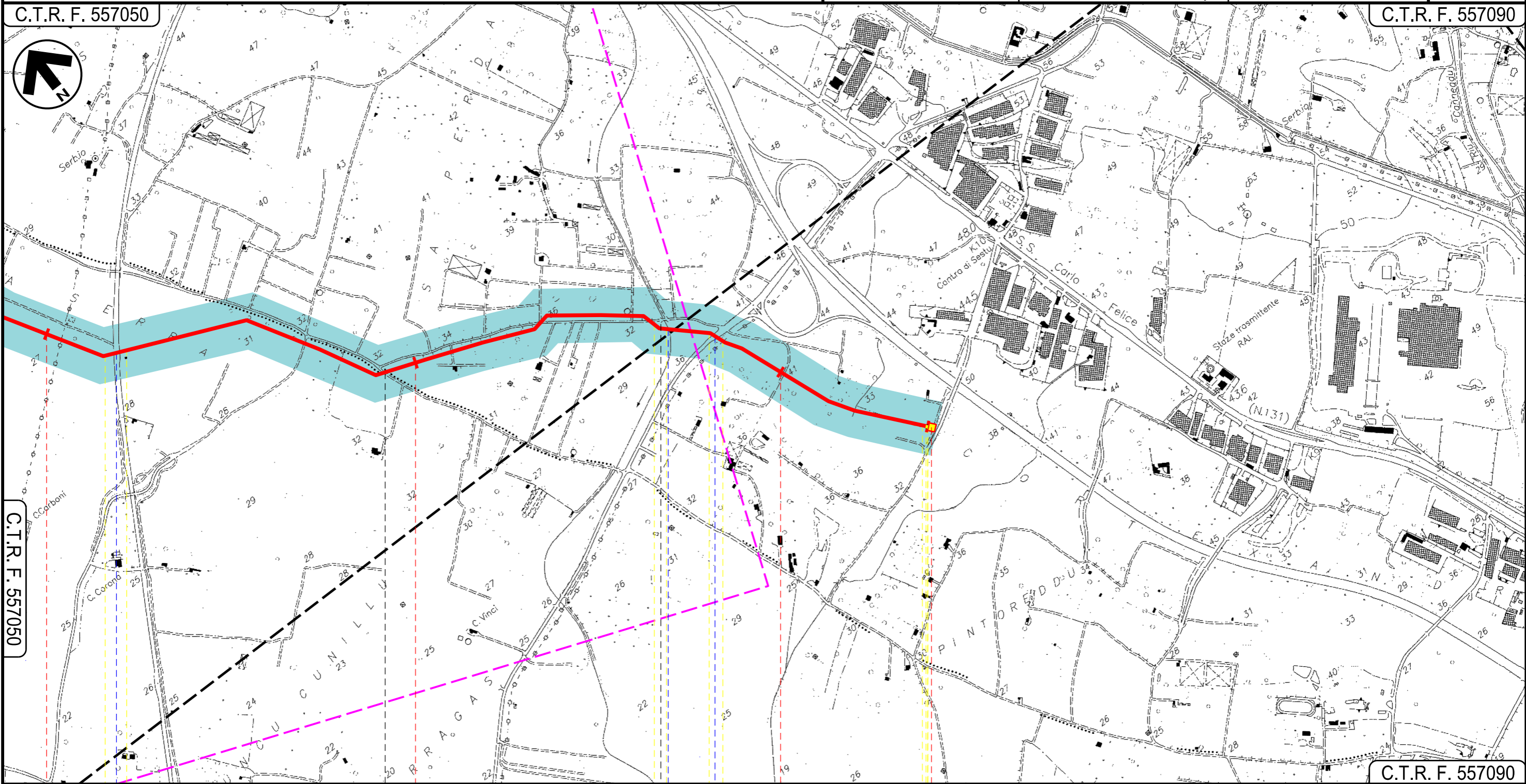
CARTA DEL RISCHIO ARCHEOLOGICO

0	31/03/2017	EMISSIONE	F. CRISTOFARO	C. CASATI	V. FORLIVESTI G. GIOVANNINI
INDICE	DATA	REVISIONI	ELABORATO	VERIFICATO	APPROVATO
 <b>SNAM RETE GAS</b>			 <b>TechnipFMC</b>		PG-ARC-402
Rif TPIDL: 073670-010-DW-3252-466 TECHNIP ITALY DIREZIONE LAVORI S.p.A.			Comm.		Scala 1:10000

Foglio  
**6**  
di 7  
Scala  
1:10000

C.T.R. F. 557050

C.T.R. F. 557090



C.T.R. F. 557050

C.T.R. F. 557090

15

16

17

17+415

ASSEMINI

SESTU

CAGLIARI

P.I.D.I. n. 3

● S.P. n. 2

Riu sa Murta ●

● Strada Comunale Is Canedus

○ 05

INTE

METANIZZAZIONE SARDEGNA  
 METANODOTTO DERIVAZIONE PER MONSERRATO  
 DN 250 (10") DP 75 bar

CARTA DEL RISCHIO ARCHEOLOGICO

0	31/03/2017	EMISSIONE	F. CRISTOFARO	C. CASATI	V. FORLIVESTI & GIOVANNINI
INDICE	DATA	REVISIONI	ELABORATO	VERIFICATO	APPROVATO
			 Rif TPIDL: 073670-010-DW-3252-466 TECHNIP ITALY DIREZIONE LAVORI S.p.A.		
				PG-ARC-402	
				Comm.	

Foglio  
**7**  
 di 7  
 Scala  
**1:10000**

LEGENDA

	Metanodotto in progetto		Età medievale
	Viste		Età non definita
	Limiti amministrativi comunali		Età preistorica e protostorica
	Basso rischio archeologico		Età punica
	Medio rischio archeologico		Età romana
	Alto rischio archeologico		Età storica
	Altissimo rischio archeologico		

Siti archeologici (posizione non georeferenziata)

Il presente disegno è di proprietà aziendale - La Società tutela i propri diritti a termine di legge.

Progressiva chilometrica	N.
Comuni	
Province	
Impianti	TIPO - N.
Attraversamenti	TIPOLOGIA ATTRAVERSATA (SS n. **, corso d'acqua, ferrovia, ecc.)
Strade - Piste	ACCESSO IMPIANTI  ADEGUAMENTI STRADE  STRADE PROVVISORIE
Piazzole	N. PIAZ.  Pn
Fascia di lavoro	ALLARGATA
Opere civili	TRASVERSALI  LONGITUDINALI