

Il presente disegno e' di proprieta' aziendale - La Societa' tutelera' i propri diritti a termine di legge.



COROGRAFIA Scala 1:500.000

0	31/03/2017	EMISSIONE	F.CRISTOFARO	C.CASATI	V.FORLIVESI G.GIOVANNINI
INDICE	DATA	R E V I S I O N I		ELABORATO	VERIFICATO
		PROGETTISTA Rif TPIDL 073670-010-DW-3252-467 TECHNIP ITALY DIREZIONE LAVORI S.p.A.		Dis. PG-ARC-403 Fg. 1 di 5	
Metanodotto: METANIZZAZIONE SARDEGNA METANODOTTO DERIVAZIONE PER SERRAMANNA DN 250 (10") DP 75 bar				Comm. INDICE 0	
CARTA DEL RISCHIO ARCHEOLOGICO				Scala 1:10000 Sostituisce il Sostituito dal	

Progetto:

METANIZZAZIONE SARDEGNA
MET.:DER. PER SERRAMANNA
DN 250 (10") DP 75 bar

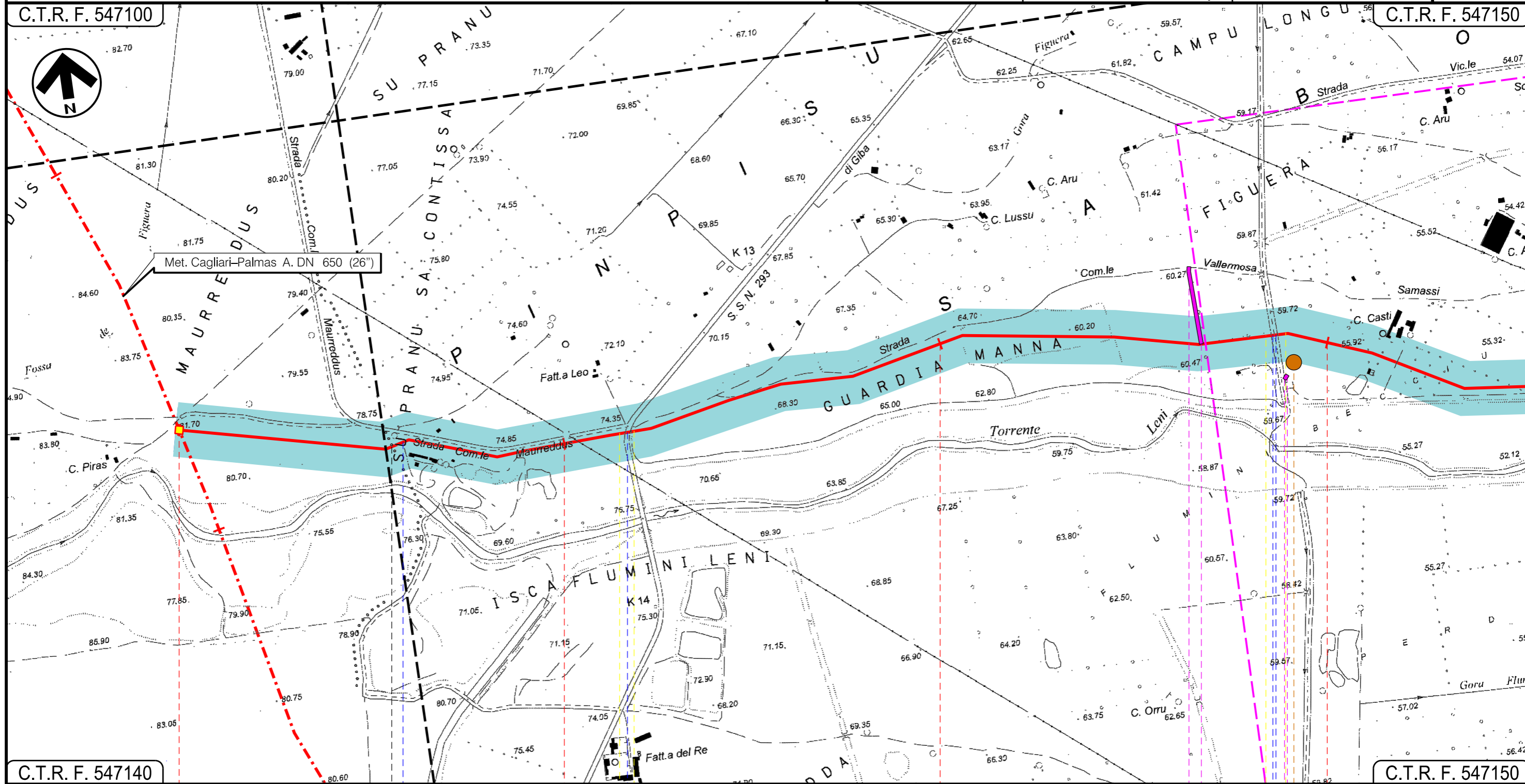
CARTA DEL RISCHIO ARCHEOLOGICO

0	31/03/2017	EMISSIONE	F. CRISTOFARO	C. CASATI	V. FORLIVESTI G. GIOVANNINI
INDICE	DATA	REVISIONI	ELABORATO	VERIFICATO	APPROVATO
 SNAM RETE GAS			 TechnipFMC Rif TPIDL: 073670-010-DW-3252-467 TECHNIP ITALY DIREZIONE LAVORI S.p.A.		
			PG-ARC-403		
			Comm.		

Foglio
2
di 5
Scala
1:10000

C.T.R. F. 547100

C.T.R. F. 547150



C.T.R. F. 547140

C.T.R. F. 547150

VILLACIDRO

SERRAMANNA
SUD SARDEGNA

In prog. su Met. Cagliari-Palmas A.

P.I.D.I. n. 7

● Strada Comunale Maurreddus

● S.P. 293

● Canale ● Strada Asfaltata

P1

Progetto:

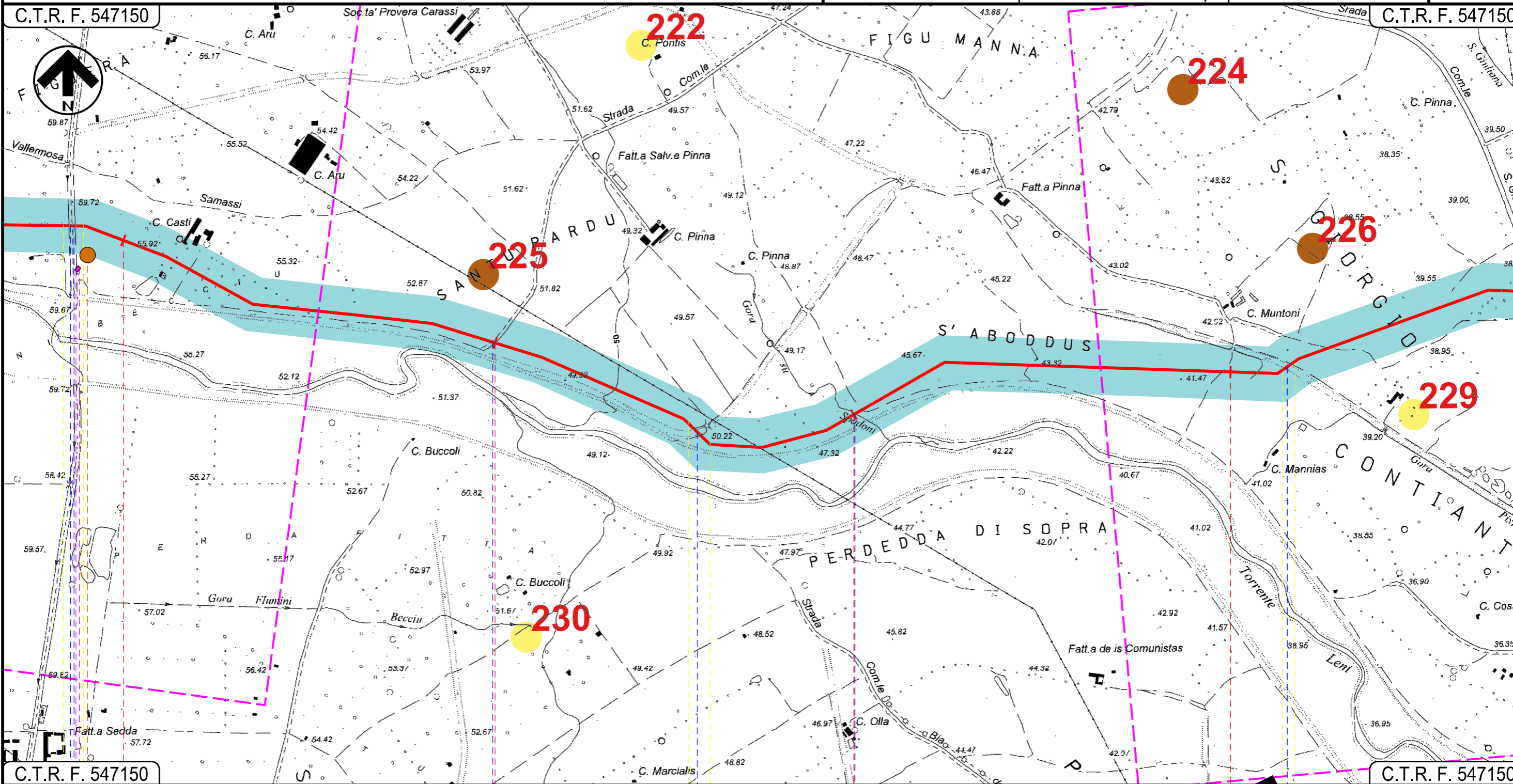
METANIZZAZIONE SARDEGNA
MET.:DER. PER SERRAMANNA
DN 250 (10") DP 75 bar

CARTA DEL RISCHIO ARCHEOLOGICO

0	31/03/2017	EMISSIONE	F. CRISTOFARO	C. CASATI	V. FORLIVESTI G. GIOVANNINI	Foglio 3 di 5
INDICE	DATA	REVISIONI	ELABORATO	VERIFICATO	APPROVATO	Scala 1:10000
				PG-ARC-403		
		Rif TPIDL: 073670-010-DW-3252-467 TECHNIP ITALY DIREZIONE LAVORI Sp.A.		Comm.		

C.T.R. F. 547150

C.T.R. F. 547150



C.T.R. F. 547150

C.T.R. F. 547150

SERRAMANNA
SUD SARDEGNA

Canale	Strada Asfaltata	Fosso	Canale	Gora su Spadoni	Gora Pixina Manna

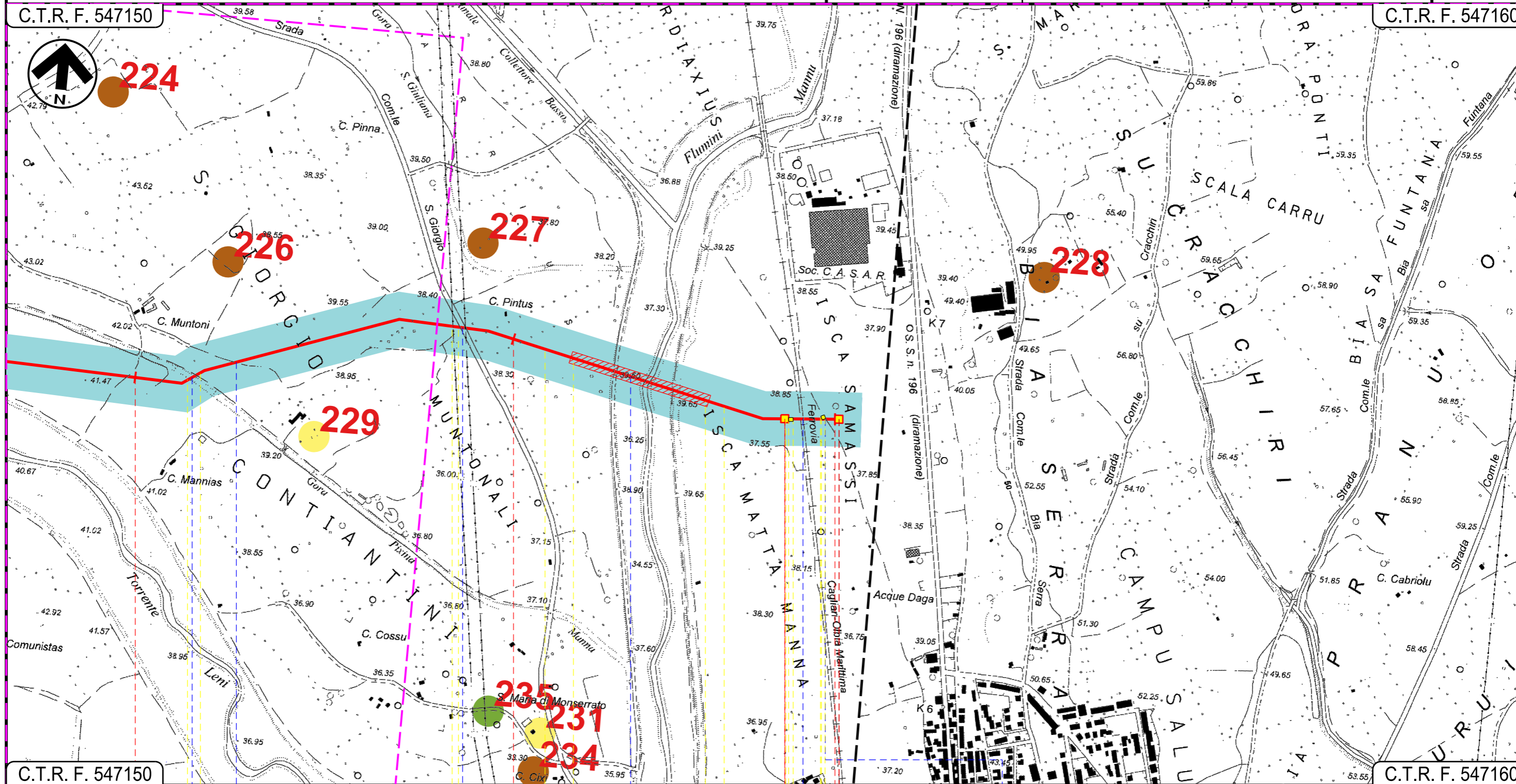
INTE

Progetto:

METANIZZAZIONE SARDEGNA
MET.:DER. PER SERRAMANNA
DN 250 (10") DP 75 bar

CARTA DEL RISCHIO ARCHEOLOGICO

0	31/03/2017	EMISSIONE	F. CRISTOFARO	C. CASATI	V. FORLIVESI G. GIOVANNINI	Foglio 4
INDICE	DATA	REVISIONI	ELABORATO	VERIFICATO	APPROVATO	di 5
					PG-ARC-403	Scala 1:10000
					Comm.	



SERRAMANNA
SUD SARDEGNA

- P.I.L. n.1
- P.I.O.I. n.2
- Gora Pixina Manna
- Strada Com.le San Giorgio
- Flumini Mannu
- F.S. Cagliari-Chilimani - Olbia M.
- Strada Asfaltata

02

METANIZZAZIONE SARDEGNA
 METANODOTTO DERIVAZIONE PER SERRAMANNA
 DN 250 (10") DP 75 bar

CARTA DEL RISCHIO ARCHEOLOGICO

0	31/03/2017	EMISSIONE	F. CRISTOFARO	C. CASATI	V. FORLIVESTI & GIOVANNINI
INDICE	DATA	REVISIONI	ELABORATO	VERIFICATO	APPROVATO
			 Rif TPIDL: 073670-010-DW-3252-467 TECHNIP ITALY DIREZIONE LAVORI S.p.A.		
				PG-ARC-403	
				Comm.	

Foglio
5
 di 5
 Scala
1:10000

LEGENDA

Metanodotto in progetto	Siti archeologici (posizione non georeferenziata)
Viste	Età medievale
Limiti amministrativi comunali	Età non definita
Basso rischio archeologico	Età preistorica e protostorica
Medio rischio archeologico	Età punica
Alto rischio archeologico	Età romana
Altissimo rischio archeologico	Età storica

Il presente disegno è di proprietà aziendale - La Società tutela i propri diritti a termine di legge.

Progressiva chilometrica	N.
Comuni	
Province	
Impianti	TIPO - N.
Attraversamenti	TIPOLOGIA ATTRAVERSATA (SS n. **, corso d'acqua, ferrovia, ecc.)
Strade - Piste	ACCESSO IMPIANTI ADEGUAMENTI STRADE STRADE PROVVISORIE
Piazzole	N. PIAZ. Pn
Fascia di lavoro	ALLARGATA
Opere civili	TRASVERSALI LONGITUDINALI