

Il presente disegno e' di proprieta' aziendale - La Societa' tutelera' i propri diritti a termine di legge.



COROGRAFIA Scala 1:500.000

0	31/03/2017	EMISSIONE	J.PAPPALARDO	C.CASATI	V.FORLIVESI G.GIOVANNINI
INDICE	DATA	R E V I S I O N I			ELABORATO VERIFICATO APPROVATO
			<b>PROGETTISTA</b>  Rif TPIDL 073670-010-DW-3252-472 TECHNIP ITALY DIREZIONE LAVORI S.p.A.		
Dis. <b>PG-ARC-408</b> Fg. 1 di 3			Comm.		
Metanodotto: METANIZZAZIONE SARDEGNA METANODOTTO DERIVAZIONE PER ORISTANO CITTA' DN 150 (6") DP 75 bar			Sostituisce il ..... Sostituito dal .....		
CARTA DELLA VISIBILITA' ARCHEOLOGICA			Scala <b>1:10000</b>		



Progetto:

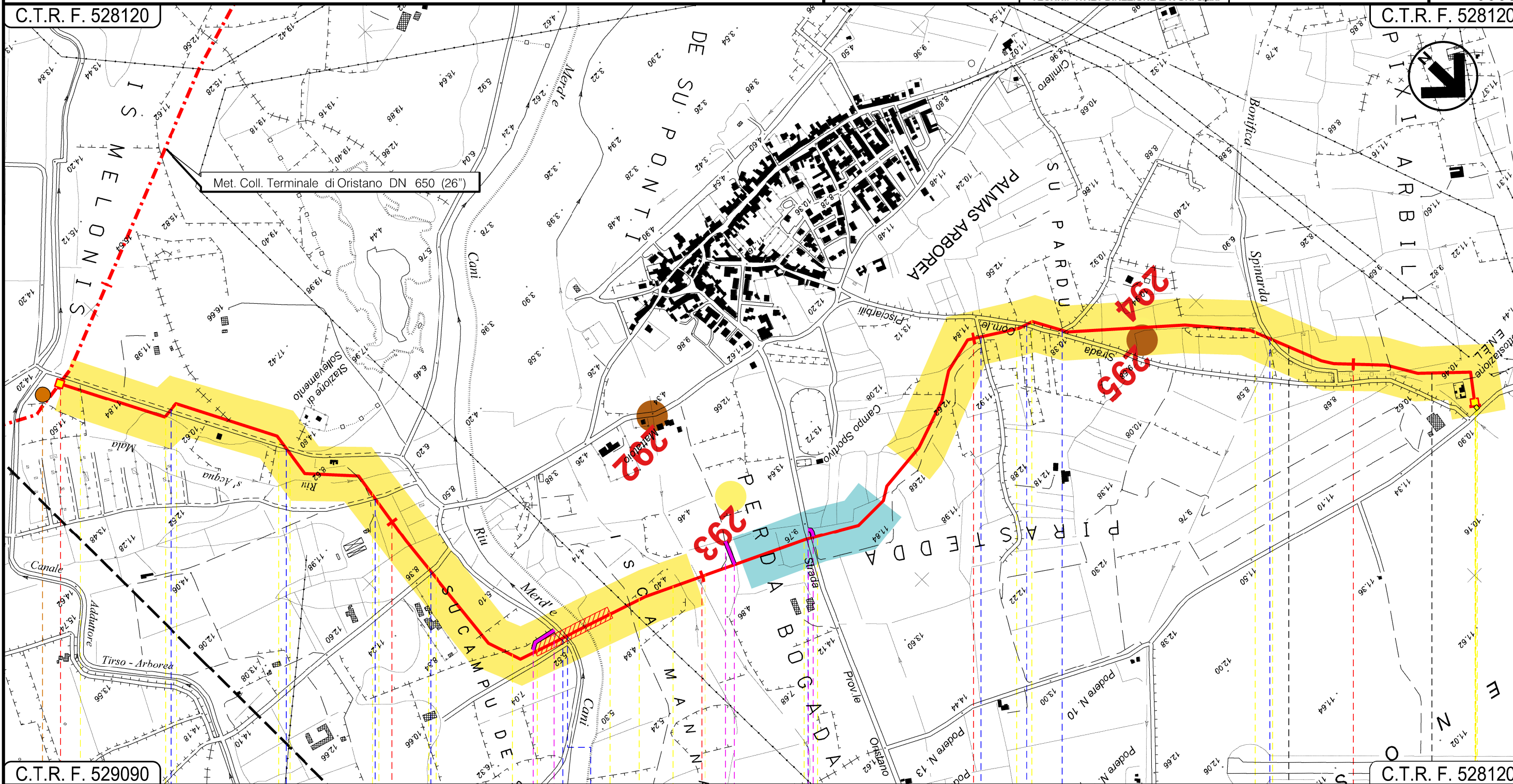
METANIZZAZIONE SARDEGNA  
MET.:DER. PER ORISTANO CITTA'  
DN 150 (6") DP 75 bar

CARTA DELLA VISIBILITA' ARCHEOLOGICA

0	31/03/2017	EMISSIONE	J.PAPPALARDO	C. CASATI	V.FORLIVEST G.GIOVANNINI	Foglio 2
INDICE	DATA	REVISIONI	ELABORATO	VERIFICATO	APPROVATO	di 3
						Scala 1:10000
			PG-ARC-408			
			Comm.			

C.T.R. F. 528120

C.T.R. F. 528120



C.T.R. F. 529090

C.T.R. F. 528120

0	1	2	3	4	4+395
PALMAS ARBOREA ORISTANO			SANTA GIUSTA ORISTANO		
In prog. su Met. Coll. Terminale di Oristano					
Strada Com.le		Strada Com.le Pixiarbili		Riu Merd'e Cani	
S.P. n. 53		Strada Com.le Pisciarbili		Canale di Bonifica Spinarda	
P1					
		01 02		03	

METANIZZAZIONE SARDEGNA  
 METANODOTTO DERIVAZIONE PER ORISTANO CITTA'  
 DN 150 (6") DP 75 bar

CARTA DELLA VISIBILITA' ARCHEOLOGICA







0	31/03/2017	EMISSIONE	J.PAPPALARDO	C.CASATI	V.FORLIVESTI G.GIOVANNINI
INDICE	DATA	REVISIONI	ELABORATO	VERIFICATO	APPROVATO
 SNAM RETE GAS			 TechnipFMC Rif TPIDL: 073670-010-DW-3252-472 TECHNIP ITALY DIREZIONE LAVORI S.p.A.		PG-ARC-408 Comm.

Foglio  
**3**  
 di 3  
 Scala  
**1:10000**

LEGENDA

- |  |   |
|--|---|
| <ul style="list-style-type: none"> <li> Metanodotto in progetto</li> <li> Viste</li> <li> Limiti amministrativi comunali</li> <li> Visibilità nulla</li> <li> Visibilità bassa</li> <li> Visibilità media</li> <li> Visibilità alta</li> </ul> | <p>Siti archeologici (posizione non georeferenziata)</p> <ul style="list-style-type: none"> <li> Età medievale</li> <li> Età non definita</li> <li> Età preistorica e protostorica</li> <li> Età punica</li> <li> Età romana</li> <li> Età storica</li> </ul> |
|--|---|

Il presente disegno è di proprietà aziendale - La Società tutelerà i propri diritti a termine di legge.

Progressiva chilometrica	N.
Comuni	
Province	
Impianti	TIPO - N.
Attraversamenti	TIPOLOGIA ATTRAVERSATA (SS n. **, corso d'acqua, ferrovia, ecc.)
Strade - Piste	ACCESSO IMPIANTI  ADEGUAMENTI STRADE  STRADE PROVVISORIE 
Piazzole	N. PIAZ.  Pn
Fascia di lavoro	ALLARGATA 
Opere civili	TRASVERSALI  LONGITUDINALI 