TAPPO DI CHIUSURA TERMORESTRINGENTE
PER TUBO DI PROTEZIONE

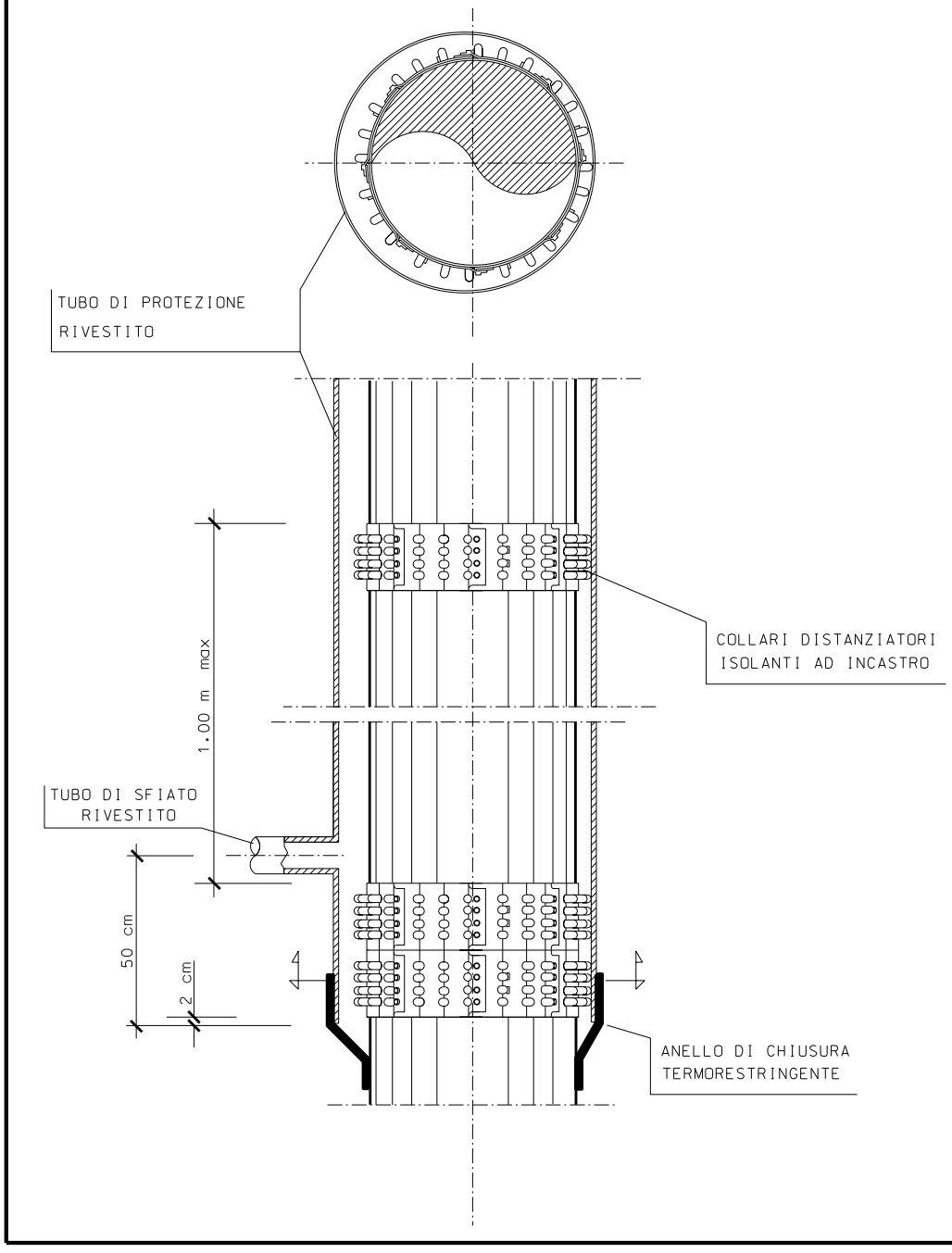
TUBO DI PROTEZIONE
RIVESTITO
COLLARI DISTANZIATORI
ISOLANTI AD INCASTRO
1.00 m max
TUBO DI SFIATO
RIVESTITO
50 cm
2 cm
ANELLO DI CHIUSURA
TERMORESTRINGENTE

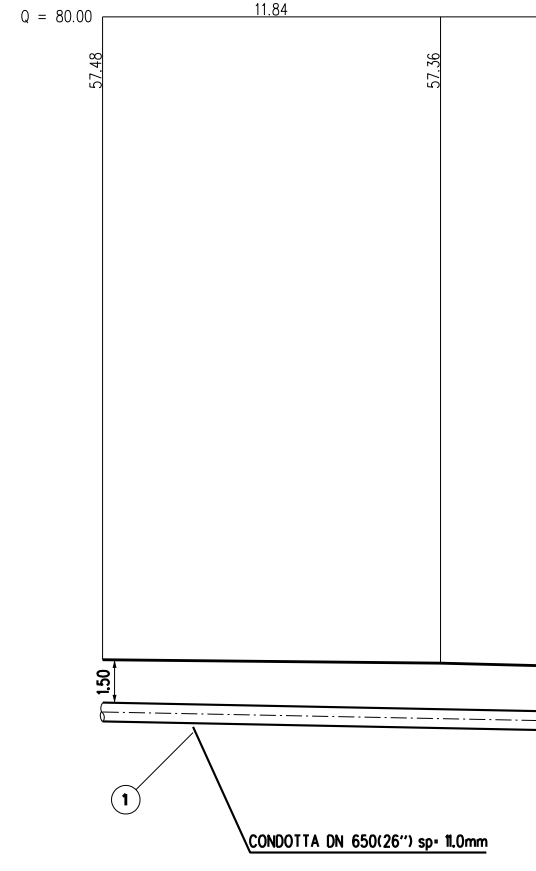
Q = 80.00
11.84
57.48
57.36
1.50
1
CONDOTTA DN 650(26") sp= 11.0mm

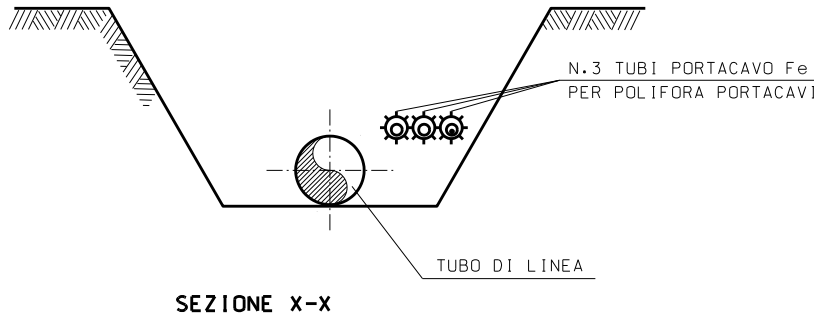
N.3 TUBI PORTACAVO Fe
PER POLIFORA PORTACAVI
TUBO DI LINEA

SEZIONE X-X

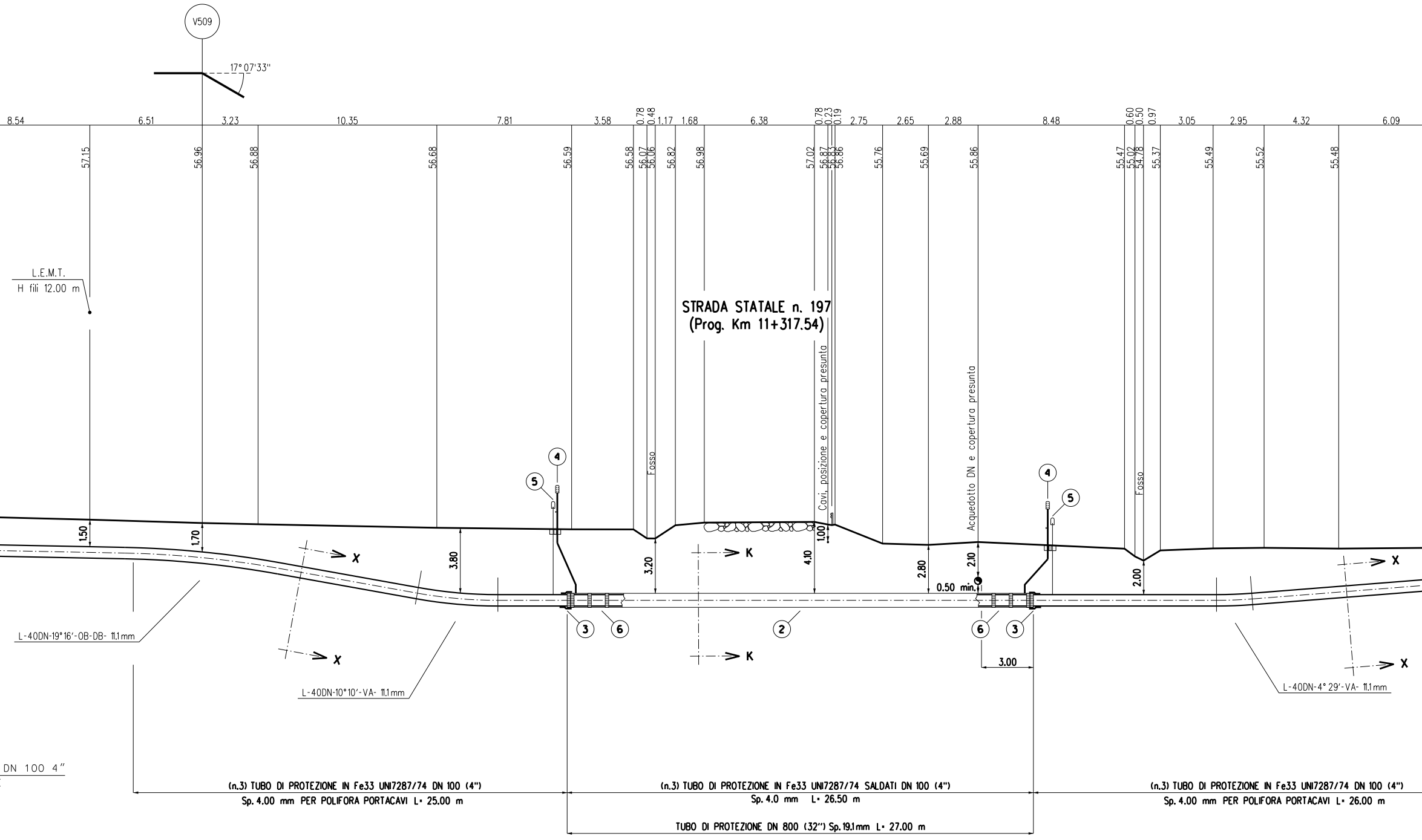
V509
17° 07'33"
8.54
6.51
3.23
10.35
7.81
3.58
0.78
0.48
1.17
1.68
6.38
0.78
0.23
0.19
2.75
2.65
2.88
8.48
0.60
0.50
0.97
3.05
2.95
4.32
6.09
57.15
56.96
56.88
56.68
56.59
56.58
56.07
56.06
56.82
56.98
57.02
56.87
56.83
56.86
55.76
55.69
55.86
55.47
55.02
54.78
55.37
55.49
55.52
55.48
L.E.M.T.
H fili 12.00 m
STRADA STATALE n. 197
(Prog. Km 11+317.54)
Fosso
Cavi, posizione e copertura presunta
Acquedotto DN e copertura presunta
Fosso
4
5
4
5
1.50
1.70
3.80
3.20
4.10
1.00
2.80
2.10
0.50 min.
2.00
X
X
K
K
X
X
L-40DN-19°16'-OB-DB- 11.1mm
L-40DN-10°10'-VA- 11.1mm
L-40DN-4° 29'-VA- 11.1mm
3
6
2
6
3
3.00
DN 100 4"
(n.3) TUBO DI PROTEZIONE IN Fe33 UNI7287/74 DN 100 (4")
Sp. 4.00 mm PER POLIFORA PORTACAVI L= 25.00 m
(n.3) TUBO DI PROTEZIONE IN Fe33 UNI7287/74 SALDATI DN 100 (4")
Sp. 4.0 mm L= 26.50 m
TUBO DI PROTEZIONE DN 800 (32") Sp. 19.1mm L= 27.00 m
(n.3) TUBO DI PROTEZIONE IN Fe33 UNI7287/74 DN 100 (4")
Sp. 4.00 mm PER POLIFORA PORTACAVI L= 26.00 m

SEZIONE A - B scala 1:200



7.21
11.06
55.52
55.45
55.49
1.50
1.50
L-40DN-4° 27'-VB- 11.1mm

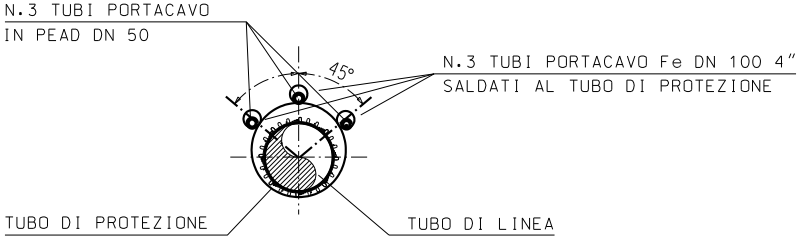

N.3 TUBI PORTACAVO
IN PEAD DN 50
N.3 TUBI PORTACAVO Fe DN 100 4"
SALDATI AL TUBO DI PROTEZIONE
45°
TUBO DI PROTEZIONE
TUBO DI LINEA

SEZIONE K-K

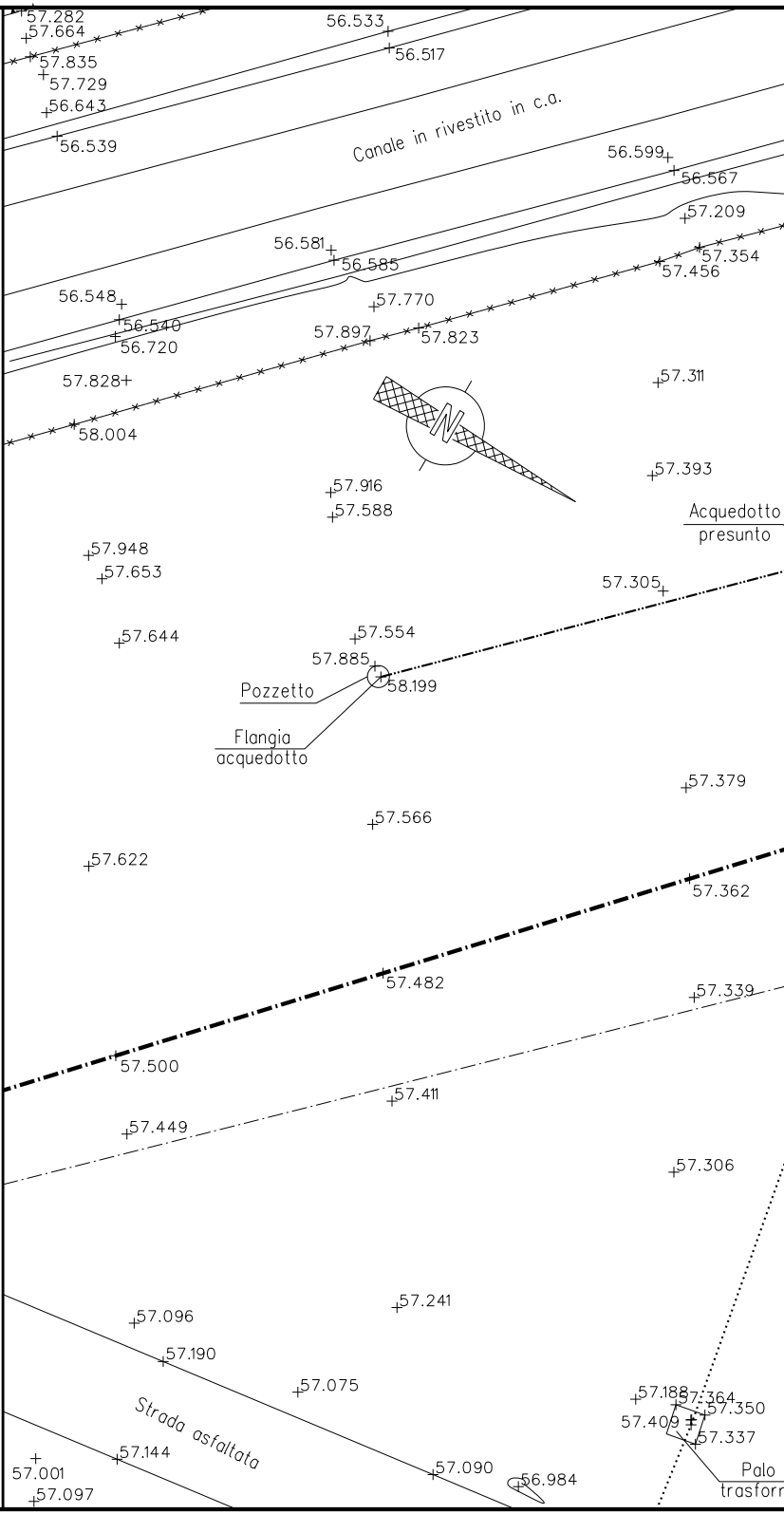

57.282
57.664
57.835
57.729
56.643
56.539
56.533
56.517
Canale in rivestito in c.a.
56.599
56.567
57.209
57.354
57.456
56.581
56.585
56.548
56.540
56.720
57.770
57.897
57.823
57.828
58.004
57.311
57.916
57.588
57.393
Acquedotto
presunto
57.948
57.653
57.305
57.644
57.554
57.885
58.199
Pozzetto
Flangia
acquedotto
57.379
57.566
57.622
57.362
57.482
57.339
57.500
57.411
57.449
57.306
57.096
57.241
57.190
57.075
Strada asfaltata
57.188
57.364
57.350
57.409
57.337
57.144
57.001
57.097
57.090
56.984
Palo
trasforr

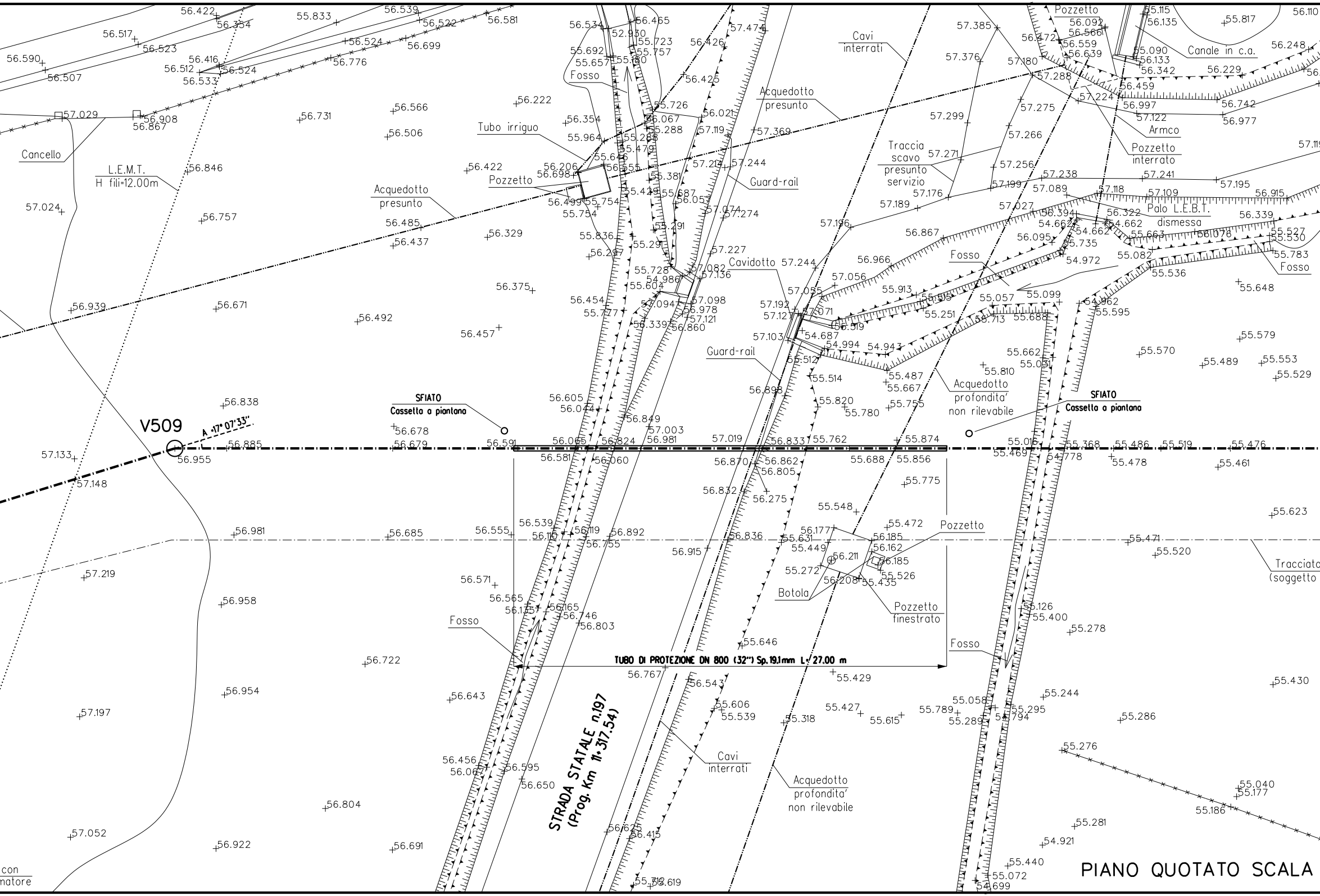
V509
A =17°07'33"
Cancello
L.E.M.T.
H fili=12.00m
Acquedotto presunto
Pozzetto
Tubo irriguo
Fosso
Acquedotto presunto
Cavi interrati
Guard-rail
Traccia scavo presunto servizio
Cavidotto
Guard-rail
Pozzetto
Canale in c.a.
Armco
Pozzetto interrato
Palo L.E.B.T. dismessa
Fosso
Fosso
Acquedotto profondita' non rilevabile
SFIATO
Cassetta a piantana
SFIATO
Cassetta a piantana
Botola
Pozzetto
Pozzetto finestrato
Tracciato (soggetto
Fosso
Fosso
TUBO DI PROTEZIONE DN 800 (32") Sp.19,1mm L= 27.00 m
STRADA STATALE n.197 (Prog. Km 11+317.54)
Cavi interrati
Acquedotto profondita' non rilevabile
con
matore

PIANO QUOTATO SCALA

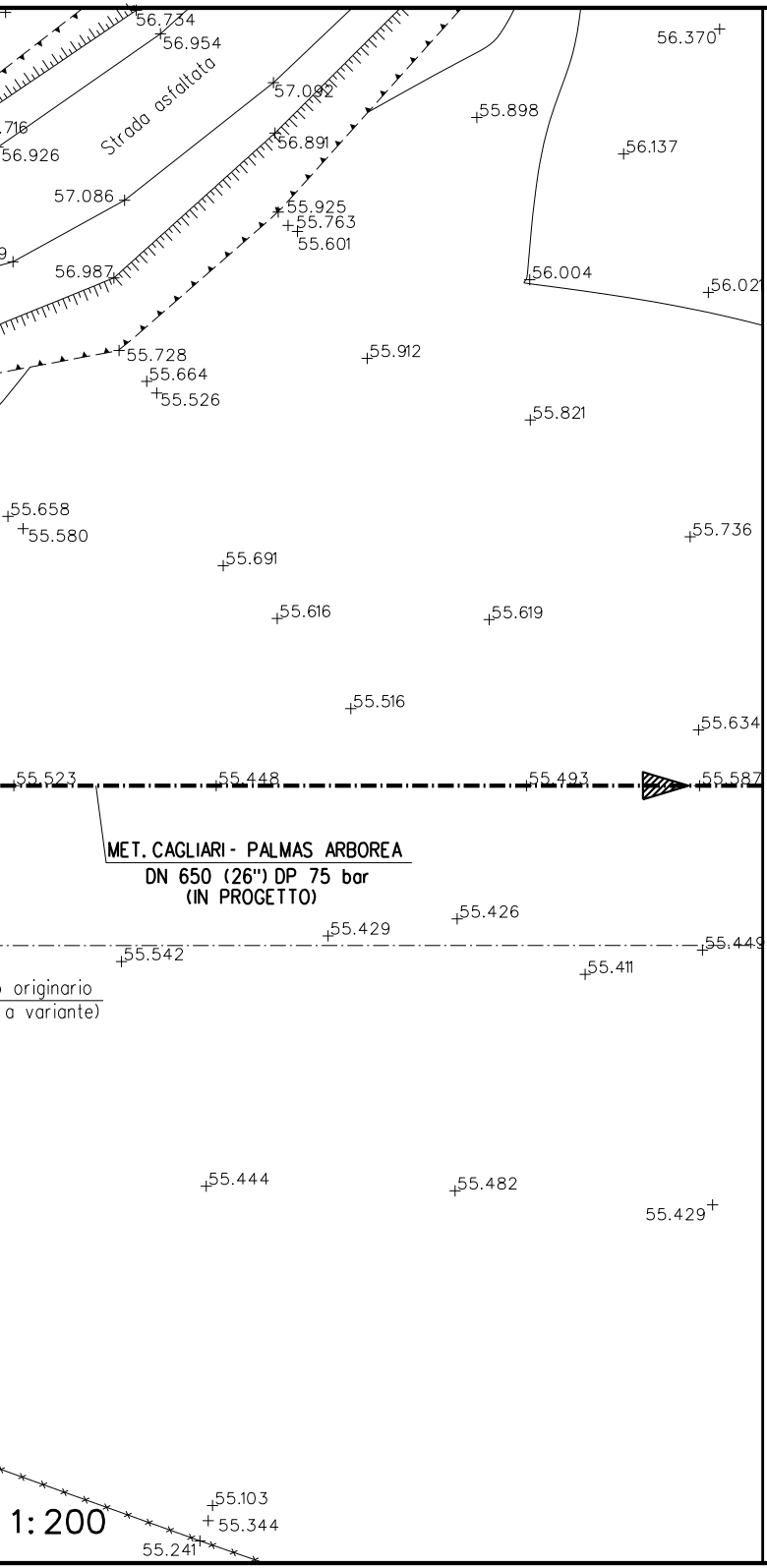
56.734
56.954
Strada asfaltata
57.092
.716
56.926
56.891
57.086
55.925
55.763
55.601
56.987
56.370
55.898
56.137
56.004
56.02
55.728
55.664
55.526
55.912
55.821
55.658
55.580
55.691
55.736
55.616
55.619
55.516
55.634
55.523
55.448
55.493
55.587
MET. CAGLIARI - PALMAS ARBOREA
DN 650 (26") DP 75 bar
(IN PROGETTO)
55.426
55.429
55.542
55.411
55.449
originario
a variante)
55.444
55.482
55.429
55.103
55.344
55.241
1:200

TABELLA DELLE ANNOTAZIONI

1	Tubo di acciaio Grado EN L415NB/MB DN 650 (26") Sp. 11.0 mm costruito secondo tab. GASD A.01.01.20 rivestimento in Polietilene Sp.2.5 mm	
2	Tubo di protezione in acciaio Grado L415MB DN 800 (32") Sp. 19.1 mm costruito secondo tab. GASD A.01.04.01	27.00 m
3	Anello di chiusura termorestringente DN 650 (26") x DN 800 (32") costruito secondo tab. GASD A9.01.10	n. 2
4	Apparecchiatura di sfiato e presa di segnalazione fuga gas Tipo2 costruito secondo tab. GASD A9.06.02	n. 2
	Tubo di sfiato in Fe 33 UNI 7287/74 DN 80 (3") Sp. 3.0 mm costruito secondo tab. GASD A1.03.01	5.70 m
5	Punto di misura P.E. a cassetta piantana secondo Tab GASD A7.01.05	n. 2
6	Distanziatori isolanti a collare con fissaggio ad incastro	
	tubo di protezione in ferro DN 100(4") sp 4.00 mm anelli	n. 77
	tubo di linea DN 650 (26") anelli	n. 30
7	Tubo portacavo in Fe 00 DN 100 (4") Sp. 4.0 mm	232.50 m

DOCUMENTI DI RIFERIMENTO	N.

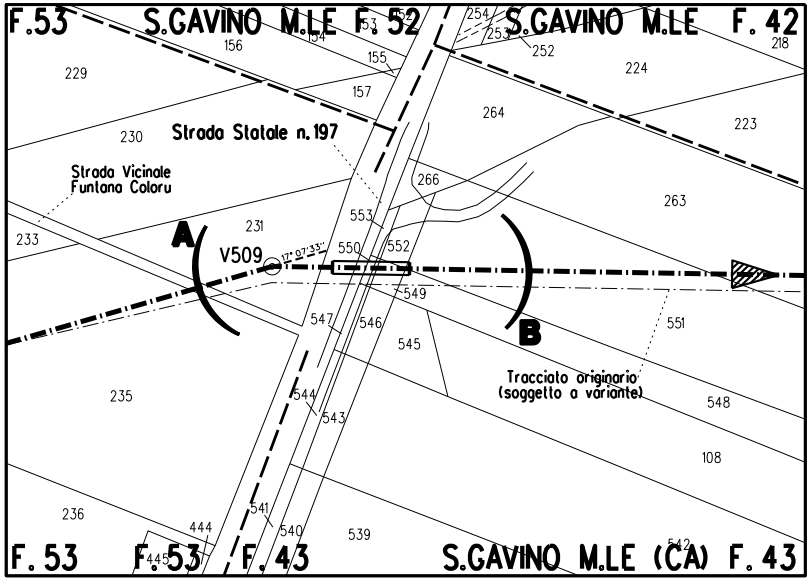
F.53
S.GAVINO M.LE F. 52
S.GAVINO M.LE F. 42
F. 53
F.53
F. 43
S.GAVINO M.LE (CA) F. 43
Strada Statale n.197
Strada Vicinale Funtana Coloru
A
B
V509
17° 07' 33''
Tracciato originario (soggetto a variante)
156
154
153
152
155
157
229
230
231
233
235
236
444
445
254
253
252
218
224
264
223
266
263
553
550
552
549
547
546
545
544
543
541
540
539
542
551
548
108

PLANIMETRIA 1:2000
COMUNE DI SAN GAVINO MONREALE (CA)
F.42 – F.43 – F.52 – F.53

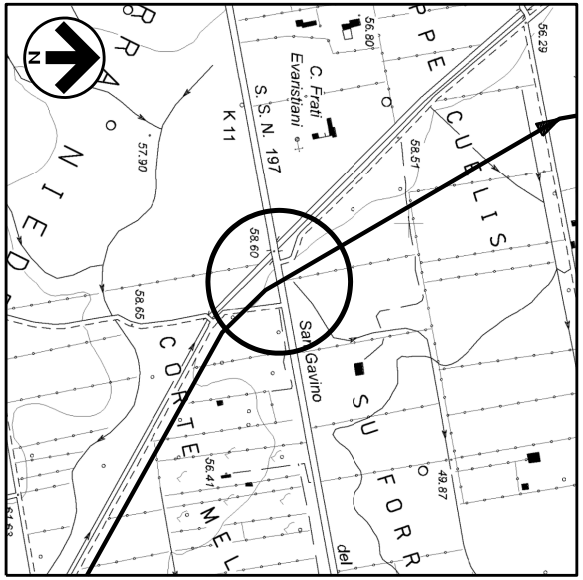
N
S. S. N. 197
K11
C. Frati Evaristiani
San Gavino
del
56.80
56.29
58.51
57.90
58.60
58.65
56.41
49.87

COROGRAFIA 1:10000
Fogli CTR 547050

0	05/06/2017	EMISSIONE	L. RICCI	F. MARCHETTI	V.FORLIVESI G.GIOVANNINI
INDICE	DATA	REVISIONI	ELABORATO	VERIFICATO	APPROVATO

SNAM RETE GAS

PROGETTISTA TechnipFMC
Rif. TPIDL: 073670-010-DW-3255-007
TECHNIP ITALY DIREZIONE LAVORI S.p.A.

Dis. AT–11E–007
Fg. 1 di 1

Metanodotto:
METANIZZAZIONE SARDEGNA
METANODOTTO CAGLIARI – PALMAS ARBOREA
DN 650 (26") – DP 75 bar

Comm.
INDICE 0
Scala 1:200

ATTRAV.: STRADA STATALE n.197 (Prog. Km 11+317.54)

Sostituisce il ....
Sostituito dal ....

TECHNIP ITALY DIREZIONE LAVORI S.p.A. - 00148 ROMA - Viale Castello della Magliana, 68

A3

DOCUMENTO DI PROPRIETA' SNAM Rete Gas. LA SOCIETA' TUTELERA' I PROPRI DIRITTI IN SEDE CIVILE E PENALE A TERMINI DI LEGGE.