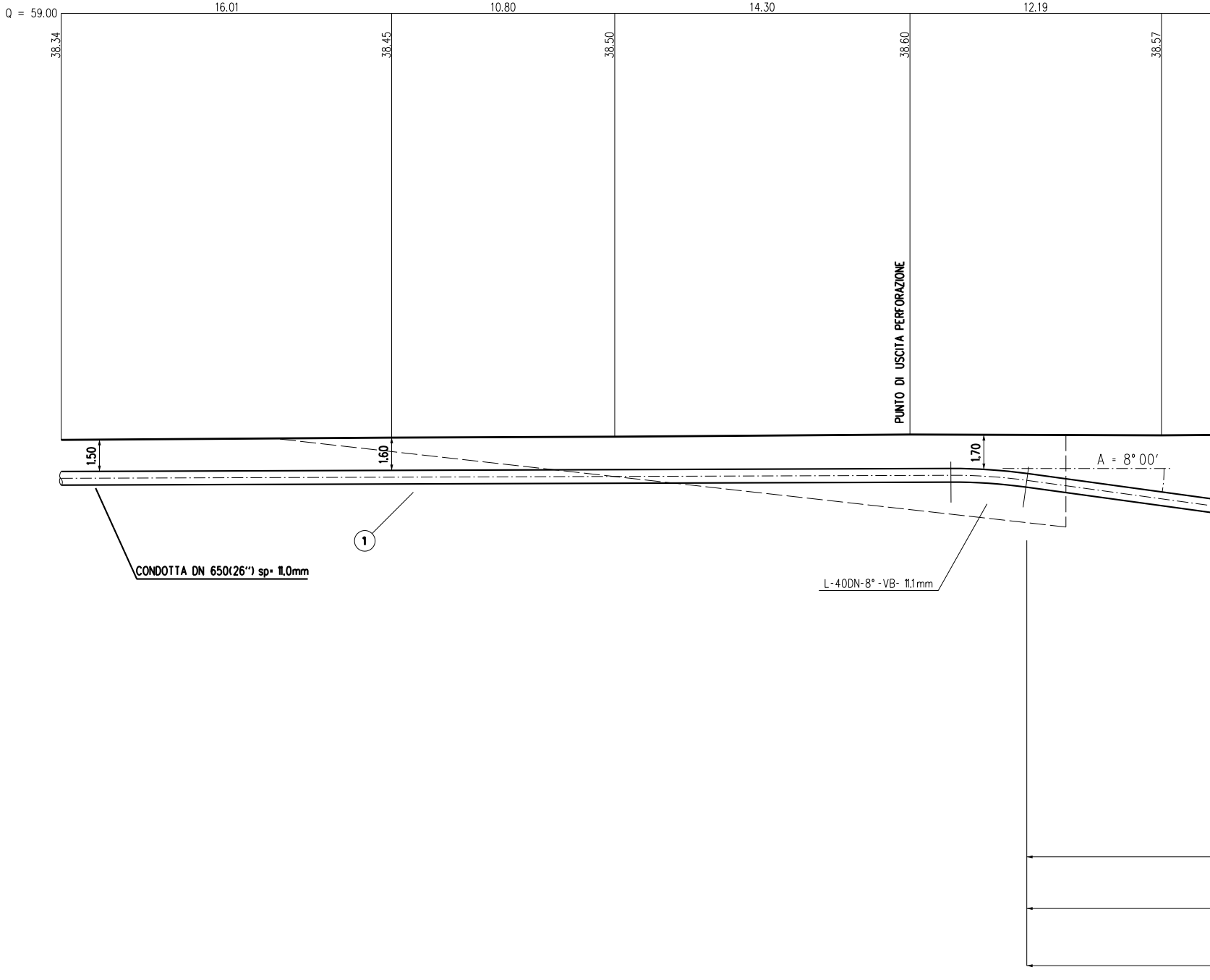
Q = 59.00
16.01
10.80
14.30
12.19
38.34
38.45
38.50
38.60
38.57
PUNTO DI USCITA PERFORAZIONE
1.50
1.60
1.70
A = 8° 00′
①
CONDOTTA DN 650(26") sp= 11.0mm
L-40DN-8°-VB- 11.1mm

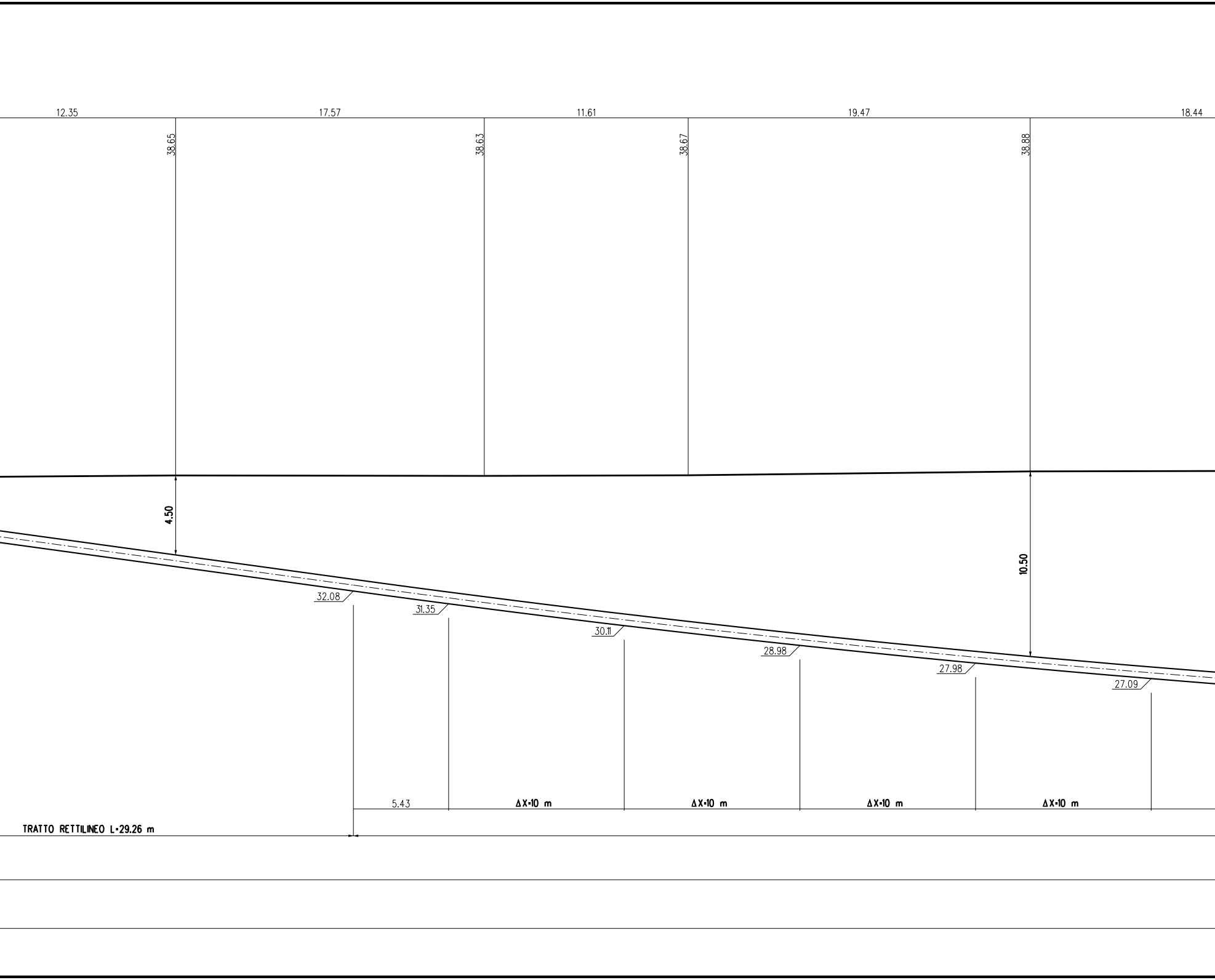
12.35
17.57
11.61
19.47
18.44
38.65
38.63
38.67
38.88
4.50
10.50
32.08
31.35
30.11
28.98
27.98
27.09
5.43
ΔX=10 m
ΔX=10 m
ΔX=10 m
ΔX=10 m
TRATTO RETTILINEO L=29.26 m


18.16
1.22
0.64
4.62
0.41
3.88
0.71
3.50
0.83
4.42
3.05
1.92
7.04
9.63
11.46
38.92
38.95
39.47
39.54
39.61
39.78
41.73
41.95
42.06
41.92
39.43
39.40
39.37
39.29
39.34
Strada sterrata
Tratturo
Brglia interrata
13.80
14.30
26.32
25.68
25.15
24.73
24.44
24.26
24.21
ΔX=10 m
ΔX=10 m
ΔX=10 m
ΔX=10 m
ΔX=10 m
ΔX=10 m
ΔX=10 m
CURVA ELASTICA R=850.00 m L=115.78 m (L orizz=115.43 m)

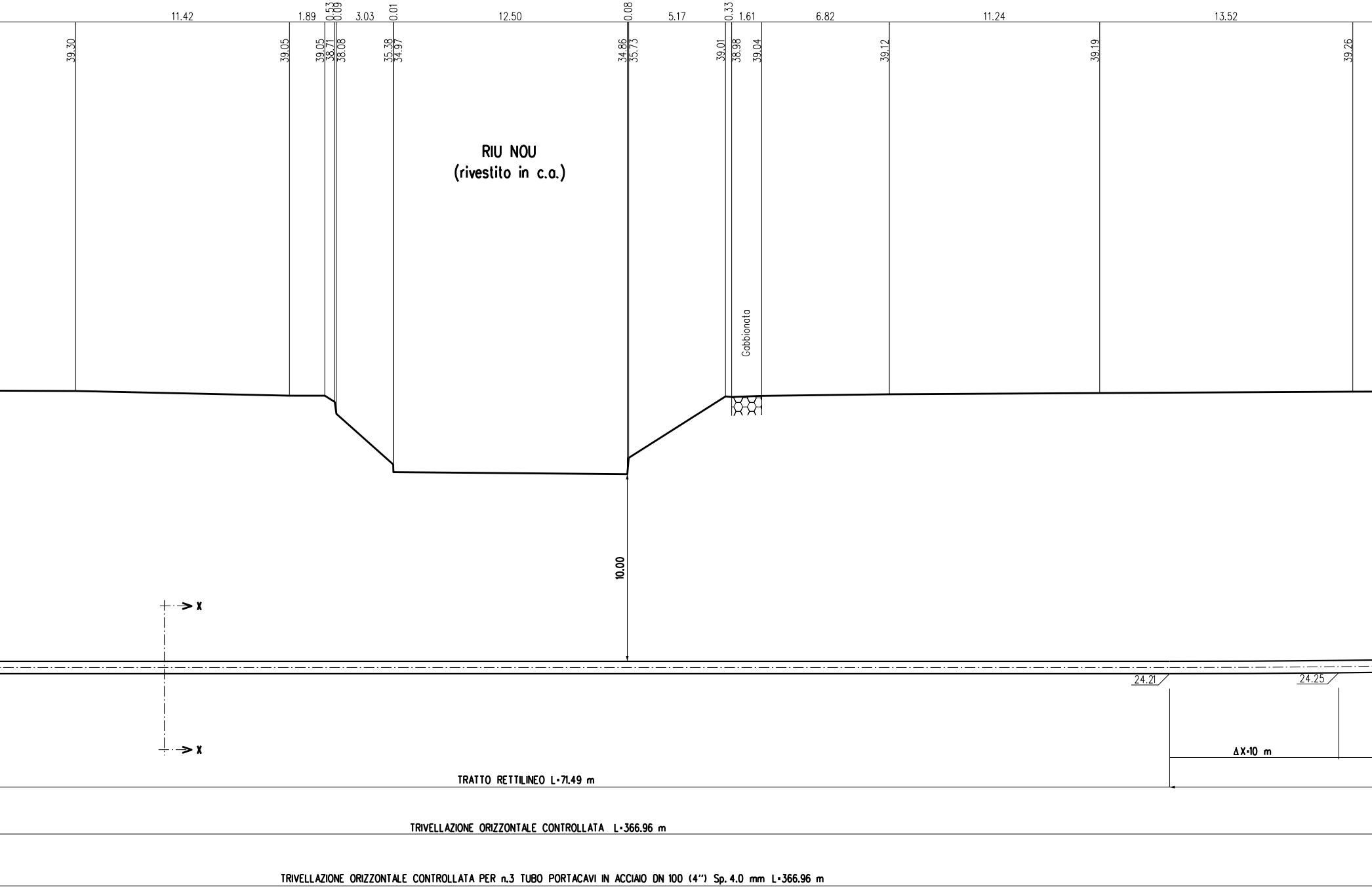
11.42
1.89
0.53
0.09
3.03
0.01
12.50
0.08
5.17
0.33
1.61
6.82
11.24
13.52
39.30
39.05
39.05
38.71
38.08
35.38
34.97
34.86
35.73
39.01
38.98
39.04
39.12
39.19
39.26
RIU NOU
(rivestito in c.a.)
Gabbionata
10.00
X
X
24.21
24.25
ΔX=10 m
TRATTO RETTILINEO L=71.49 m
TRIVELLAZIONE ORIZZONTALE CONTROLLATA L=366.96 m
TRIVELLAZIONE ORIZZONTALE CONTROLLATA PER n.3 TUBO PORTACAVI IN ACCIAIO DN 100 (4") Sp. 4.0 mm L=366.96 m

SEZIONE A - B scala 1:200

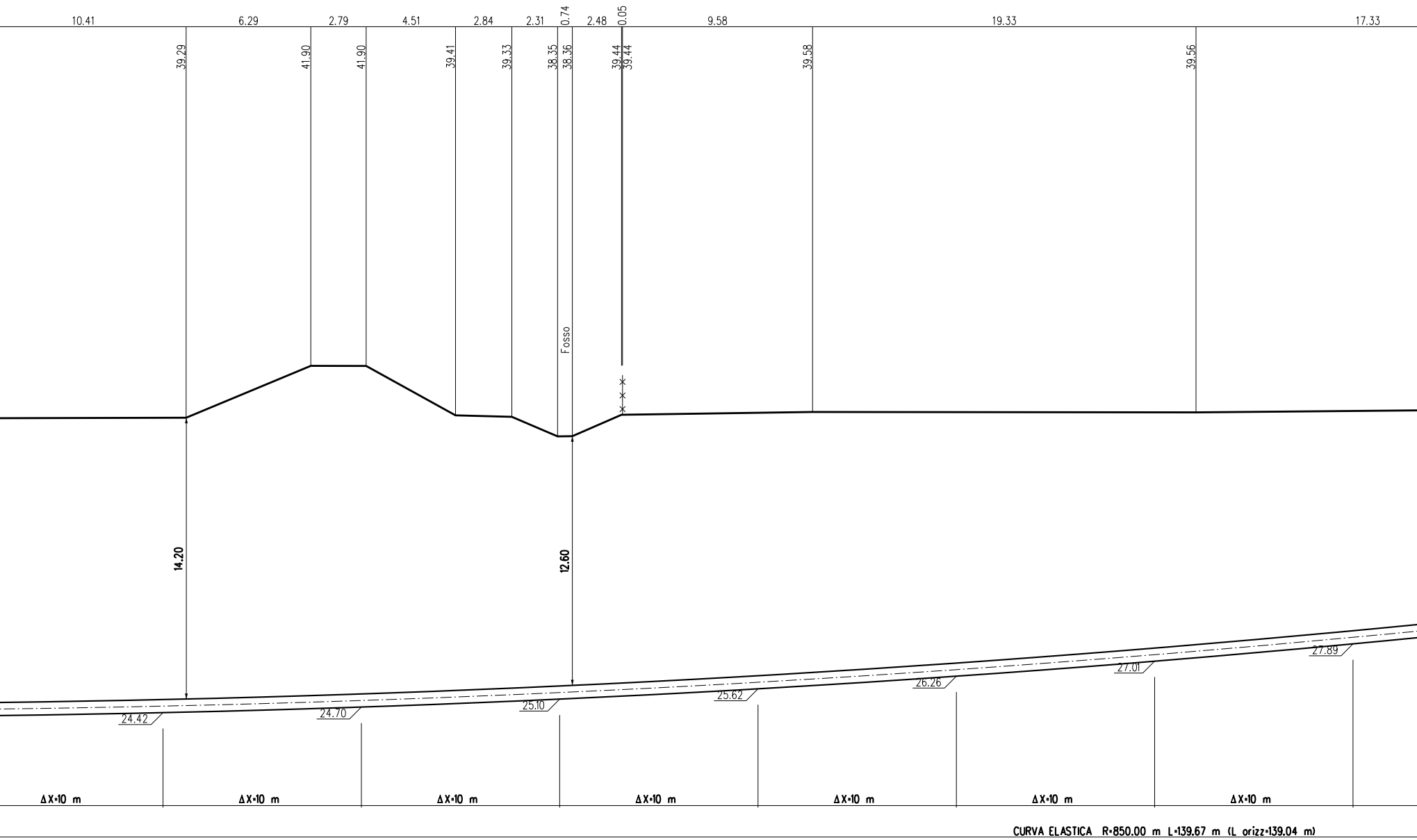
10.41
6.29
2.79
4.51
2.84
2.31
0.74
2.48
0.05
9.58
19.33
17.33
39.29
41.90
41.90
39.41
39.33
38.35
38.36
39.44
39.44
39.58
39.56
Fosso
14.20
12.60
24.42
24.70
25.10
25.62
26.26
27.01
27.89
ΔX=10 m
ΔX=10 m
ΔX=10 m
ΔX=10 m
ΔX=10 m
ΔX=10 m
ΔX=10 m
CURVA ELASTICA R=850.00 m L=139.67 m (L orizz=139.04 m)

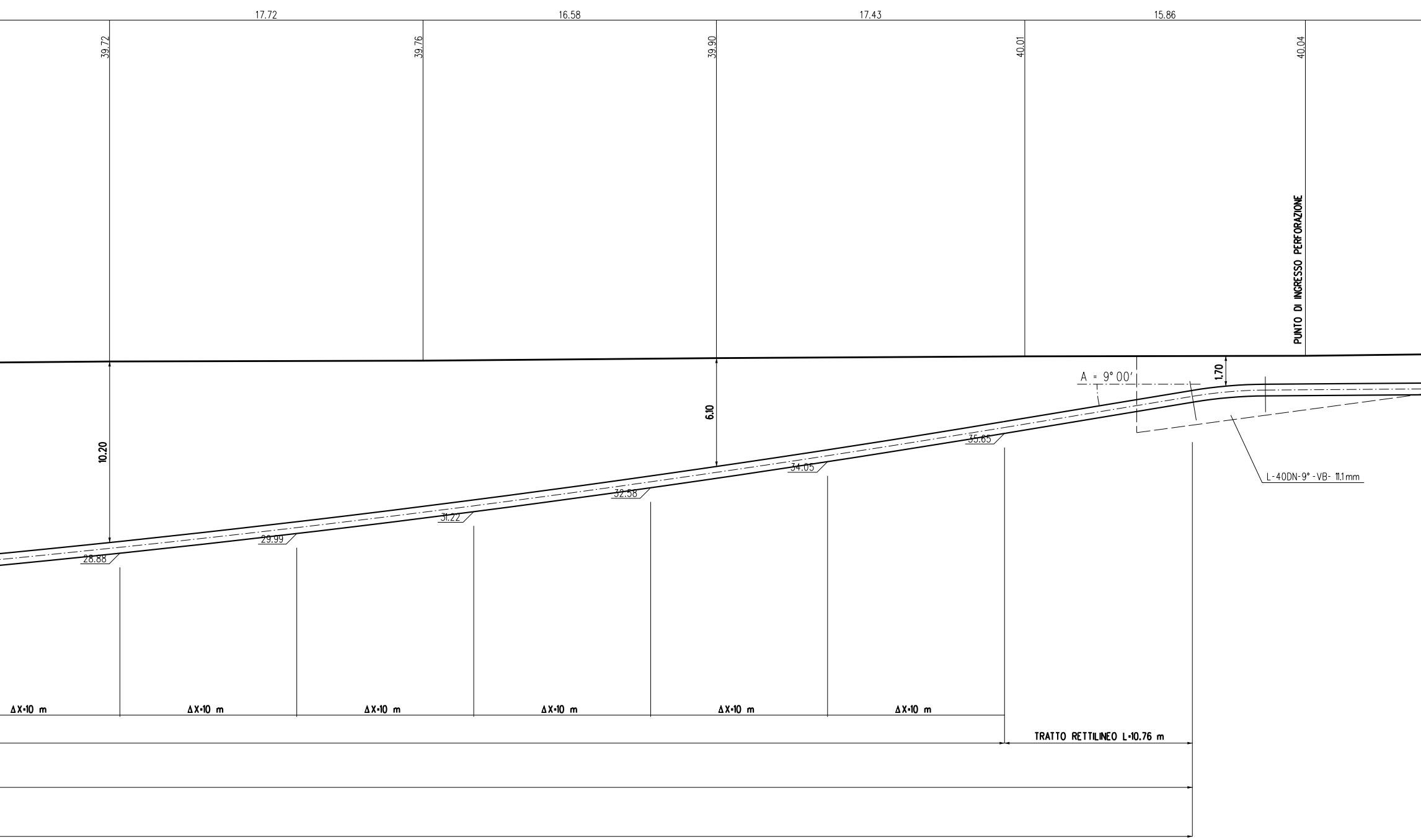
17.72
16.58
17.43
15.86
39.72
39.76
39.90
40.01
40.04
PUNTO DI INGRESSO PERFORAZIONE
1.70
A = 9° 00'
10.20
6.10
L-40DN-9° -VB- 11.1mm
28.88
29.99
31.22
32.58
34.05
35.65
ΔX=10 m
ΔX=10 m
ΔX=10 m
ΔX=10 m
ΔX=10 m
ΔX=10 m
TRATTO RETTILINEO L=10.76 m

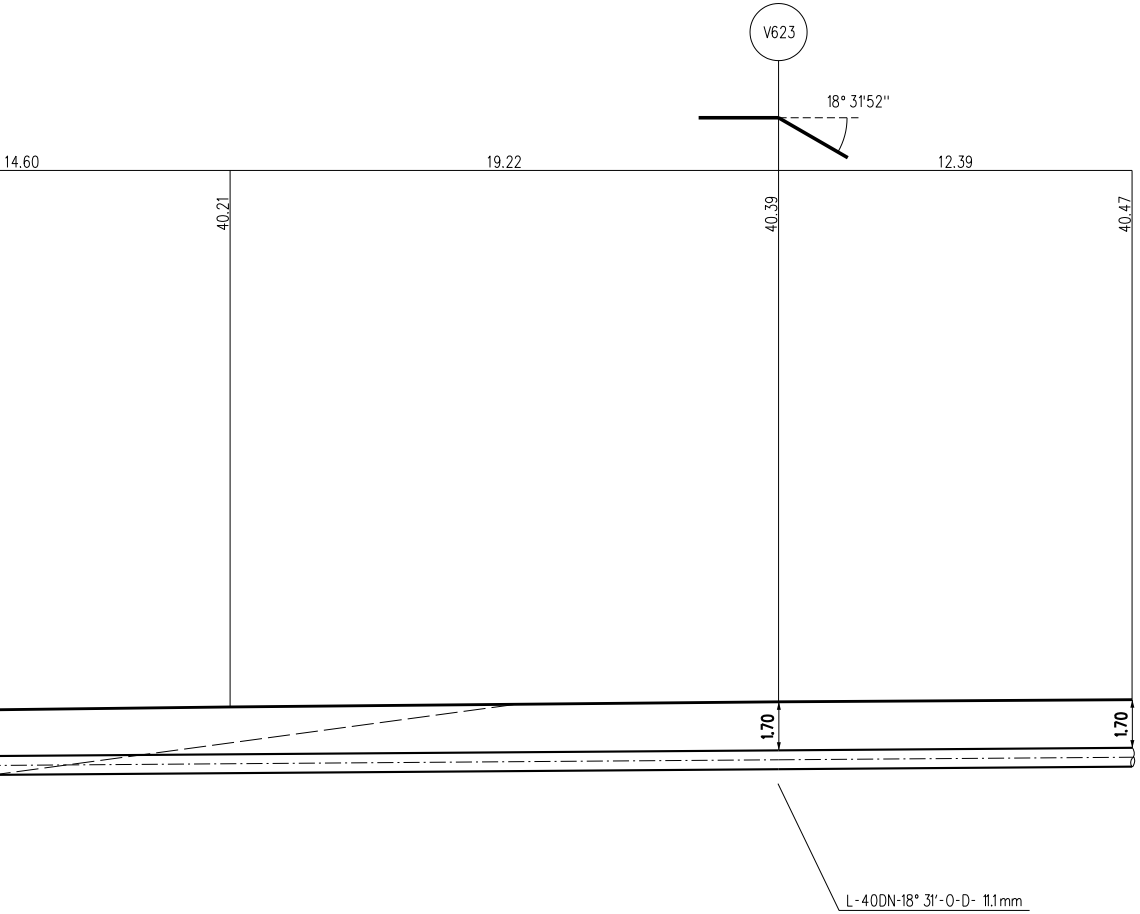
V623
18° 31'52''
14.60
19.22
12.39
40.21
40.39
40.47
1.70
1.70
L-40DN-18° 31'-O-D- 11.1mm

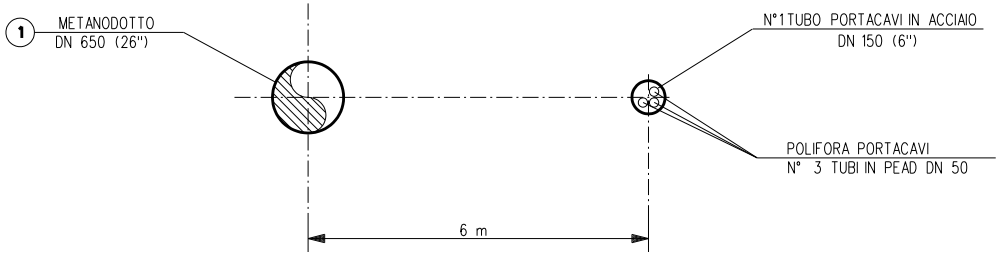
1
METANODOTTO
DN 650 (26")
N°1 TUBO PORTACAVI IN ACCIAIO
DN 150 (6")
POLIFORA PORTACAVI
N° 3 TUBI IN PEAD DN 50
6 m

SEZIONE X-X (TRIVELLAZIONE ORIZZONTALE CONTROLLATA)

TABELLA DELLE ANNOTAZIONI

1 Tubo di acciaio Grado EN L415NB/MB DN 650 (26")
Sp. NORMALE 11.1 mm costruito secondo tab. GASD A.01.01.20
rivestimento in Polietilene Sp.2.5 mm

T.O.C.

DATI CARATTERISTICI

TRIVELLAZIONE ORIZZONTALE CONTROLLATA	366.96 m
Hmin DA FONDO ALVEO	10.00 m
LUNGHEZZA ORIZZONTALE DELL'OPERA	365.56 m
---- PRIMO TRATTO RETTILINEO (senso gas) ----	
LUNGHEZZA	29.26 m
ANGOLO USCITA PERFORAZIONE	8° 00'
---- PRIMO TRATTO CURVILINEO (senso gas) ----	
LUNGHEZZA (sviluppo)	115.78 m
RAGGIO	850.00 m
---- SECONDO TRATTO RETTILINEO (senso gas) ----	
LUNGHEZZA	71.49 m
---- SECONDO TRATTO CURVILINEO (senso gas) ----	
LUNGHEZZA (sviluppo)	139.67 m
RAGGIO	850.00 m
---- TERZO TRATTO RETTILINEO (senso gas) ----	
LUNGHEZZA	10.76 m
ANGOLO INGRESSO PERFORAZIONE	9° 00'

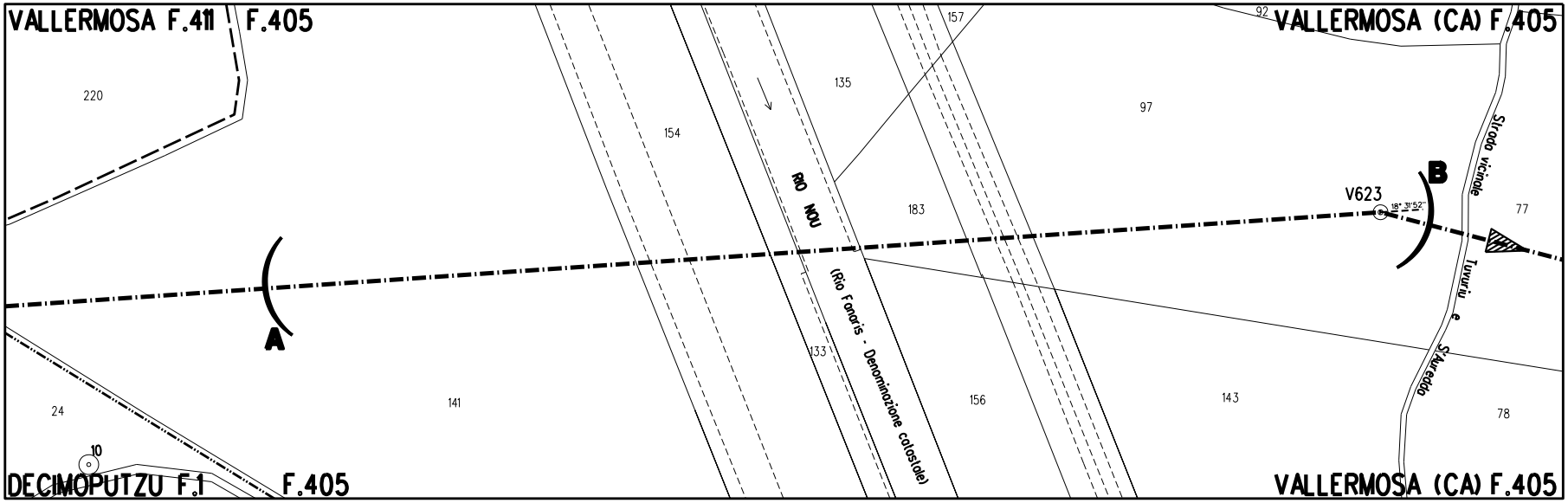
VALLERMOSA F.411
F.405
VALLERMOSA (CA) F.405
220
154
135
157
92
97
183
RIO NOU
(Rio Fanaris - Denominazione catastale)
133
156
143
141
24
10
77
78
A
B
V623
18° 31'52''
Strada vicinale Tuvuriu e S'Aureddu
DECIMOPUTZU F.1
F.405
VALLERMOSA (CA) F.405

PLANIMETRIA 1:2000

COMUNE DI VALLERMOSA – F.405 – F.411

COMUNE DI DECIMOPUTZU – F.1

DOCUMENTI DI RIFERIMENTO	N.

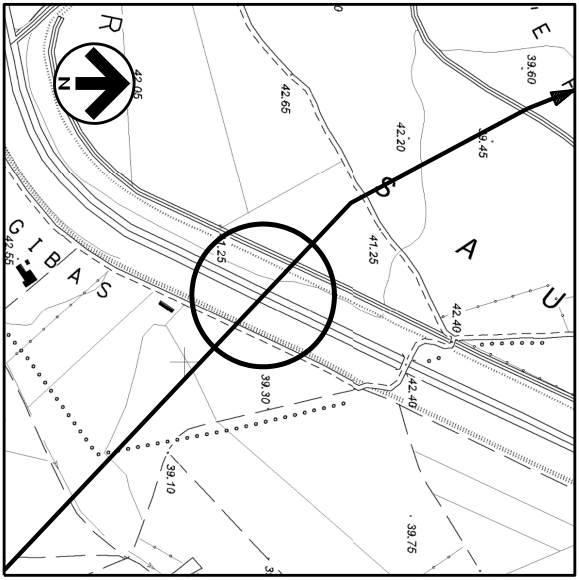
R
E
39.60
42.05
42.65
42.20
39.45
S
A
U
G I B A S
42.55
41.25
41.25
42.40
42.40
39.30
39.10
39.76
N

COROGRAFIA 1:10000
Fogli CTR 556030

0	05/06/2017	EMISSIONE	L. RICCI	F. MARCHETTI	V.FORLIVESI G.GIOVANNINI
INDICE	DATA	REVISIONI	ELABORATO	VERIFICATO	APPROVATO

SNAM RETE GAS

PROGETTISTA TechnipFMC

Rif.TPIDL: 073670-010-DW-3255-005
TECHNIP ITALY DIREZIONE LAVORI S.p.A.

Dis. AT-15E-005

Fg. 1 di 1

Metanodotto:

METANIZZAZIONE SARDEGNA
METANODOTTO CAGLIARI - PALMAS ARBOREA
DN 650 (26") - DP 75 bar

Comm.

INDICE 0

Scala 1:200

ATTRAVERSAMENTO: RIU NOU

Sostituisce il ....
Sostituito dal ....

TECHNIP ITALY DIREZIONE LAVORI S.p.A. - 00148 ROMA - Viale Castello della Magliana, 68

A3

DOCUMENTO DI PROPRIETA' SNAM Rete Gas. LA SOCIETA' TUTELERA' I PROPRI DIRITTI IN SEDE CIVILE E PENALE A TERMINI DI LEGGE.