

Il presente disegno e' di proprieta' aziendale - La Societa' tutelera' i propri diritti a termine di legge.



COROGRAFIA Scala 1:500.000

0	31/03/2017	EMISSIONE	F.CRISTOFARO	C. CASATI	V.FORLIVESI G.GIOVANNINI
INDICE	DATA	REVISIONI		ELABORATO	VERIFICATO
			PROGETTISTA		
			Dis. <b>PG-SPP-101</b>		
			Fg. <b>1</b> di <b>28</b>		
Metanodotto: METANIZZAZIONE SARDEGNA METANODOTTO CAGLIARI - PALMAS ARBOREA DN 650 (26") DP 75 bar			Comm.		
			INDICE 0		
			Scala <b>1:10000</b>		
STRUMENTI DI PIANIFICAZIONE PAESAGGISTICA			Sostituisce il ..... Sostituito dal .....		

Progetto:

METANIZZAZIONE SARDEGNA  
MET. CAGLIARI - PALMAS ARBOREA  
DN 650 (26") DP 75 bar

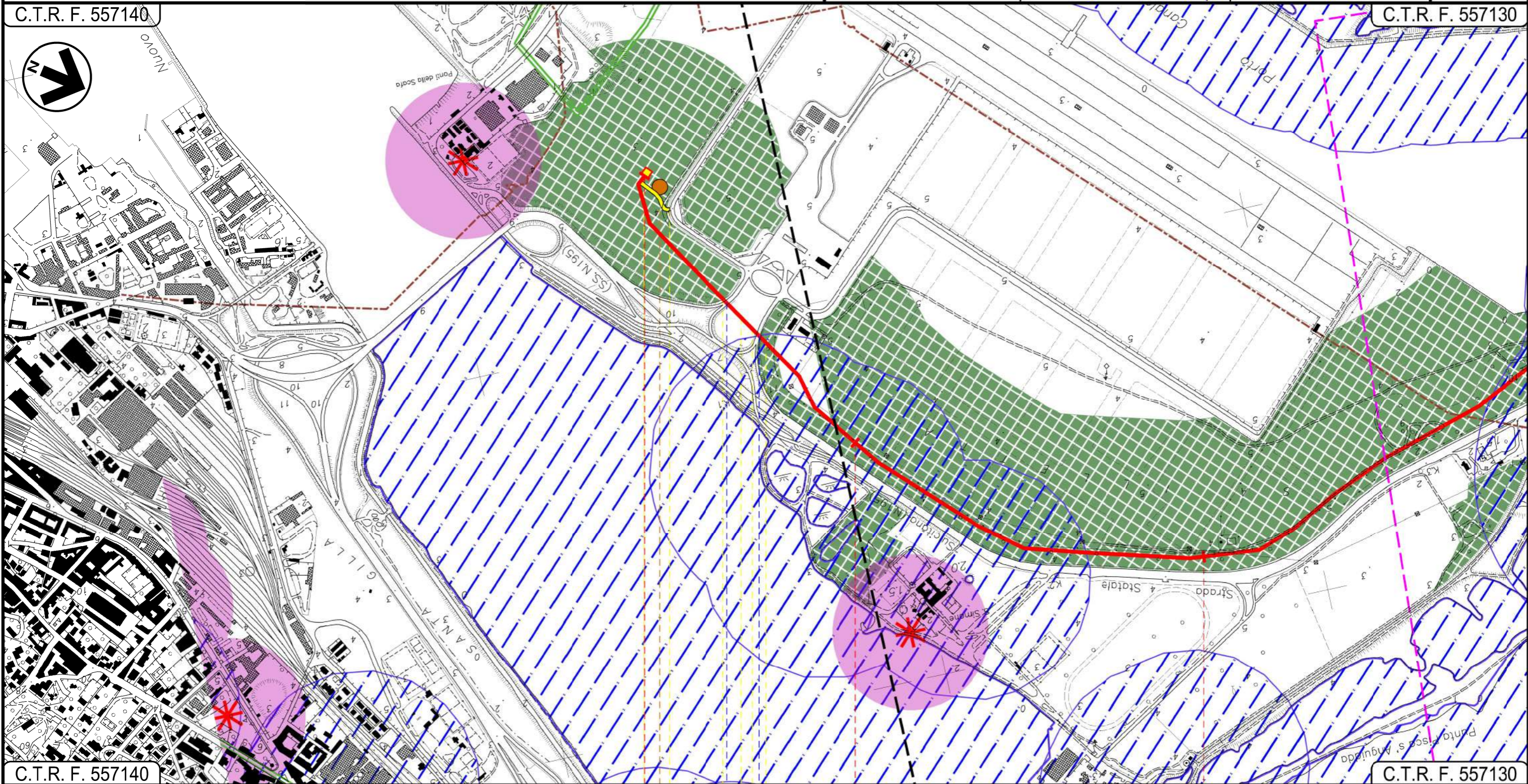
STRUMENTI DI PIANIFICAZIONE PAESAGGISTICA

0	31/03/2017	EMISSIONE	F. CRISTOFARO	C. CASATI	V. FORLIVESTI G. GIOVANNINI
INDICE	DATA	REVISIONI	ELABORATO	VERIFICATO	APPROVATO
 <b>SNAM RETE GAS</b>			 <b>TechnipFMC</b> Rif TPIDL 073670-010-DW-3252-113 TECHNIP ITALY DIREZIONE LAVORI S.p.A.		
					PG-SPP-101
					Comm.

Foglio  
**2**  
di 28  
Scala  
**1:10000**

C.T.R. F. 557140

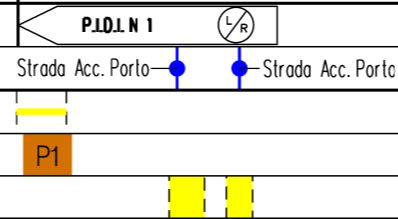
C.T.R. F. 557130



C.T.R. F. 557140

C.T.R. F. 557130

CAGLIARI  
CAGLIARI



Progetto:

METANIZZAZIONE SARDEGNA  
MET. CAGLIARI - PALMAS ARBOREA  
DN 650 (26") DP 75 bar

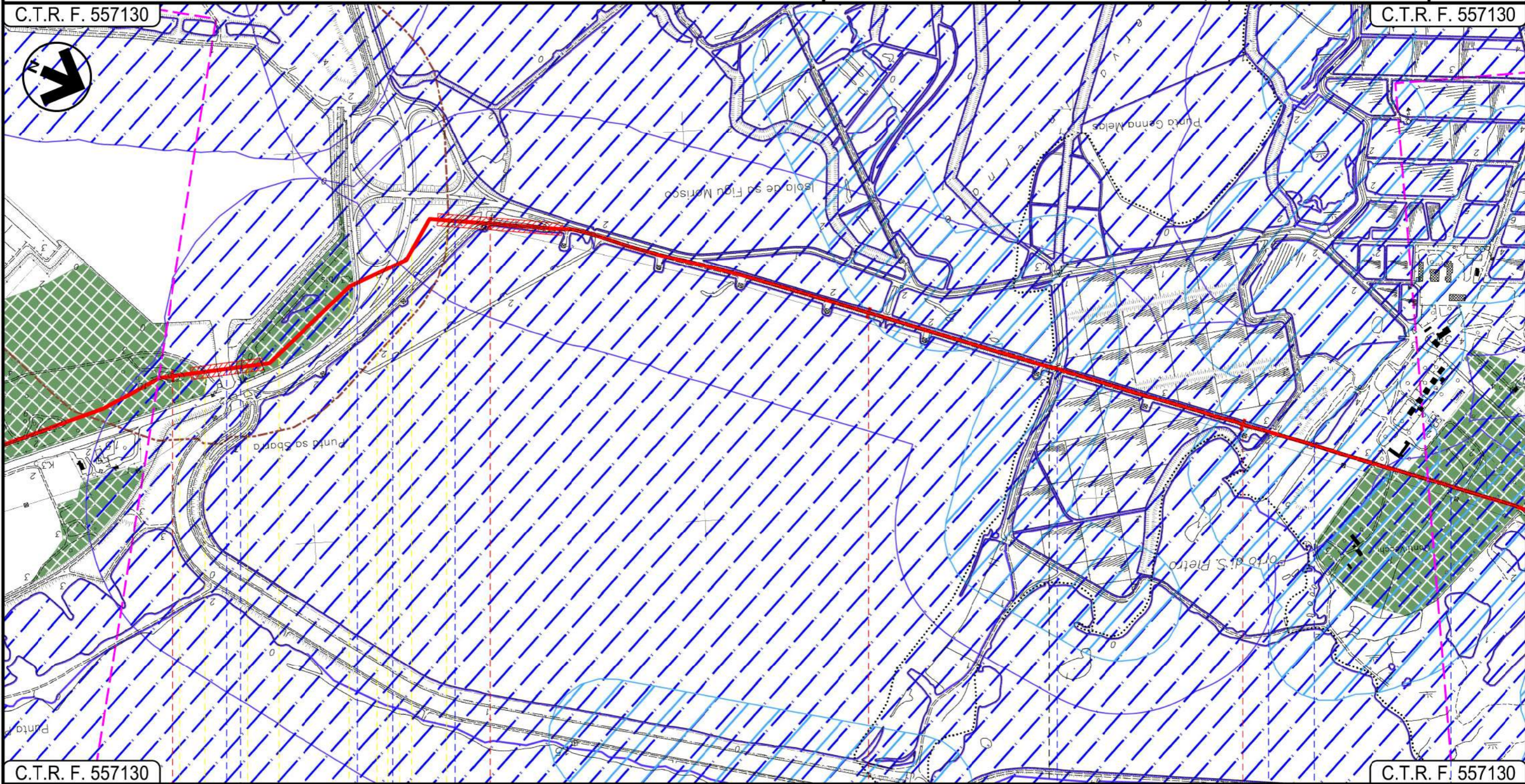
STRUMENTI DI PIANIFICAZIONE PAESAGGISTICA

0	31/03/2017	EMISSIONE	F. CRISTOFARO	C. CASATI	V. FORLIVESTI G. GIOVANNINI
INDICE	DATA	REVISIONI	ELABORATO	VERIFICATO	APPROVATO
 <b>SNAM RETE GAS</b>			 <b>TechnipFMC</b>		PG-SPP-101
			Rif TPIDL 073670-010-DW-3252-113 TECHNIP ITALY DIREZIONE LAVORI S.p.A.		Comm.

Foglio  
**3**  
di 28  
Scala  
**1:10000**

C.T.R. F. 557130

C.T.R. F. 557130



C.T.R. F. 557130

C.T.R. F. 557130

CAGLIARI

CAGLIARI

ASSEMINI

Foce Tramontana

Canale in cls

S.S.195  
Sulcisano

Tombino cls

Tombino cls

Fosso Coni  
Vecchi

Progetto:

METANIZZAZIONE SARDEGNA  
MET. CAGLIARI - PALMAS ARBOREA  
DN 650 (26") DP 75 bar

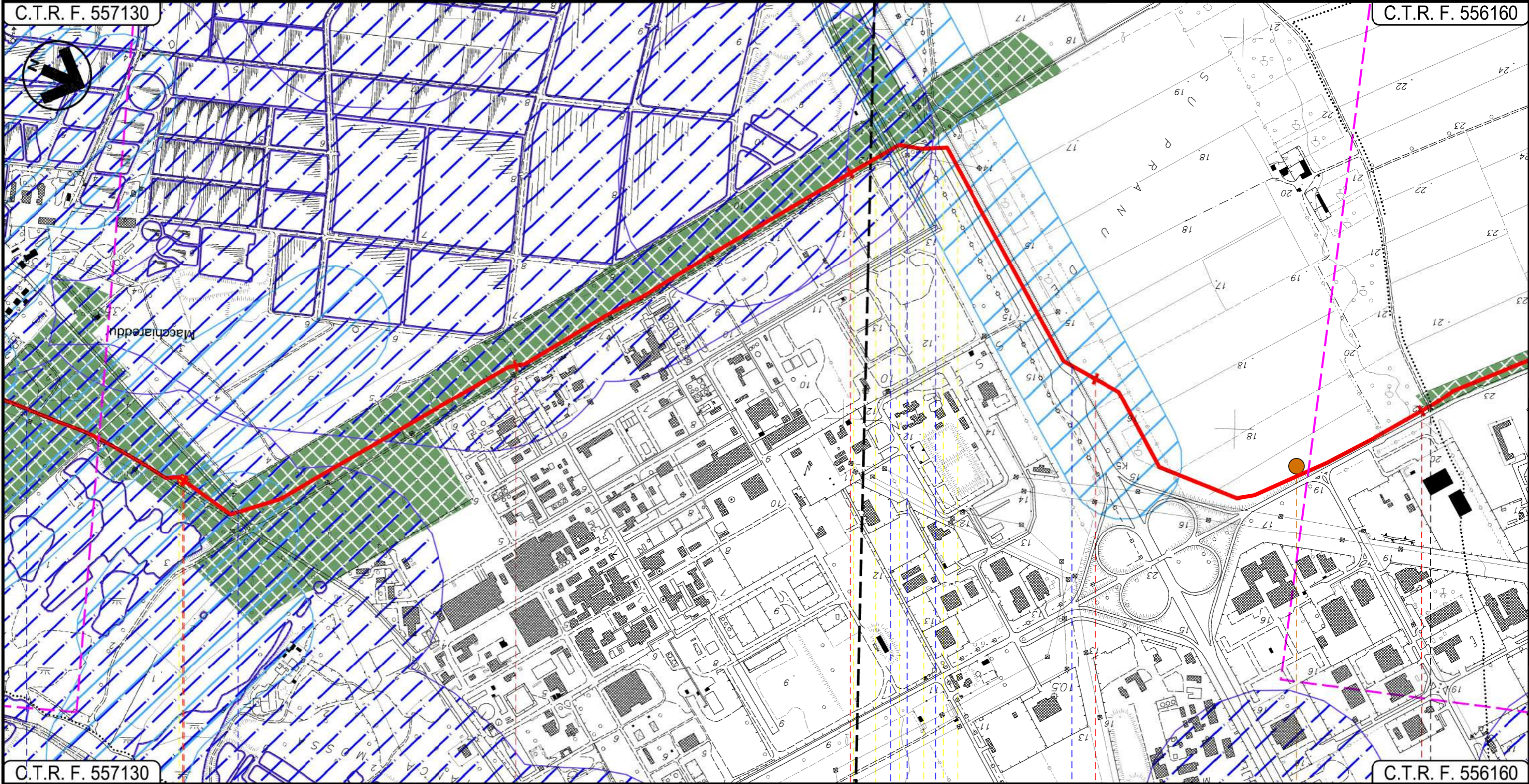
STRUMENTI DI PIANIFICAZIONE PAESAGGISTICA

0	31/03/2017	EMISSIONE	F. CRISTOFARO	C. CASATI	V. FORLIVESTI G. GIOVANNINI
INDICE	DATA	REVISIONI	ELABORATO	VERIFICATO	APPROVATO
 <b>SNAM RETE GAS</b>			 <b>TechnipFMC</b>		PG-SPP-101
Rif TPIDL 073670-010-DW-3252-113 TECHNIP ITALY DIREZIONE LAVORI S.p.A.			Comm.		Scala 1:10000

Foglio  
4  
di 28  
Scala  
1:10000

C.T.R. F. 557130

C.T.R. F. 556160



C.T.R. F. 557130

C.T.R. F. 556160

Progetto:

METANIZZAZIONE SARDEGNA  
MET. CAGLIARI - PALMAS ARBOREA  
DN 650 (26") DP 75 bar

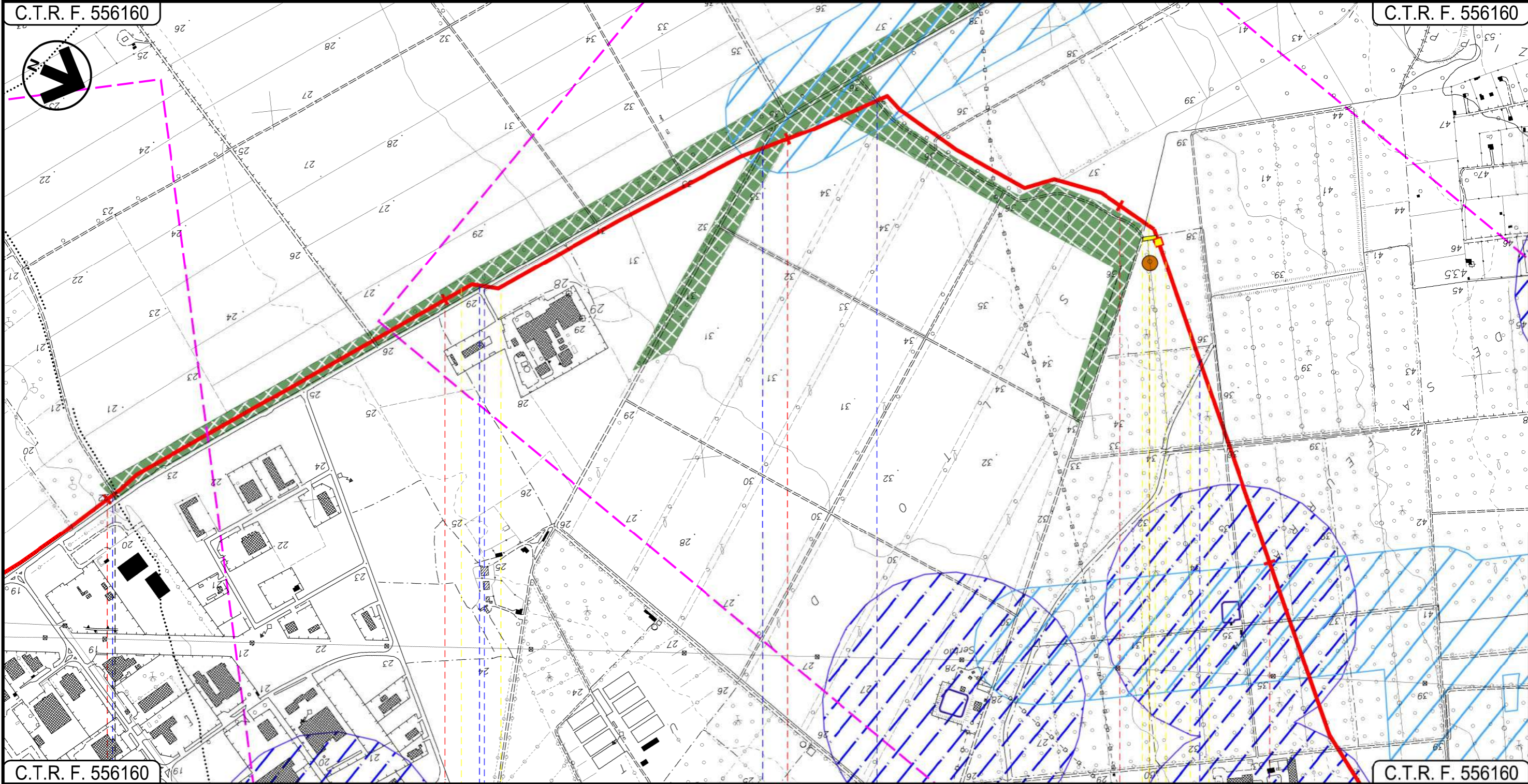
STRUMENTI DI PIANIFICAZIONE PAESAGGISTICA

0	31/03/2017	EMISSIONE	F. CRISTOFARO	C. CASATI	V. FORLIVESI G. GIOVANNINI
INDICE	DATA	REVISIONI	ELABORATO	VERIFICATO	APPROVATO
 <b>SNAM RETE GAS</b>			 <b>TechnipFMC</b>		PG-SPP-101
			Rif TPIDL 073670-010-DW-3252-113 TECHNIP ITALY DIREZIONE LAVORI S.p.A.		Comm.

Foglio  
**5**  
di 28  
Scala  
**1:10000**

C.T.R. F. 556160

C.T.R. F. 556160











C.T.R. F. 556160

C.T.R. F. 556160

11 12 13 14 15

ASSEMINI UTA CAGLIARI

 Strada Asfaltata	 Fosso	 S.P.1	 Strada Asfaltata	 Strada Bianca	 Canale in cls
					 P3
					 02

Progetto:

METANIZZAZIONE SARDEGNA  
MET. CAGLIARI - PALMAS ARBOREA  
DN 650 (26") DP 75 bar

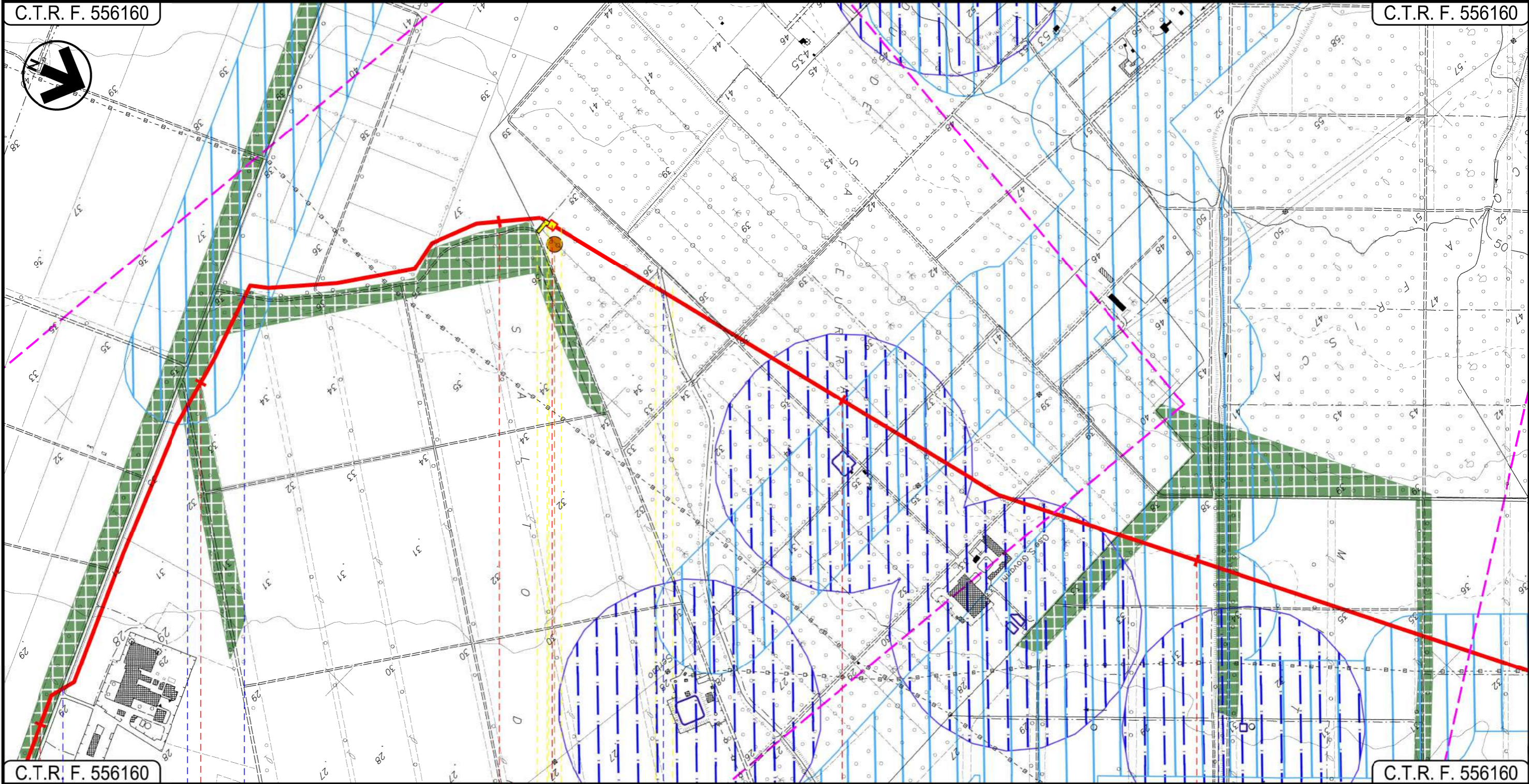
STRUMENTI DI PIANIFICAZIONE PAESAGGISTICA

0	31/03/2017	EMISSIONE	F. CRISTOFARO	C. CASATI	V. FORLIVESI G. GIOVANNINI
INDICE	DATA	REVISIONI	ELABORATO	VERIFICATO	APPROVATO
 <b>SNAM RETE GAS</b>			 <b>TechnipFMC</b> Rif TPIDL 073670-010-DW-3252-113 TECHNIP ITALY DIREZIONE LAVORI S.p.A.		
				PG-SPP-101	
				Comm.	

Foglio  
**6**  
di 28  
Scala  
**1:10000**

C.T.R. F. 556160

C.T.R. F. 556160



C.T.R. F. 556160

C.T.R. F. 556160

13





14

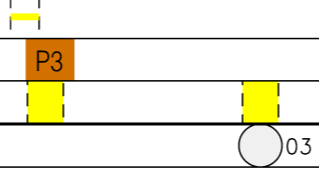
15

16

UTA  
CAGLIARI

PI.01.N 3

-  Strada Sterrata
-  Fosso
-  Fosso cls
-  Riu S'Isco de Arcosu



Progetto:

METANIZZAZIONE SARDEGNA  
MET. CAGLIARI - PALMAS ARBOREA  
DN 650 (26") DP 75 bar

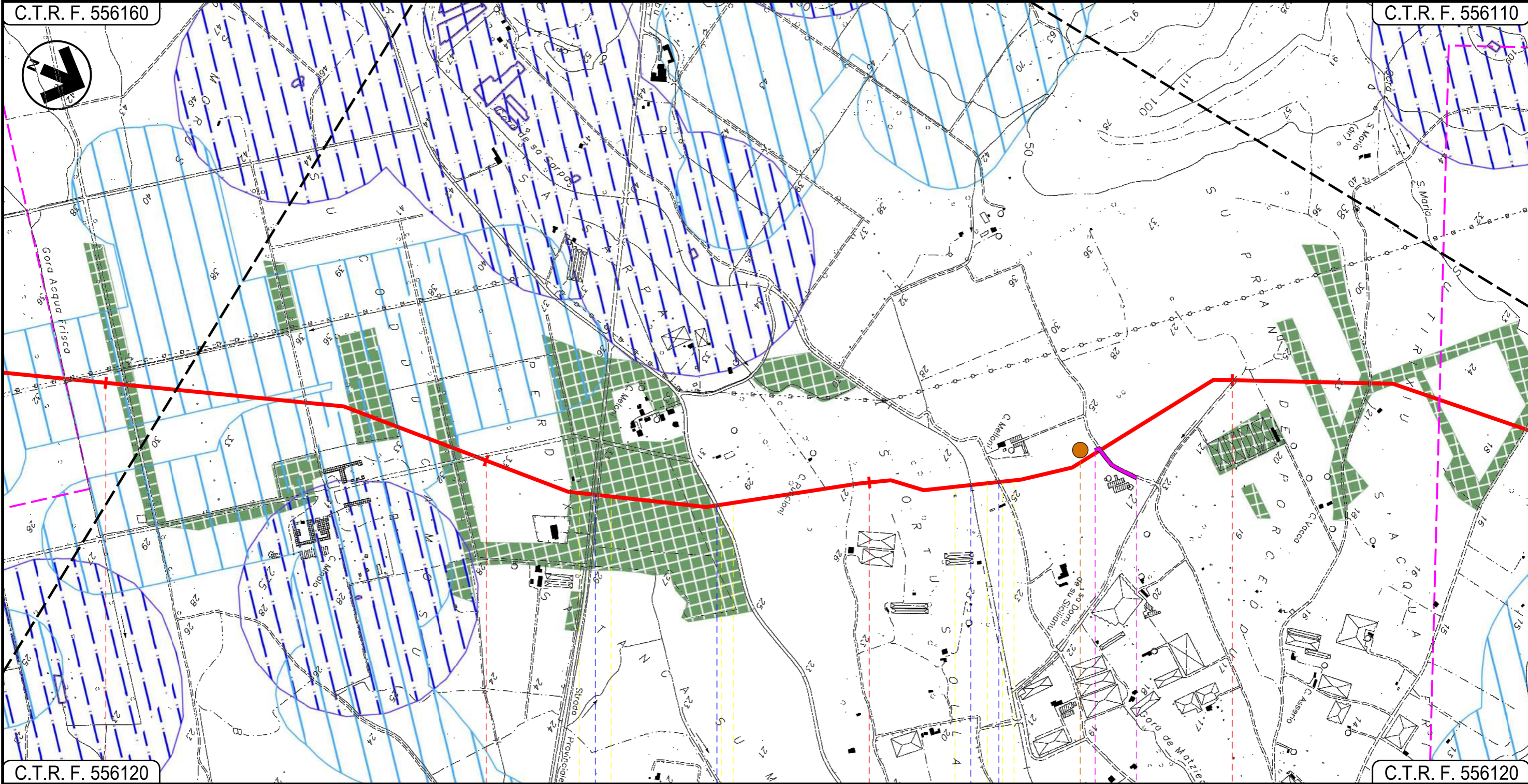
STRUMENTI DI PIANIFICAZIONE PAESAGGISTICA

0	31/03/2017	EMISSIONE	F. CRISTOFARO	C. CASATI	V. FORLIVESTI G. GIOVANNINI
INDICE	DATA	REVISIONI	ELABORATO	VERIFICATO	APPROVATO
 <b>SNAM RETE GAS</b>			 <b>TechnipFMC</b> Rif TPIDL: 073670-010-DW-3252-113 TECHNIP ITALY DIREZIONE LAVORI S.p.A.		
PG-SPP-101					Comm.

Foglio  
**7**  
di 28  
Scala  
**1:10000**

C.T.R. F. 556160

C.T.R. F. 556110



C.T.R. F. 556120

C.T.R. F. 556120

17

18

19

20

UTA  
CAGLIARI

S.P. 2

Strada Comunale

Gora de sa Sarpa

Strada Comunale

P4

04

INTE

Progetto:

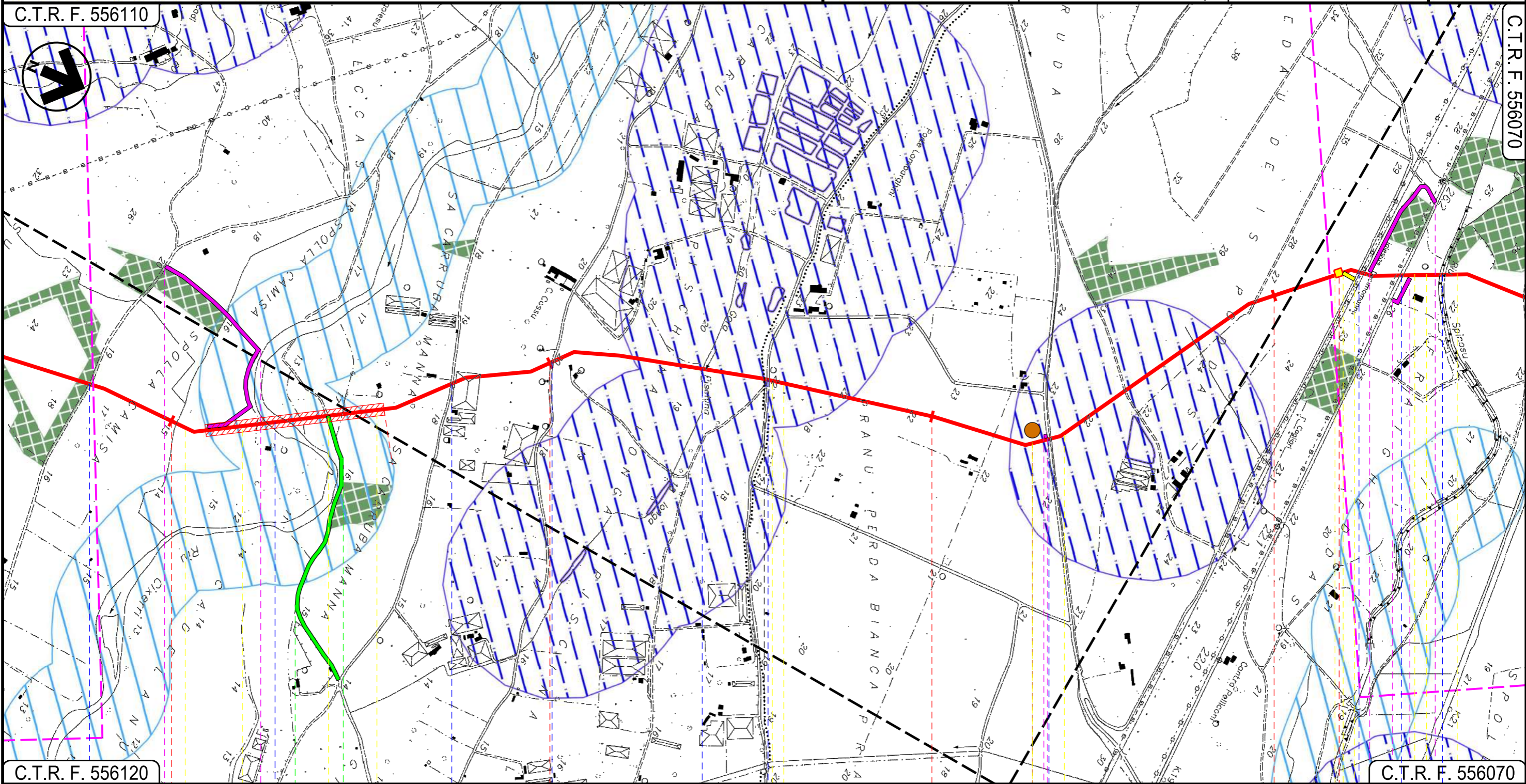
METANIZZAZIONE SARDEGNA  
MET. CAGLIARI – PALMAS ARBOREA  
DN 650 (26") DP 75 bar

STRUMENTI DI PIANIFICAZIONE PAESAGGISTICA

0	31/03/2017	EMISSIONE	F. CRISTOFARO	C. CASATI	V.FORLIVESI G.GIOVANNINI
INDICE	DATA	REVISIONI	ELABORATO	VERIFICATO	APPROVATO
 <b>SNAM RETE GAS</b>			 <b>TechnipFMC</b> Rif TPIDL: 073670-010-DW-3252-113 TECHNIP ITALY DIREZIONE LAVORI Sp.A.		
PG-SPP-101					Comm.

Foglio  
**8**  
di 28  
Scala  
**1:10000**

C.T.R. F. 556110



C.T.R. F. 556120

C.T.R. F. 556070

21











22

23

24

UTA  
CAGLIARI

VILLASPECIOSA  
SUD SARDEGNA

 Strada Com.le	 Riu Cixerri	 Strada Sterrata	 Gora Piscina Longa	 Strada Comunale	 Strada Comunale	 F.S. Iglesias-Decimomannu-Cagliari	 S.P.90	 Riu Spinosu
 P5								

05



Progetto:

METANIZZAZIONE SARDEGNA  
MET. CAGLIARI - PALMAS ARBOREA  
DN 650 (26") DP 75 bar

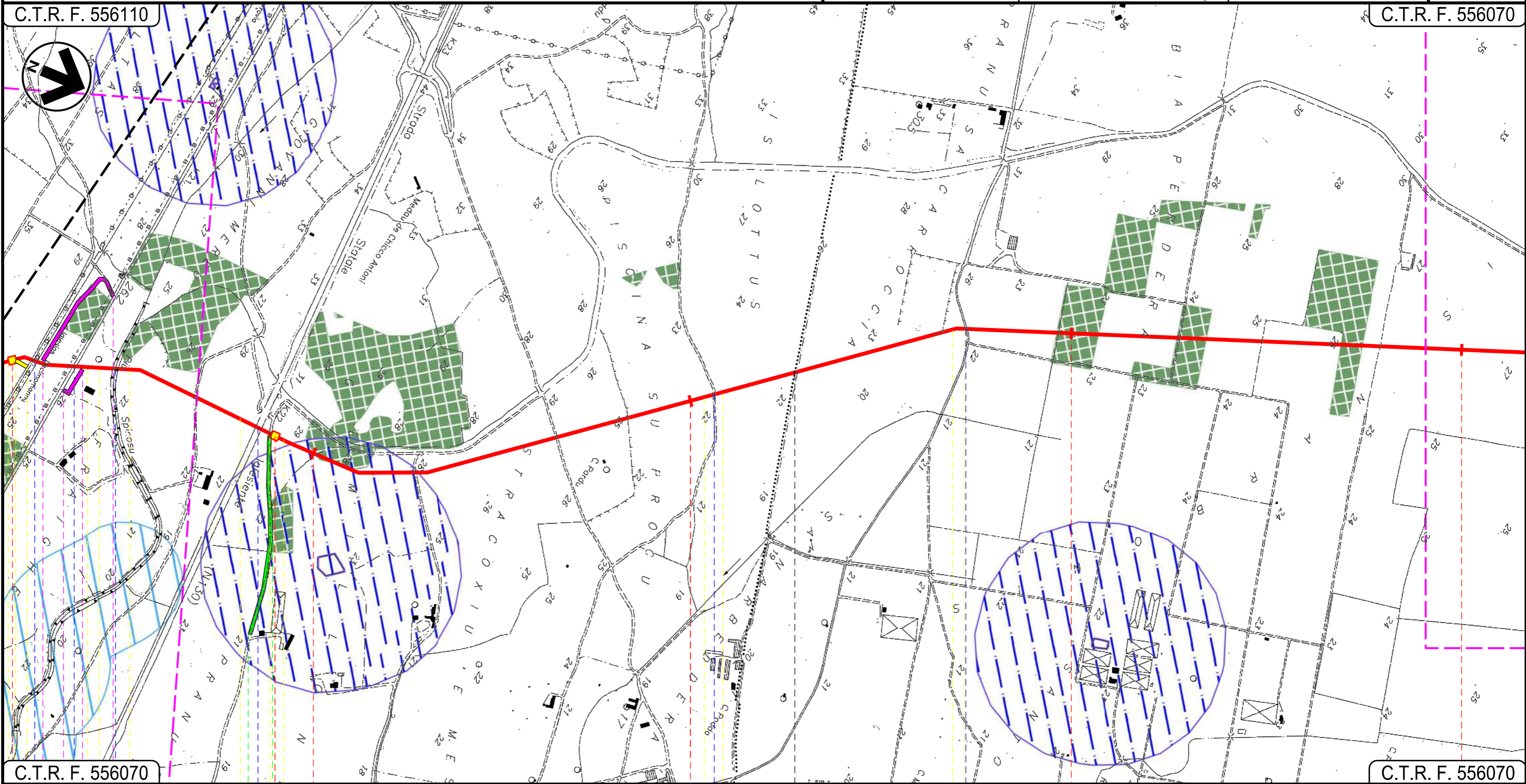
STRUMENTI DI PIANIFICAZIONE PAESAGGISTICA

0	31/03/2017	EMISSIONE	F. CRISTOFARO	C. CASATI	V. FORLIVESTI G. GIOVANNINI
INDICE	DATA	REVISIONI	ELABORATO	VERIFICATO	APPROVATO
 <b>SNAM RETE GAS</b>			 <b>TechnipFMC</b> Rif TPIDL: 073670-010-DW-3252-113 TECHNIP ITALY DIREZIONE LAVORI S.p.A.		
PG-SPP-101					Comm.

Foglio  
**9**  
di 28  
Scala  
**1:10000**

C.T.R. F. 556110

C.T.R. F. 556070



C.T.R. F. 556070

C.T.R. F. 556070

25

26


27

28

VILLASPECIOSA

SUD SARDEGNA

DECIMOPUTZU



Progetto:

METANIZZAZIONE SARDEGNA  
MET. CAGLIARI - PALMAS ARBOREA  
DN 650 (26") DP 75 bar

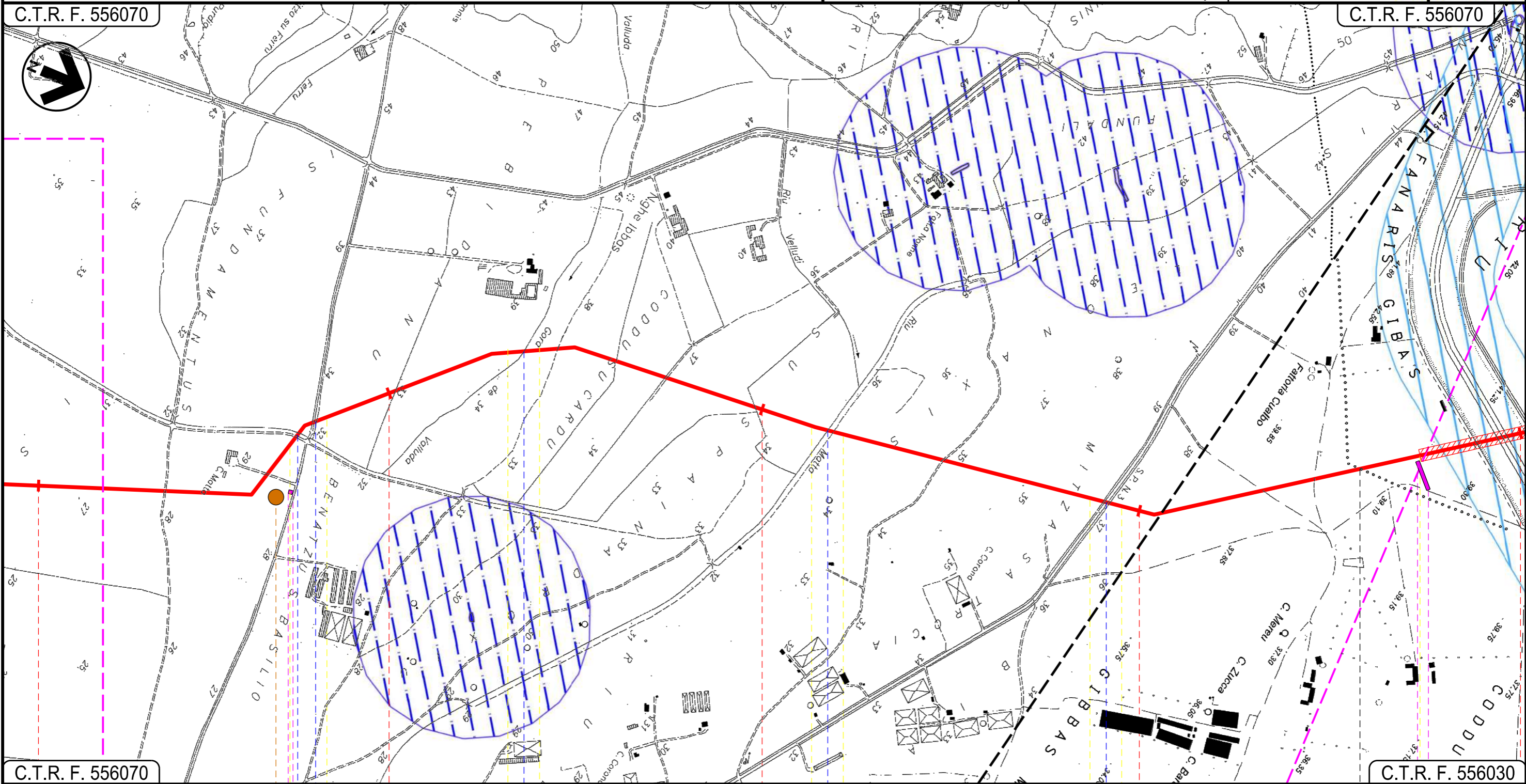
STRUMENTI DI PIANIFICAZIONE PAESAGGISTICA

0	31/03/2017	EMISSIONE	F. CRISTOFARO	C. CASATI	V. FORLIVESTI G. GIOVANNINI
INDICE	DATA	REVISIONI	ELABORATO	VERIFICATO	APPROVATO
 <b>SNAM RETE GAS</b>			 <b>TechnipFMC</b> Rif TPIDL: 073670-010-DW-3252-113 TECHNIP ITALY DIREZIONE LAVORI S.p.A.		
				PG-SPP-101	
				Comm.	

Foglio  
10  
di 28  
Scala  
1:10000

C.T.R. F. 556070

C.T.R. F. 556070



C.T.R. F. 556070

C.T.R. F. 556030

28 29 30 31 32

DECIMOPUTZU  
SUD SARDEGNA

VALLERMOSA

Riu Spinosu — Strada Comunale — Gora de Valluda — Riu Motto — S.P. N.3

P6

06

07

INTE

Progetto:

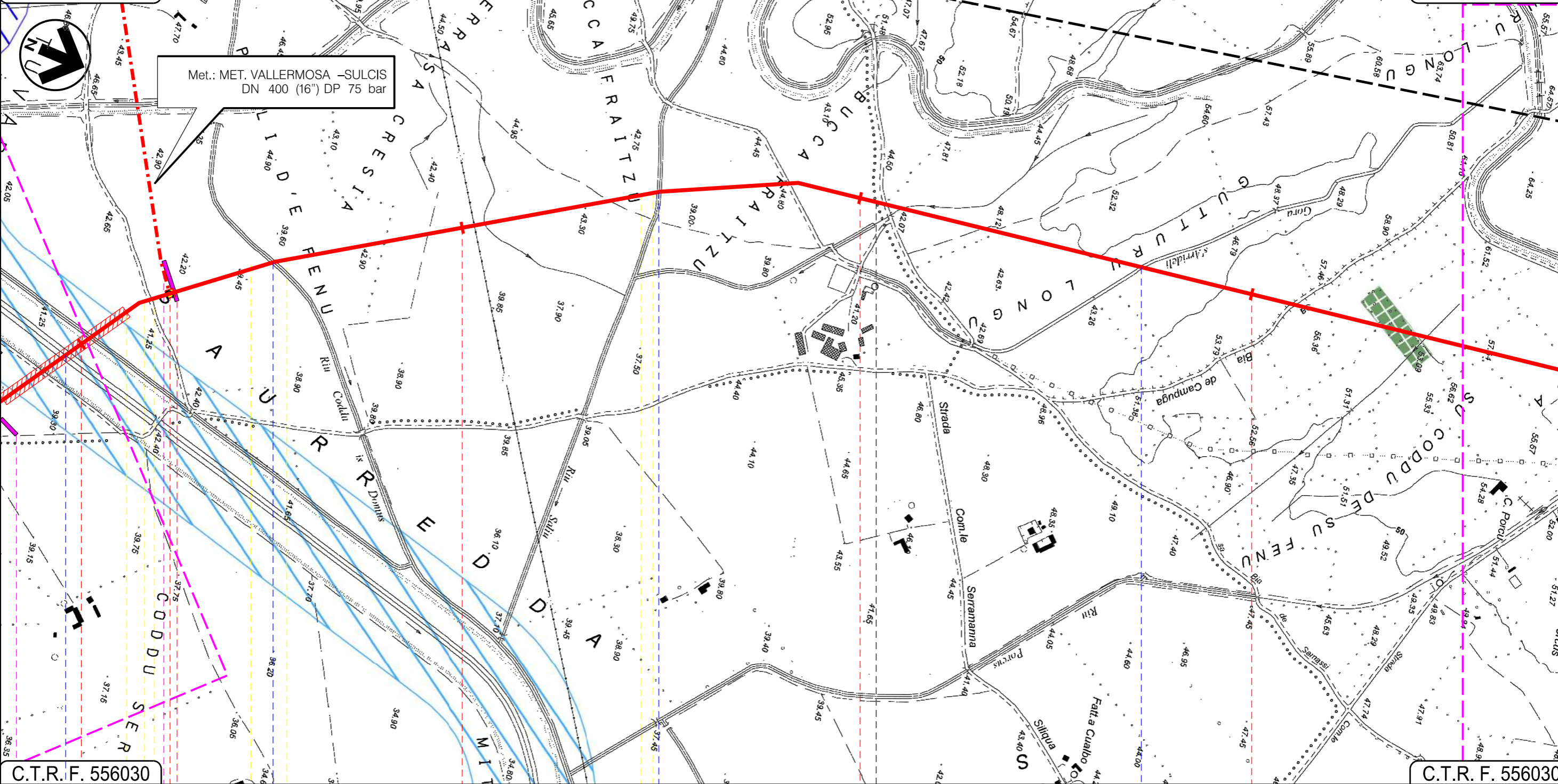
METANIZZAZIONE SARDEGNA  
MET. CAGLIARI - PALMAS ARBOREA  
DN 650 (26") DP 75 bar

STRUMENTI DI PIANIFICAZIONE PAESAGGISTICA

0	31/03/2017	EMISSIONE	F. CRISTOFARO	C. CASATI	V. FORLIVESTI G. GIOVANNINI	Foglio 11 di 28
INDICE	DATA	REVISIONI	ELABORATO	VERIFICATO	APPROVATO	Scala 1:10000
				PG-SPP-101		
		Rif TPIDL: 073670-010-DW-3252-113 TECHNIP ITALY DIREZIONE LAVORI Sp.A.		Comm.		

C.T.R. F. 556030

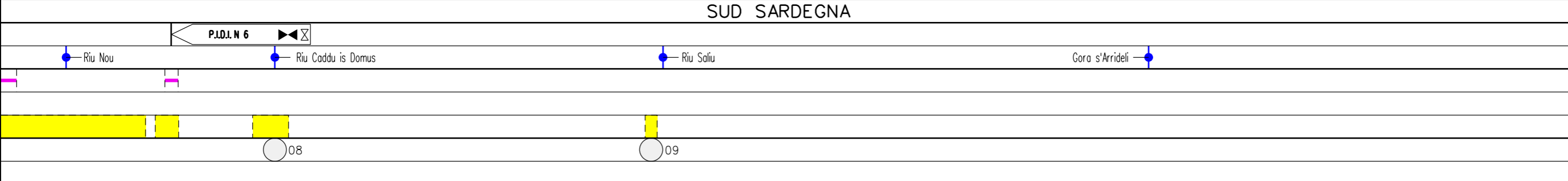
C.T.R. F. 556020



C.T.R. F. 556030

C.T.R. F. 556030

32 VALLERMOSA 33 34 SUD SARDEGNA 35 VILLASOR



Progetto:

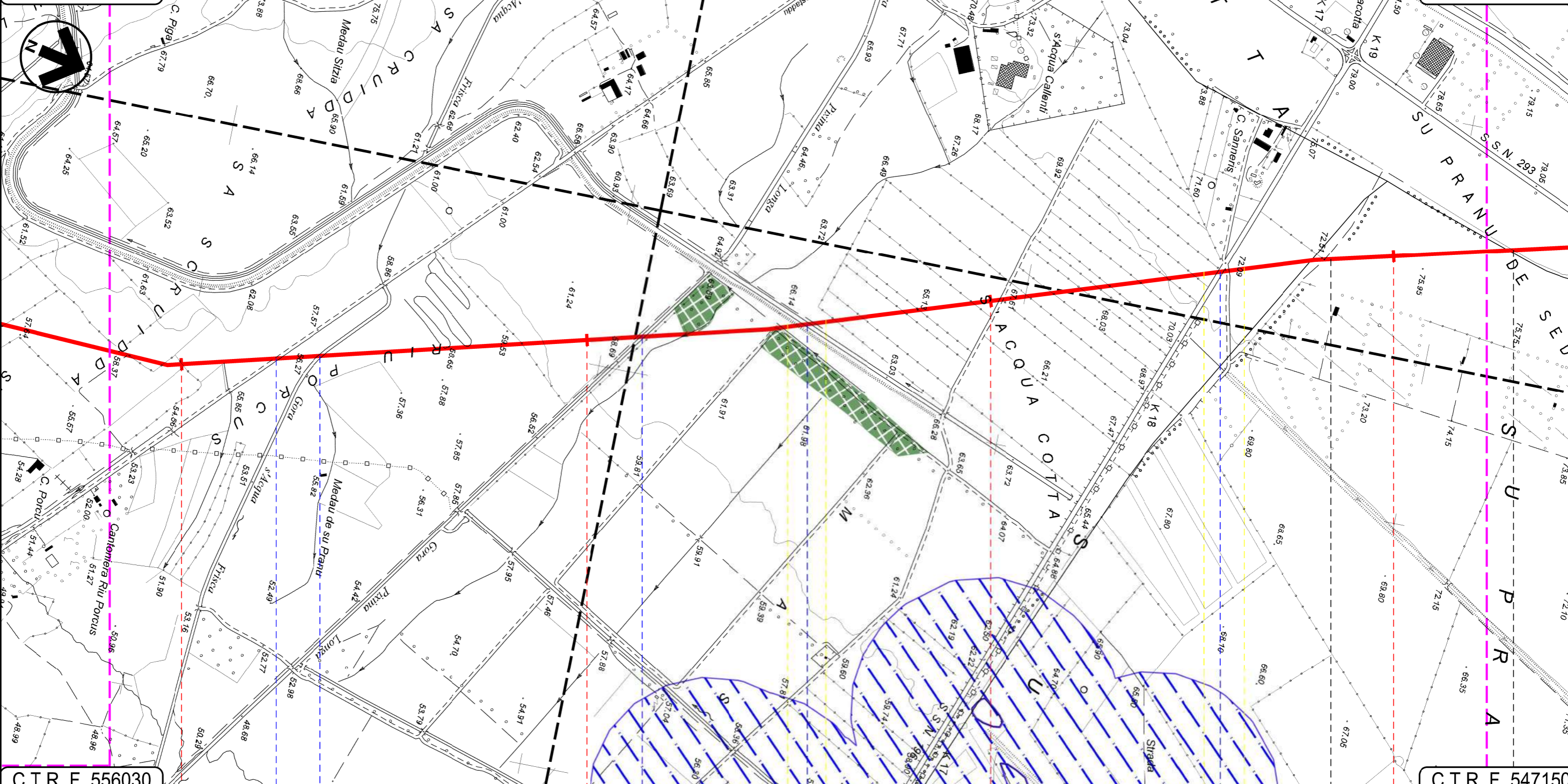
METANIZZAZIONE SARDEGNA  
MET. CAGLIARI - PALMAS ARBOREA  
DN 650 (26") DP 75 bar

STRUMENTI DI PIANIFICAZIONE PAESAGGISTICA

0	31/03/2017	EMISSIONE	F. CRISTOFARO	C. CASATI	V. FORLIVESTI G. GIOVANNINI	Foglio 12 di 28
INDICE	DATA	REVISIONI	ELABORATO	VERIFICATO	APPROVATO	Scala 1:10000
					PG-SPP-101	
Rif TPIDL 073670-010-DW-3252-113 TECHNIP ITALY DIREZIONE LAVORI S.p.A.					Comm.	

C.T.R. F. 556020

C.T.R. F. 547140



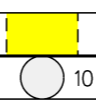
C.T.R. F. 556030

C.T.R. F. 547150

36 VILLASOR 37 38 SERRAMANNA 39 VILLACIDRO

SUD SARDEGNA

Strada Com.le Castaddu ● Gora s'Acqua Frisca ● Gora Pixina Longa ● Canale Consortile ● S.S. 196 ●



INTE

C. 172500 FrM

Progetto:

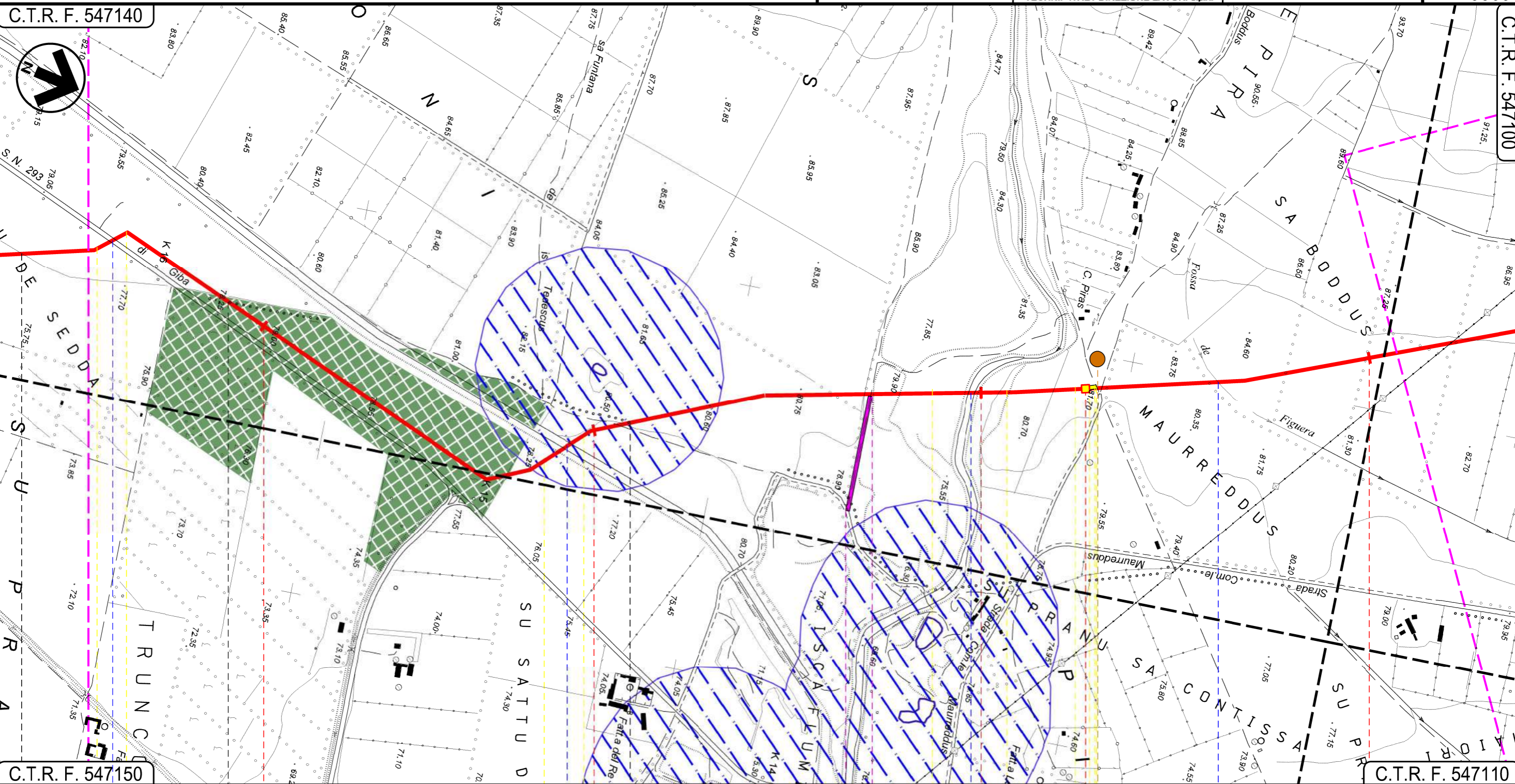
METANIZZAZIONE SARDEGNA  
MET. CAGLIARI - PALMAS ARBOREA  
DN 650 (26") DP 75 bar

STRUMENTI DI PIANIFICAZIONE PAESAGGISTICA

0	31/03/2017	EMISSIONE	F. CRISTOFARO	C. CASATI	V. FORLIVESI G. GIOVANNINI
INDICE	DATA	REVISIONI	ELABORATO	VERIFICATO	APPROVATO
 <b>SNAM RETE GAS</b>			 <b>TechnipFMC</b> Rif TPIDL 073670-010-DW-3252-113 TECHNIP ITALY DIREZIONE LAVORI S.p.A.		
PG-SPP-101					Comm.

Foglio  
**13**  
di 28  
Scala  
**1:10000**

C.T.R. F. 547140



C.T.R. F. 547150

C.T.R. F. 547110

●	SERRAMANNA	●	VILLACIDRO	SERRAMANNA	VILLACIDRO
SUD SARDEGNA					
S.S. 293 di Giba	●	Canale Trudu	●	Torrente Leni	●
					●
					P7
					11
					12
					13

INTE

C. 172500 FrM

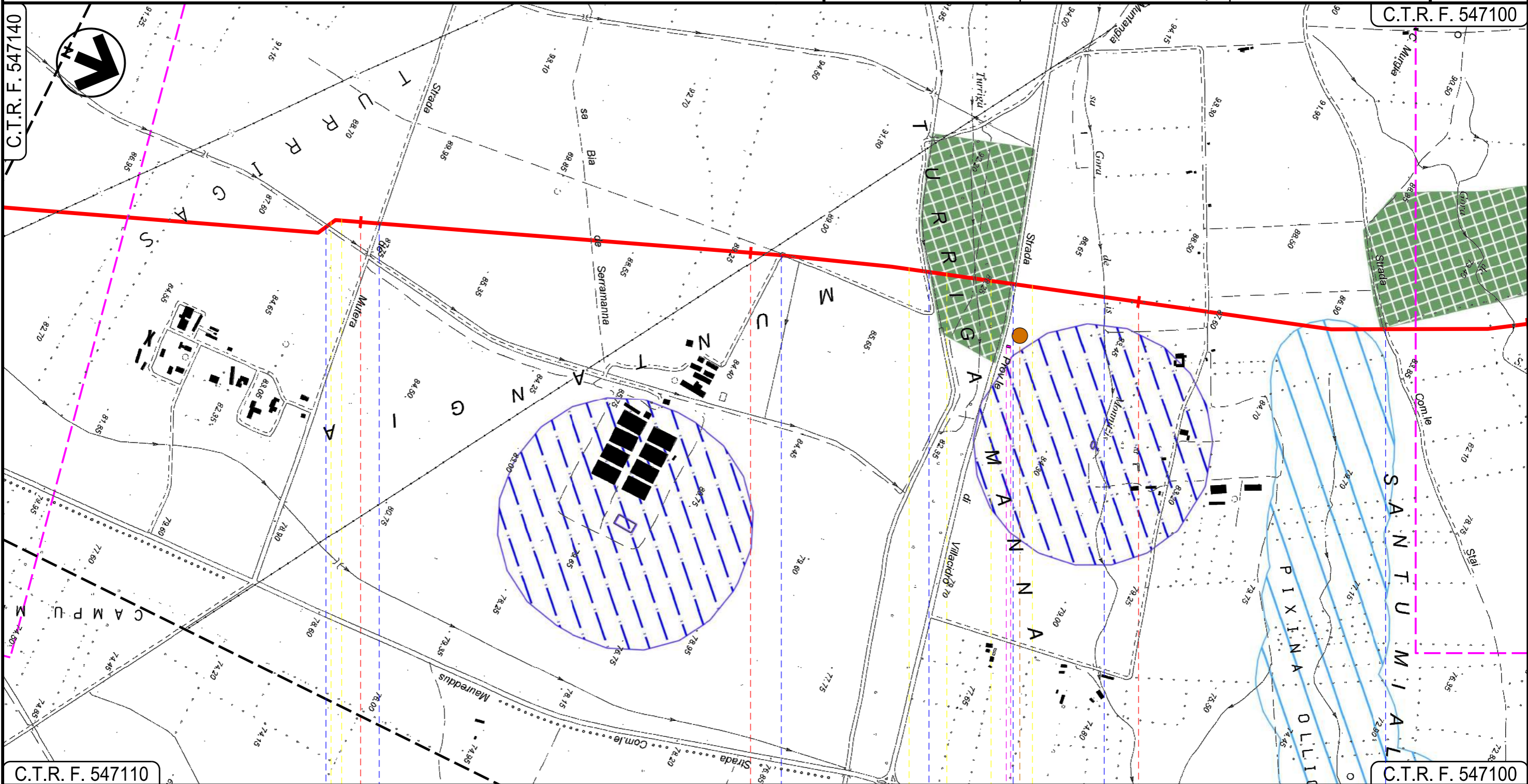
Progetto:

METANIZZAZIONE SARDEGNA  
MET. CAGLIARI - PALMAS ARBOREA  
DN 650 (26") DP 75 bar

STRUMENTI DI PIANIFICAZIONE PAESAGGISTICA

0	31/03/2017	EMISSIONE	F. CRISTOFARO	C. CASATI	V. FORLIVESI G. GIOVANNINI
INDICE	DATA	REVISIONI	ELABORATO	VERIFICATO	APPROVATO
 <b>SNAM RETE GAS</b>			 <b>TechnipFMC</b> Rif TPIDL: 073670-010-DW-3252-113 TECHNIP ITALY DIREZIONE LAVORI Sp.A.		
PG-SPP-101					Foglio 14 di 28
Comm.					Scala 1:10000

C.T.R. F. 547100



C.T.R. F. 547110








C.T.R. F. 547100

44

45

46

VILLACIDRO  
SUD SARDEGNA

 Canale Consortile
  Strada de Mutera
  Strada Consortile
  Gora de Turriga
  S.P.n.60 Villacidro
  Fosso sa Gora de is Monnizis
  Strada Com.le Stai

P8

14

15

16

INTE

Progetto:

METANIZZAZIONE SARDEGNA  
MET. CAGLIARI – PALMAS ARBOREA  
DN 650 (26") DP 75 bar

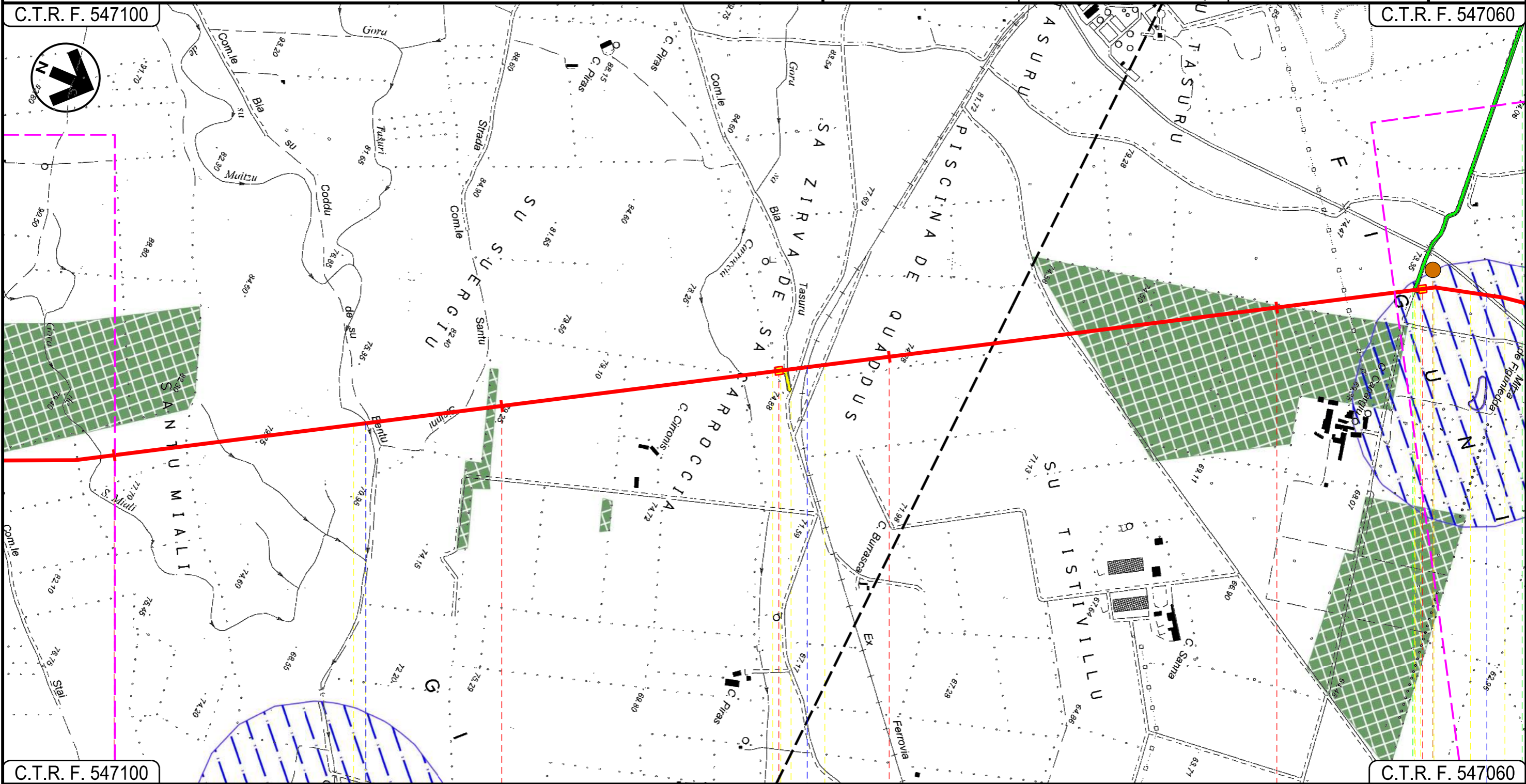
STRUMENTI DI PIANIFICAZIONE PAESAGGISTICA

0	31/03/2017	EMISSIONE	F. CRISTOFARO	C. CASATI	V. FORLIVESTI G. GIOVANNINI
INDICE	DATA	REVISIONI	ELABORATO	VERIFICATO	APPROVATO
 <b>SNAM RETE GAS</b>			 <b>TechnipFMC</b> Rif TPIDL: 073670-010-DW-3252-113 TECHNIP ITALY DIREZIONE LAVORI S.p.A.		
				PG-SPP-101	
				Comm.	

Foglio  
15  
di 28  
Scala  
1:10000

C.T.R. F. 547100

C.T.R. F. 547060



C.T.R. F. 547100

C.T.R. F. 547060

47

48

49

50

VILLACIDRO  
SUD SARDEGNA

P.I.D.I. N 8

P.I.D.I. N 9

Gora de su Maitzu

F.S. Villacidro-Isili

Torrente Seddamus

P9

17

Progetto:

METANIZZAZIONE SARDEGNA  
MET. CAGLIARI - PALMAS ARBOREA  
DN 650 (26") DP 75 bar

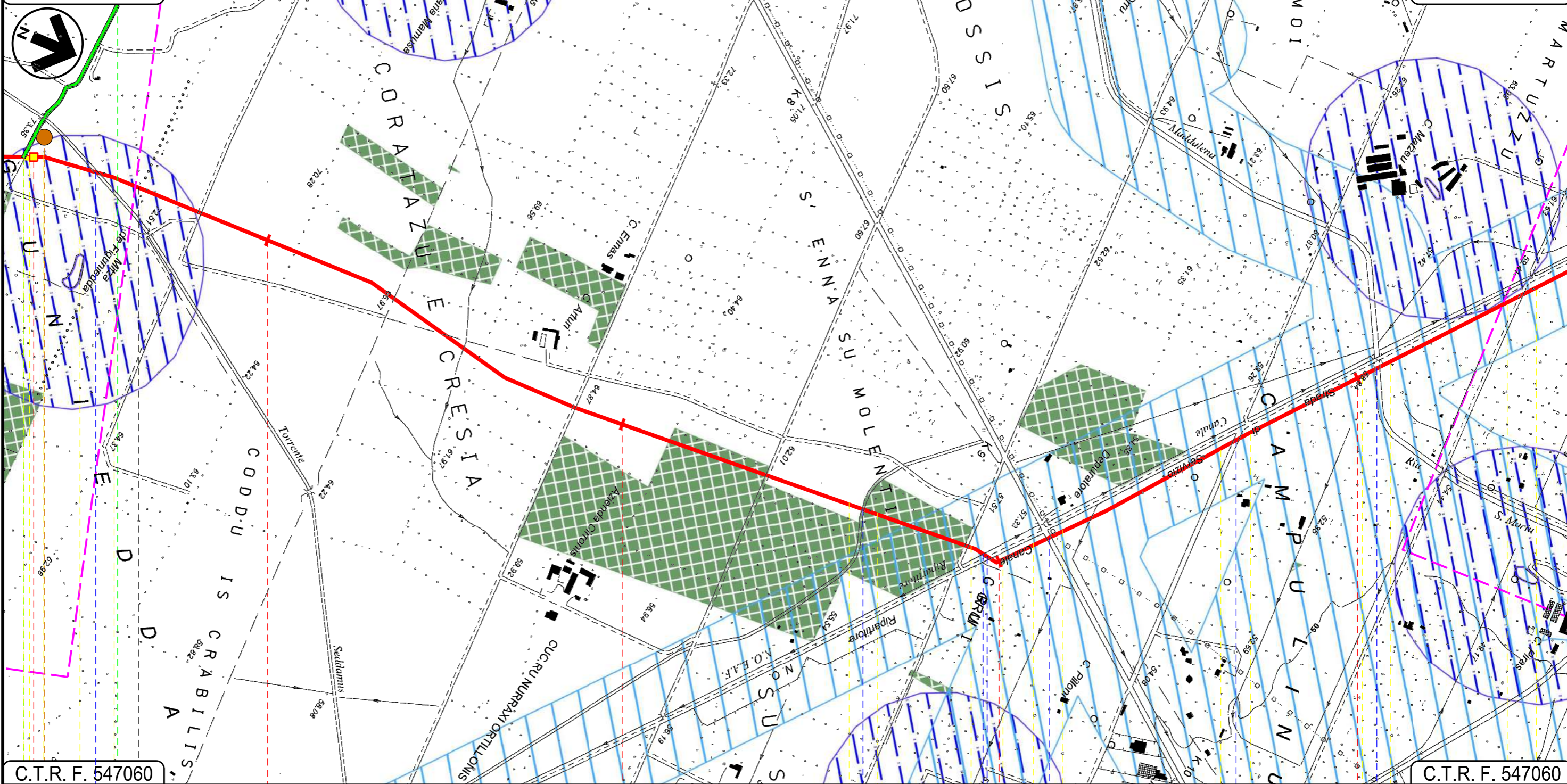
STRUMENTI DI PIANIFICAZIONE PAESAGGISTICA

0	31/03/2017	EMISSIONE	F. CRISTOFARO	C. CASATI	V. FORLIVESI G. GIOVANNINI
INDICE	DATA	REVISIONI	ELABORATO	VERIFICATO	APPROVATO
 <b>SNAM RETE GAS</b>			 <b>TechnipFMC</b> Rif TPIDL: 073670-010-DW-3252-113 TECHNIP ITALY DIREZIONE LAVORI Sp.A.		
PG-SPP-101					Comm.

Foglio  
**16**  
di 28  
Scala  
**1:10000**

C.T.R. F. 547060


C.T.R. F. 547060



C.T.R. F. 547060

C.T.R. F. 547060

VILLACIDRO | 51 | 52 | 53 | 54 | SAN GAVINO MONREALE  
SUD SARDEGNA





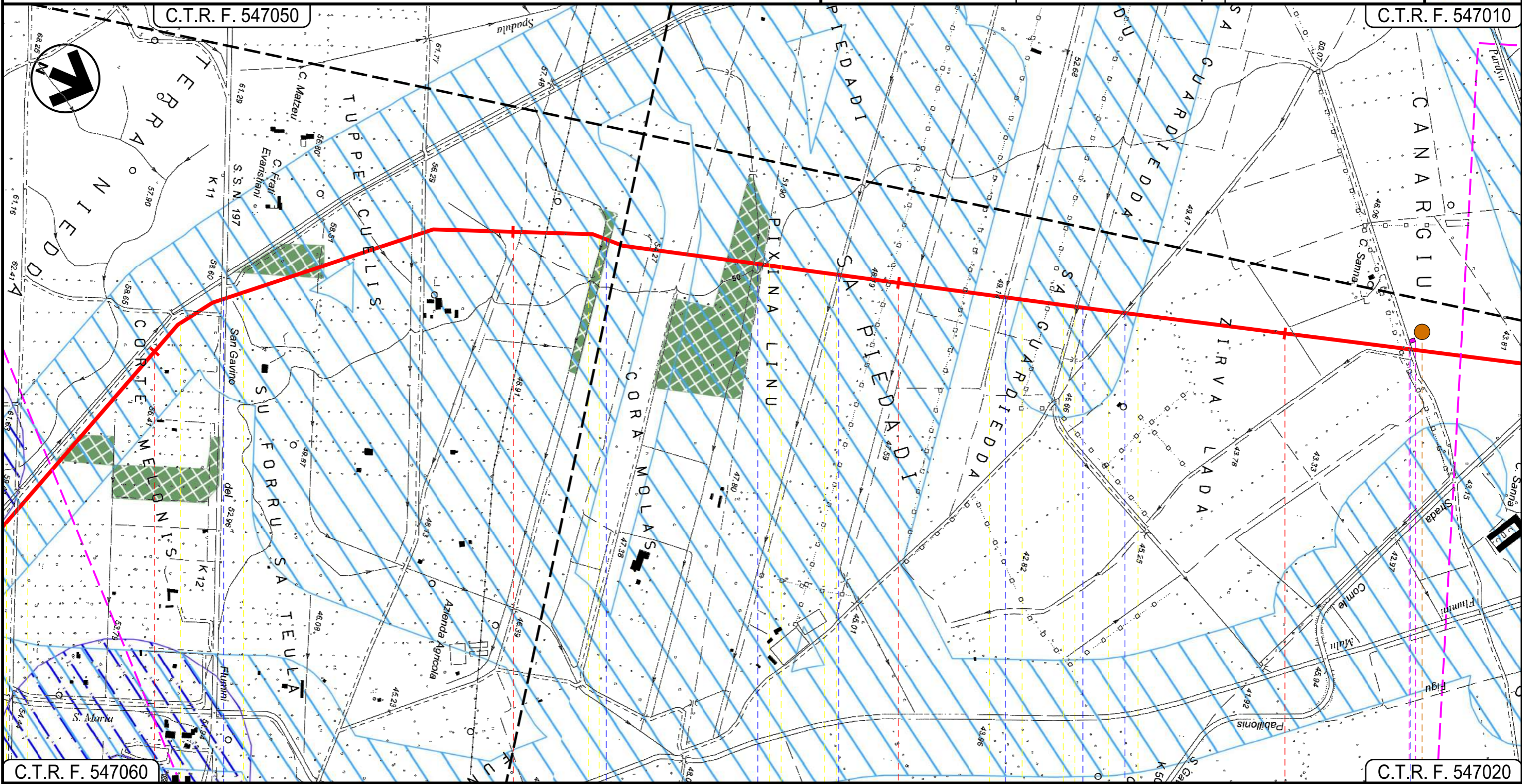
Progetto:

METANIZZAZIONE SARDEGNA  
MET. CAGLIARI - PALMAS ARBOREA  
DN 650 (26") DP 75 bar

STRUMENTI DI PIANIFICAZIONE PAESAGGISTICA

0	31/03/2017	EMISSIONE	F. CRISTOFARO	C. CASATI	V. FORLIVESI G. GIOVANNINI
INDICE	DATA	REVISIONI	ELABORATO	VERIFICATO	APPROVATO
 <b>SNAM RETE GAS</b>			 <b>TechnipFMC</b> Rif TPIDL: 073670-010-DW-3252-113 TECHNIP ITALY DIREZIONE LAVORI S.p.A.		
PG-SPP-101					Comm.

Foglio  
17  
di 28  
Scala  
1:10000



SAN GAVINO MONREALE  
SUD SARDEGNA

S.S. 197

Canale

Fosso

Fosso

Fosso

Fosso

Strada asfaltata

P10

18

19

20

21

22

23

INTE

Progetto:

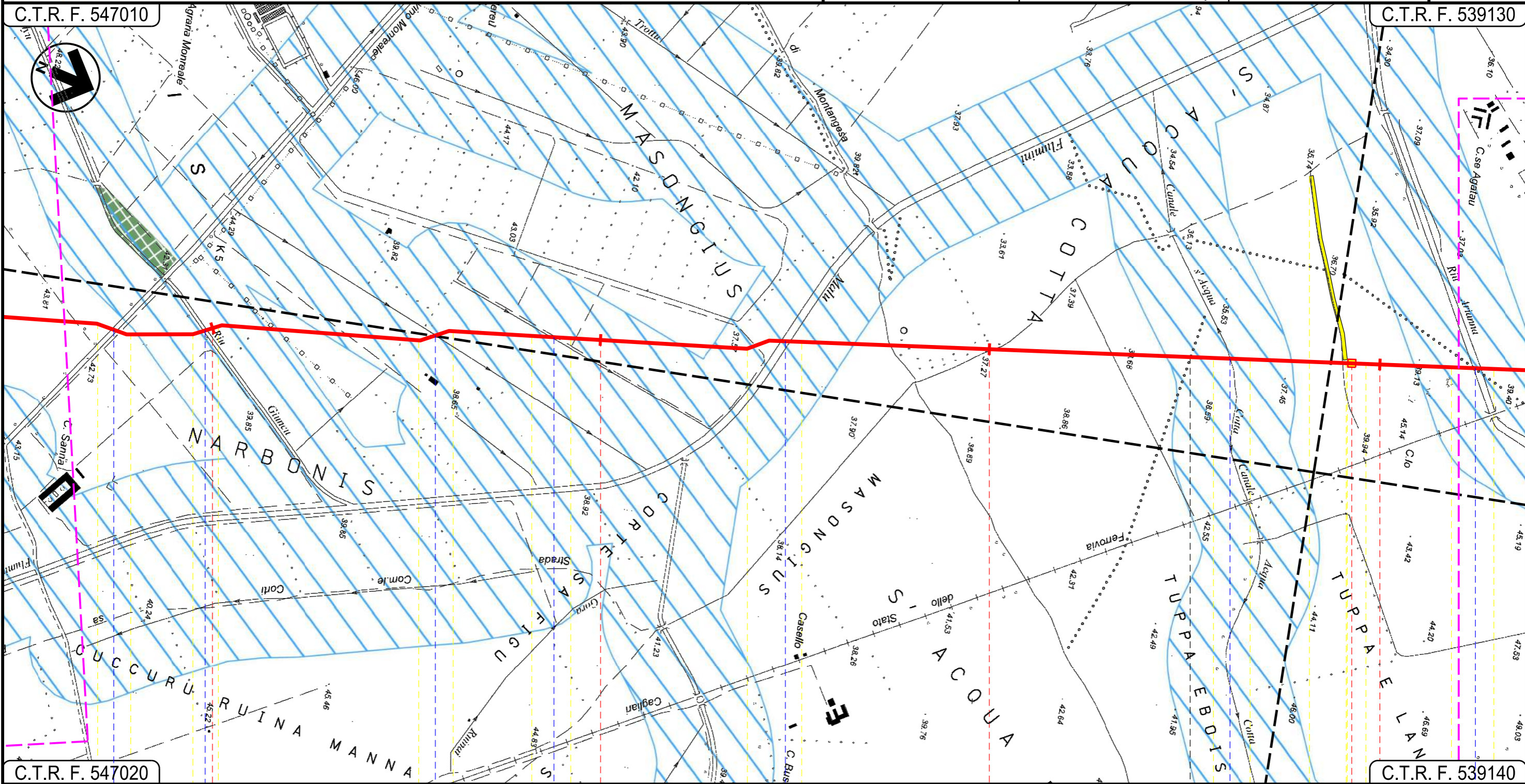
METANIZZAZIONE SARDEGNA  
MET. CAGLIARI - PALMAS ARBOREA  
DN 650 (26") DP 75 bar

STRUMENTI DI PIANIFICAZIONE PAESAGGISTICA

0	31/03/2017	EMISSIONE	F. CRISTOFARO	C. CASATI	V. FORLIVESI G. GIOVANNINI
INDICE	DATA	REVISIONI	ELABORATO	VERIFICATO	APPROVATO
 <b>SNAM RETE GAS</b>			 <b>TechnipFMC</b> Rif TPIDL: 073670-010-DW-3252-113 TECHNIP ITALY DIREZIONE LAVORI S.p.A.		
PG-SPP-101					Foglio 18 di 28
Comm.					Scala 1:10000

C.T.R. F. 547010

C.T.R. F. 539130



C.T.R. F. 547020

C.T.R. F. 539140

59

60

61

62

SAN GAVINO MONREALE  
SUD SARDEGNA

SARDARA

Strada Comunale  
Pabillonis-San Gavino Monreale

Riu Giuncu

Fosso

Flumini Malu

Canale s'Acqua Cotta

P.I.L. N 10

Riu Arianna

24

25

26

27

28

INTE

Progetto:

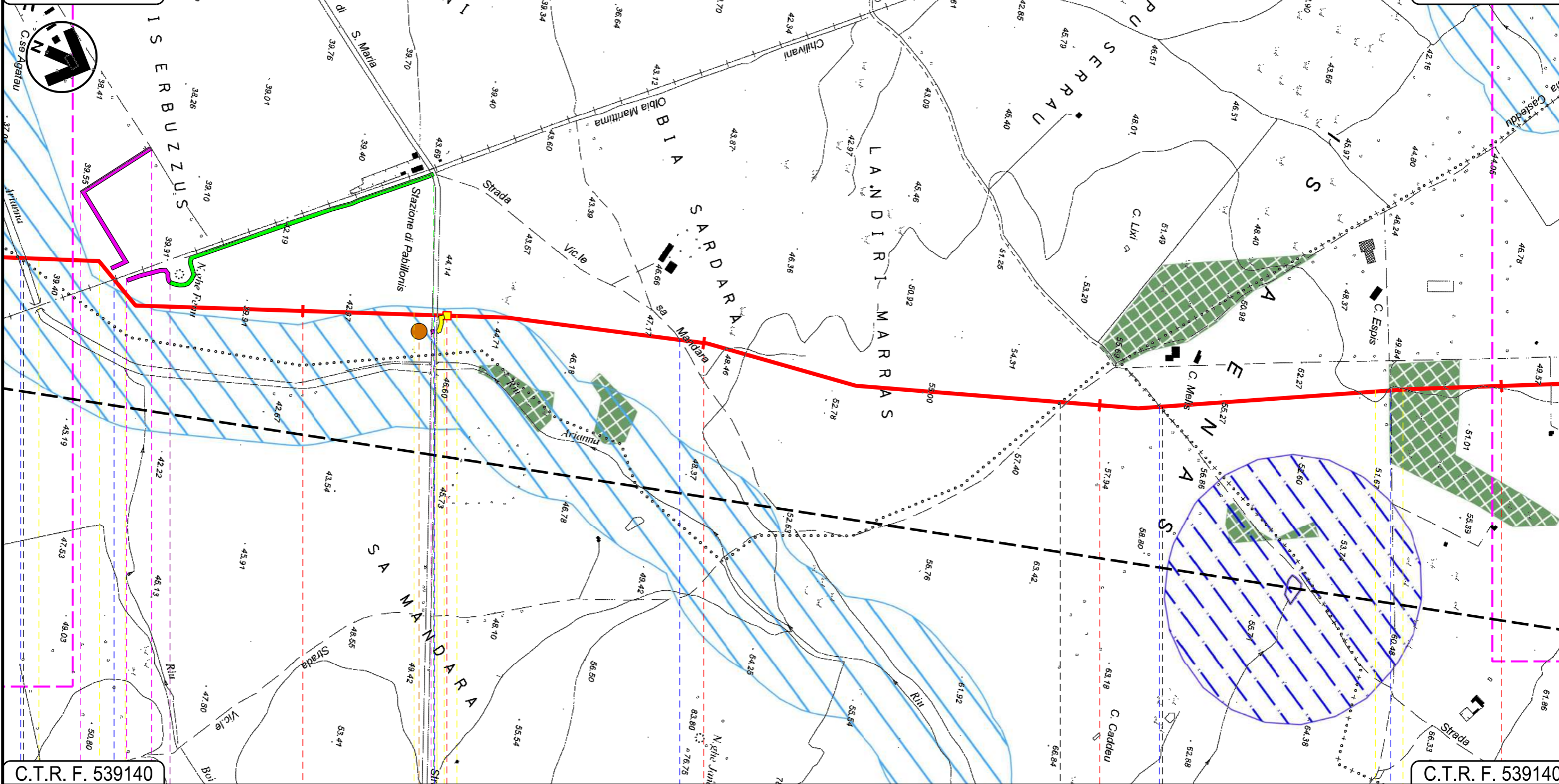
METANIZZAZIONE SARDEGNA  
MET. CAGLIARI - PALMAS ARBOREA  
DN 650 (26") DP 75 bar

STRUMENTI DI PIANIFICAZIONE PAESAGGISTICA

0	31/03/2017	EMISSIONE	F. CRISTOFARO	C. CASATI	V. FORLIVESTI G. GIOVANNINI	Foglio 19 di 28
INDICE	DATA	REVISIONI	ELABORATO	VERIFICATO	APPROVATO	Scala 1:10000
					PG-SPP-101	
			Rif TPIDL: 073670-010-DW-3252-113 TECHNIP ITALY DIREZIONE LAVORI Sp.A.		Comm.	

C.T.R. F. 539130


C.T.R. F. 539130



C.T.R. F. 539140

C.T.R. F. 539140

63	64	65	66
SARDARA	PABILLONIS SUD SARDEGNA	SARDARA	MOGORO ORISTANO



Progetto:

METANIZZAZIONE SARDEGNA  
MET. CAGLIARI – PALMAS ARBOREA  
DN 650 (26") DP 75 bar

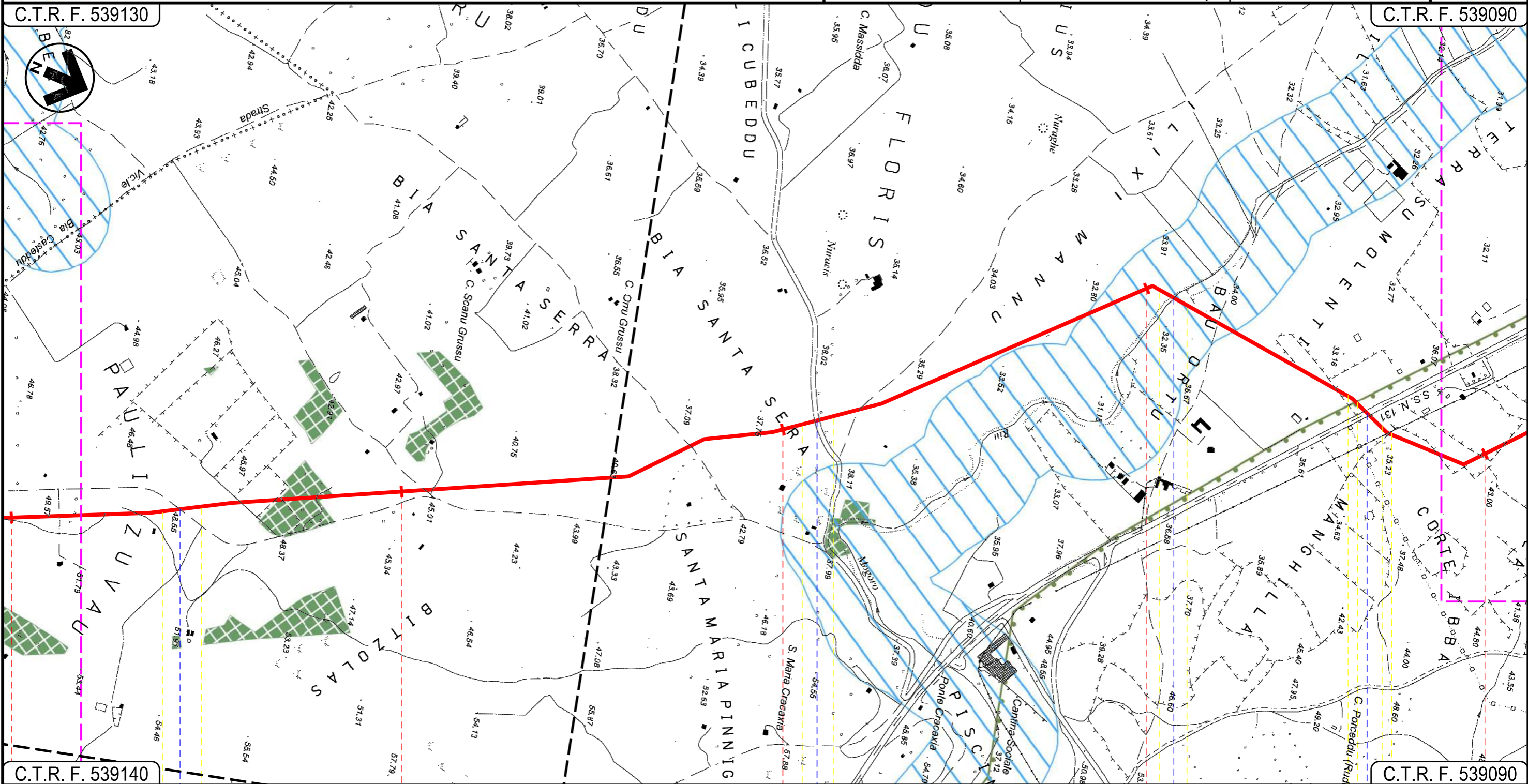
STRUMENTI DI PIANIFICAZIONE PAESAGGISTICA

0	31/03/2017	EMISSIONE	F. CRISTOFARO	C. CASATI	V.FORLIVESI G.GIOVANNINI
INDICE	DATA	REVISIONI	ELABORATO	VERIFICATO	APPROVATO
 <b>SNAM RETE GAS</b>			 <b>TechnipFMC</b> Rif TPIDL: 073670-010-DW-3252-113 TECHNIP ITALY DIREZIONE LAVORI S.p.A.		
				PG-SPP-101	
				Comm.	

Foglio  
**20**  
di 28  
Scala  
1:10000

C.T.R. F. 539130

C.T.R. F. 539090



C.T.R. F. 539140

C.T.R. F. 539090

66 67 68 69 70

MOGORO  
ORISTANO

Strada Asfaltata

S.P. 98

Riu Mogoro

S.S. 131

29

Progetto:

METANIZZAZIONE SARDEGNA  
MET. CAGLIARI – PALMAS ARBOREA  
DN 650 (26") DP 75 bar

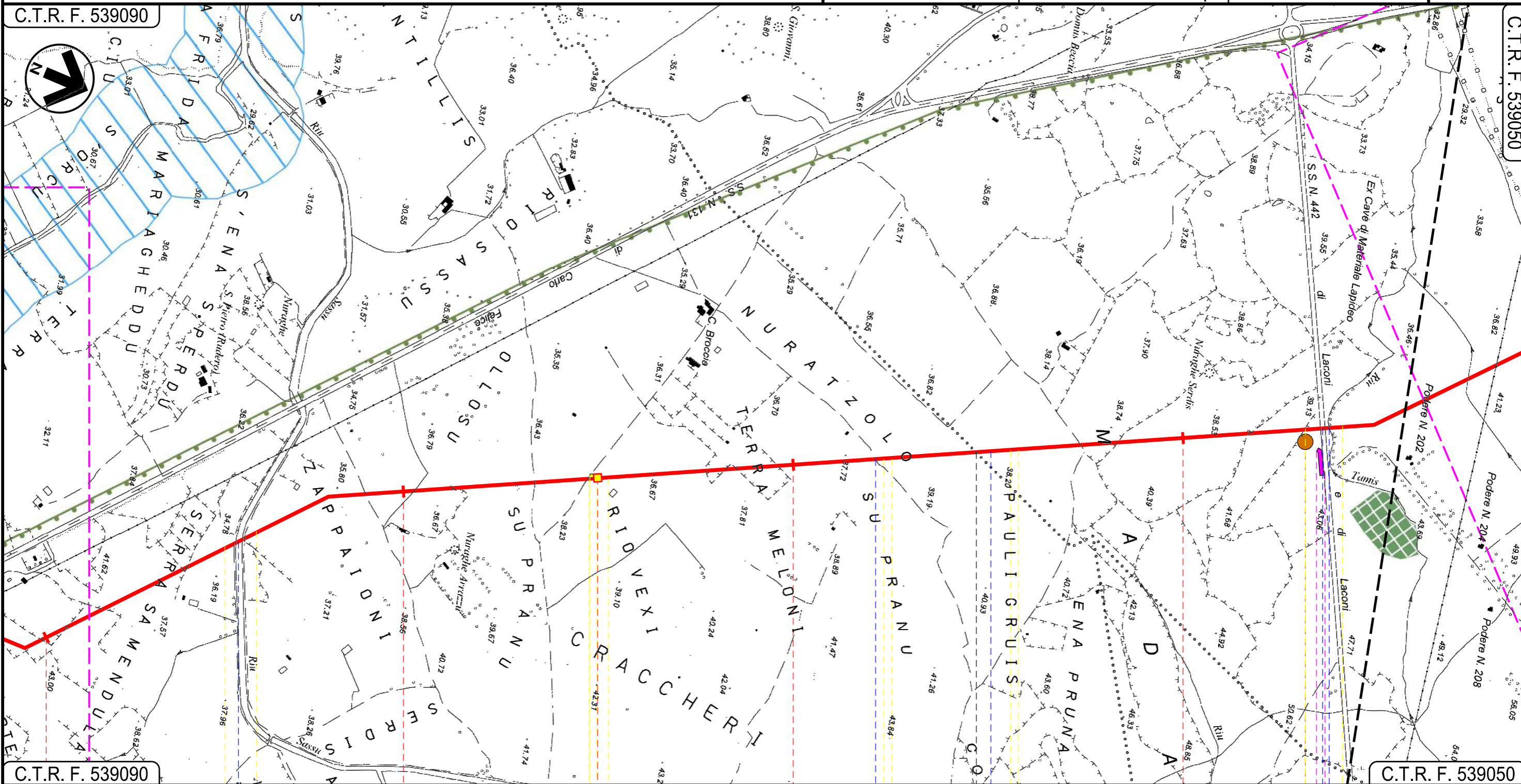
STRUMENTI DI PIANIFICAZIONE PAESAGGISTICA

0	31/03/2017	EMISSIONE	F. CRISTOFARO	C. CASATI	V. FORLIVESTI G. GIOVANNINI
INDICE	DATA	REVISIONI	ELABORATO	VERIFICATO	APPROVATO
 <b>SNAM RETE GAS</b>			 <b>TechnipFMC</b> Rif TPIDL: 073670-010-DW-3252-113 TECHNIP ITALY DIREZIONE LAVORI S.p.A.		
				PG-SPP-101	
				Comm.	

Foglio  
21  
di 28  
Scala  
1:10000

C.T.R. F. 539090

C.T.R. F. 539050



C.T.R. F. 539090

C.T.R. F. 539050

70

71

72

73

MOGORO  
ORISTANO

URAS

P.I.D.I. N 12

Riu Sassu

Fosso

Fosso

S.S. N. 442

Riu Tamis

P12

30

31

Progetto:

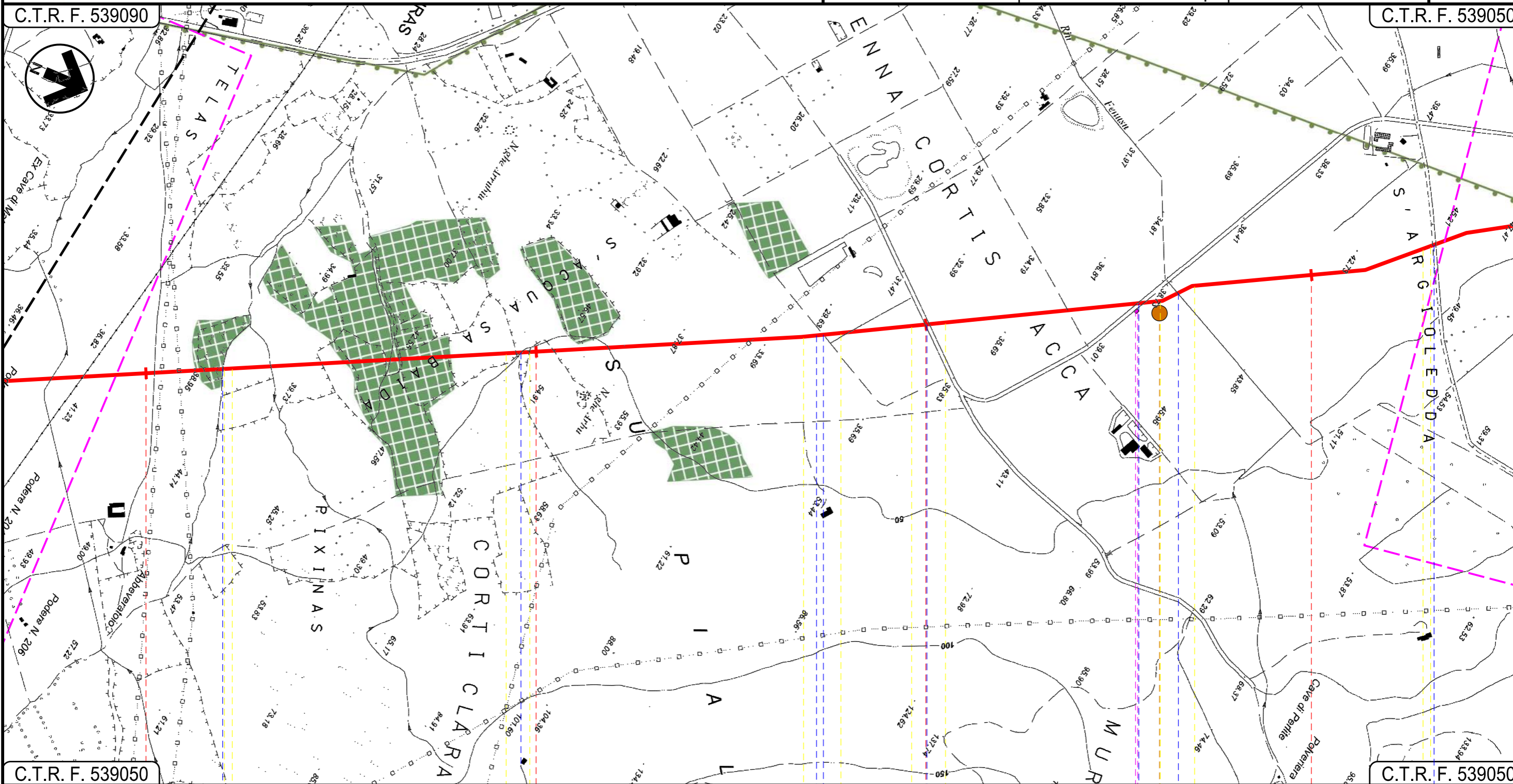
METANIZZAZIONE SARDEGNA  
MET. CAGLIARI - PALMAS ARBOREA  
DN 650 (26") DP 75 bar

STRUMENTI DI PIANIFICAZIONE PAESAGGISTICA

0	31/03/2017	EMISSIONE	F. CRISTOFARO	C. CASATI	V. FORLIVESTI G. GIOVANNINI	Foglio 22 di 28
INDICE	DATA	REVISIONI	ELABORATO	VERIFICATO	APPROVATO	Scala 1:10000
 <b>SNAM RETE GAS</b>			 <b>TechnipFMC</b> Rif TPIDL: 073670-010-DW-3252-113 TECHNIP ITALY DIREZIONE LAVORI S.p.A.		PG-SPP-101	Comm.

C.T.R. F. 539090

C.T.R. F. 539050



C.T.R. F. 539050

C.T.R. F. 539050

74

75

76

77

URAS  
ORISTANO


 Fosso      Fosso      Canale cls      Strada bianca      Strada di Bonifica n.7      Riu Fenusu      Strada di Bonifica n.7

P13

32

INTE

Progetto:

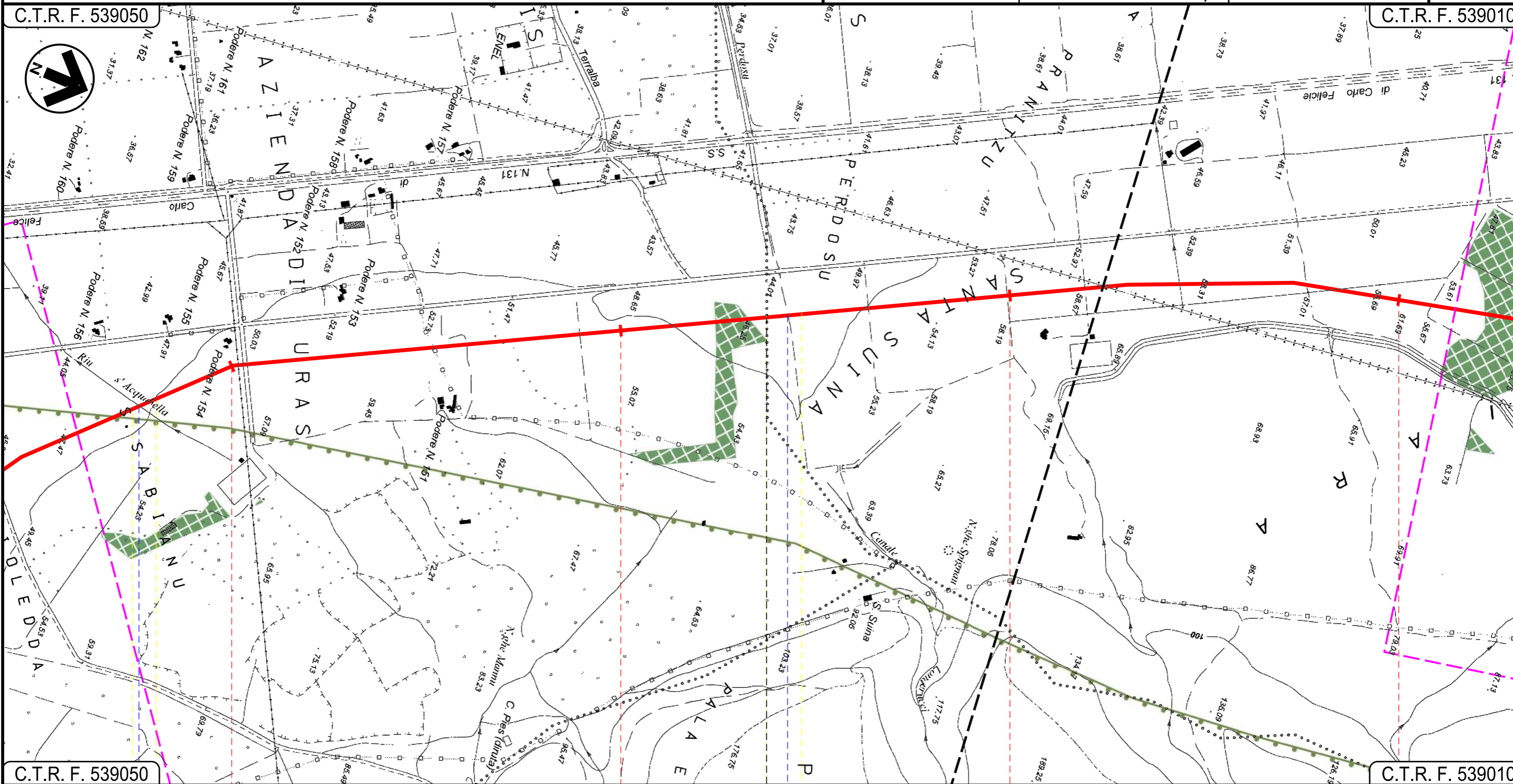
METANIZZAZIONE SARDEGNA  
MET. CAGLIARI - PALMAS ARBOREA  
DN 650 (26") DP 75 bar

STRUMENTI DI PIANIFICAZIONE PAESAGGISTICA

0	31/03/2017	EMISSIONE	F. CRISTOFARO	C. CASATI	V. FORLIVESTI G. GIOVANNINI	Foglio <b>23</b> di 28
INDICE	DATA	REVISIONI	ELABORATO	VERIFICATO	APPROVATO	Scala 1:10000
					PG-SPP-101	
			Rif TPIDL: 073670-010-DW-3252-113 TECHNIP ITALY DIREZIONE LAVORI S.p.A.		Comm.	

C.T.R. F. 539050

C.T.R. F. 539010



C.T.R. F. 539050

C.T.R. F. 539010

78 79 80 81

URAS

ORISTANO

MARRUBIU

Riu s'Acquabella

Riu Perdosu

33

INTE

Progetto:

METANIZZAZIONE SARDEGNA  
MET. CAGLIARI - PALMAS ARBOREA  
DN 650 (26") DP 75 bar

STRUMENTI DI PIANIFICAZIONE PAESAGGISTICA

0	31/03/2017	EMISSIONE	F. CRISTOFARO	C. CASATI	V. FORLIVESTI G. GIOVANNINI
INDICE	DATA	REVISIONI	ELABORATO	VERIFICATO	APPROVATO
 <b>SNAM RETE GAS</b>			 <b>TechnipFMC</b> Rif TPIDL: 073670-010-DW-3252-113 TECHNIP ITALY DIREZIONE LAVORI Sp.A.		
PG-SPP-101					Comm.

Foglio  
**24**  
di 28  
Scala  
**1:10000**

C.T.R. F. 538040

C.T.R. F. 538040



C.T.R. F. 539010

C.T.R. F. 539010

82

83

84

85

MARRUBIU  
ORISTANO

P.I.L. N 13

S.P. N. 68  Strada Consortile

 Strada Com.le "Is Bangius"



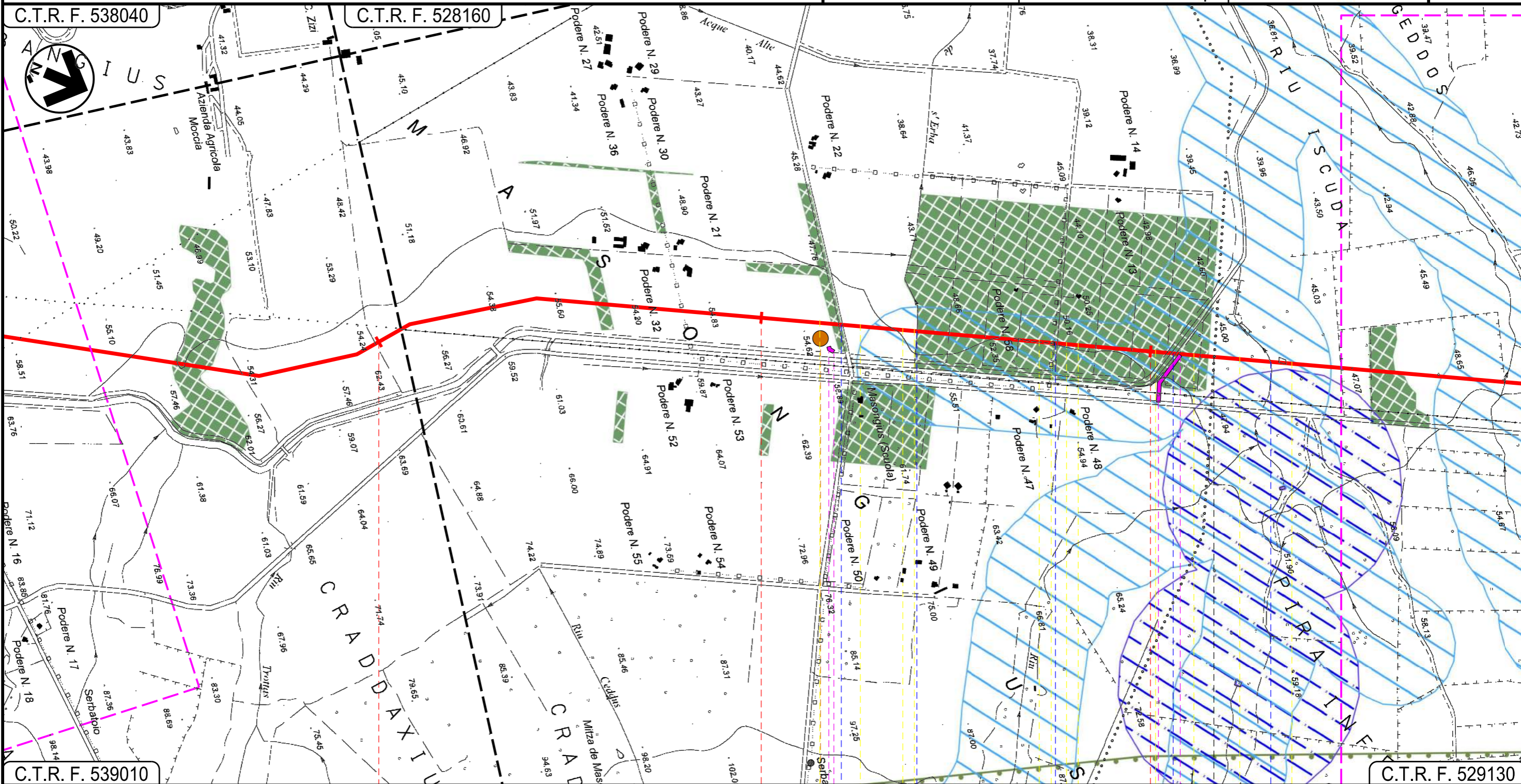
Progetto:

METANIZZAZIONE SARDEGNA  
MET. CAGLIARI - PALMAS ARBOREA  
DN 650 (26") DP 75 bar

STRUMENTI DI PIANIFICAZIONE PAESAGGISTICA

0	31/03/2017	EMISSIONE	F. CRISTOFARO	C. CASATI	V. FORLIVESTI G. GIOVANNINI
INDICE	DATA	REVISIONI	ELABORATO	VERIFICATO	APPROVATO
 <b>SNAM RETE GAS</b>			 <b>TechnipFMC</b> Rif TPIDL: 073670-010-DW-3252-113 TECHNIP ITALY DIREZIONE LAVORI Sp.A.		
PG-SPP-101					Comm.






Foglio  
**25**  
di 28  
Scala  
**1:10000**



C.T.R. F. 538040      C.T.R. F. 528160      C.T.R. F. 539010      C.T.R. F. 529130

86      87      88

MARRUBIU ORISTANO      SANTA GIUSTA

-  Strada Asfaltata
-  Riu de s'Erba
-  Strada Sterrata
-  Canale Colatore Consortile
-  Riu Siurru



Progetto:

METANIZZAZIONE SARDEGNA  
MET. CAGLIARI - PALMAS ARBOREA  
DN 650 (26") DP 75 bar

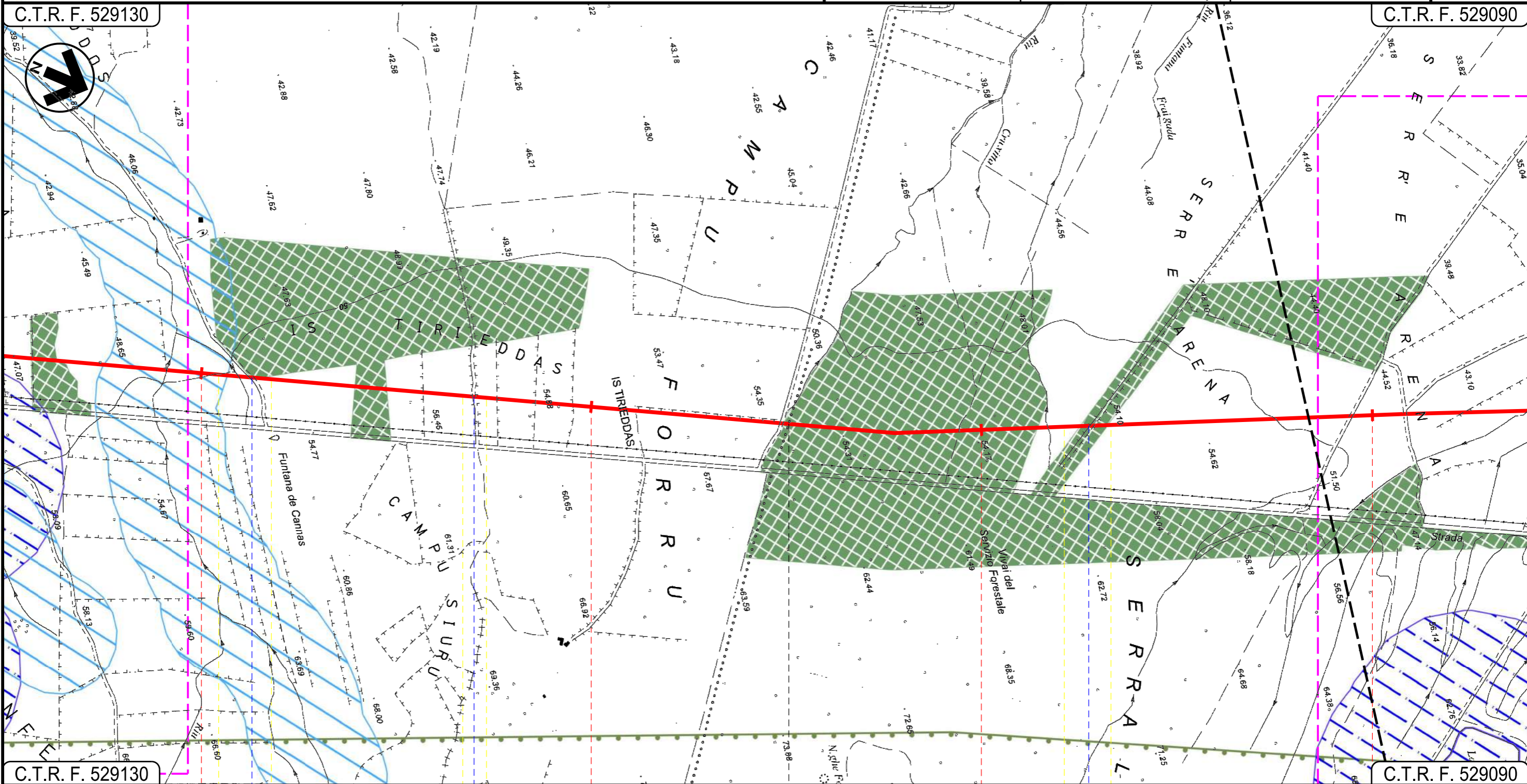
STRUMENTI DI PIANIFICAZIONE PAESAGGISTICA

0	31/03/2017	EMISSIONE	F. CRISTOFARO	C. CASATI	V. FORLIVESTI G. GIOVANNINI
INDICE	DATA	REVISIONI	ELABORATO	VERIFICATO	APPROVATO
 <b>SNAM RETE GAS</b>			 <b>TechnipFMC</b> Rif TPIDL: 073670-010-DW-3252-113 TECHNIP ITALY DIREZIONE LAVORI Sp.A.		
			PG-SPP-101		
			Comm.		

Foglio  
**26**  
di 28  
Scala  
**1:10000**

C.T.R. F. 529130

C.T.R. F. 529090



C.T.R. F. 529130

C.T.R. F. 529090

89

90

91

92

SANTA GIUSTA

ORISTANO

PALMAS ARBOREA

Riu Fontana de Cannas

Strada Asfaltata

Strada Asfaltata

36

INTE

Progetto:

METANIZZAZIONE SARDEGNA  
MET. CAGLIARI - PALMAS ARBOREA  
DN 650 (26") DP 75 bar

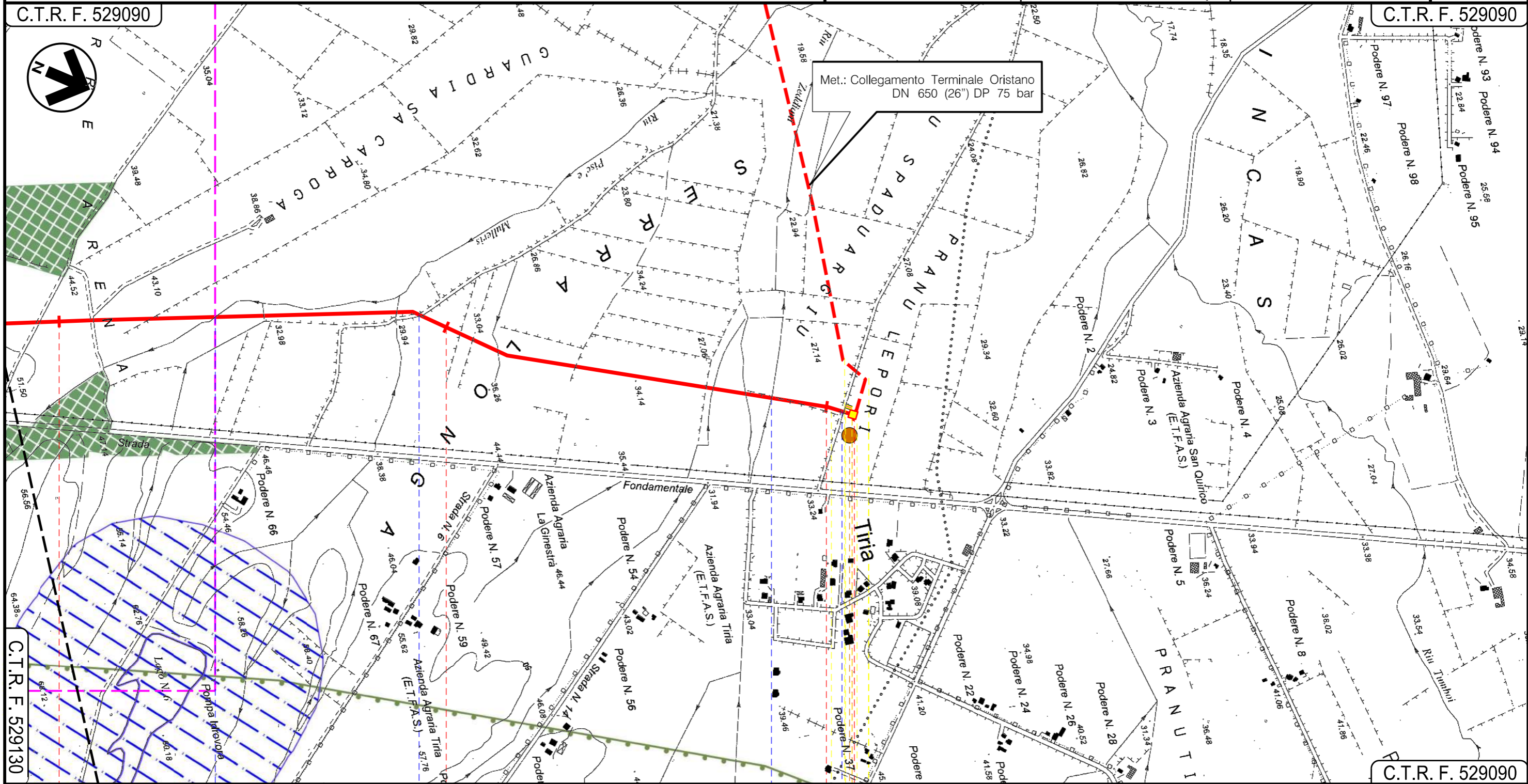
STRUMENTI DI PIANIFICAZIONE PAESAGGISTICA

0	31/03/2017	EMISSIONE	F. CRISTOFARO	C. CASATI	V. FORLIVESI G. GIOVANNINI
INDICE	DATA	REVISIONI	ELABORATO	VERIFICATO	APPROVATO
 <b>SNAM RETE GAS</b>			 <b>TechnipFMC</b> Rif TPIDL: 073670-010-DW-3252-113 TECHNIP ITALY DIREZIONE LAVORI Sp.A.		
			PG-SPP-101		
			Comm.		

Foglio  
**27**  
di 28  
Scala  
**1:10000**

C.T.R. F. 529090

C.T.R. F. 529090



92

93

94 94+100,00

C.T.R. F. 529090

PALMAS ARBOREA  
ORISTANO

P.I.D.I.N 14

● Riu Pisc'e Mulleris

● Strada sterrata

● Riu Zeddiani

● Strada Com.le "Pixiarbili"

P15

37

LEGENDA

SIMBOLOGIA CARTOGRAFICA

- Metanodotto in progetto
- Altri metanodotti in progetto
- Gallerie, Tunnel, Mini-Microtunnel, Raise Boring e T.O.C.
- Impianti di linea in progetto
- Aree impianti stacco-terminale in progetto
- Piazzola di stoccaggio tubazioni
- Strada di accesso all'impianto
- Adeguamento strade esistenti
- Strade di accesso provvisorio
- Punto di ripresa fotografico e numerazione
- Limite sovrapposizione fogli

SIMBOLOGIA MECCANICA

- Punto di intercettazione di linea (P.I.L.)
- Punto di intercettazione di derivazione importante (P.I.D.I.)
- Punto di intercettazione di derivazione semplice con stacco da P.I.L. (P.I.D.S.)
- Punto di intercettazione e derivazione semplice con stacco da Linea (P.I.D.S.)
- Punto di intercettazione con discaggio di allacciamento (P.I.D.A.)
- Punto predisposto per il discaggio di allacciamento (P.P.D.A.)
- Punto di sezionamento elettrico terminale (P.S.E.T.)
- Stazione predisposta per lancio e ricevimento PIG
- Impianto di riduzione/regolazione della pressione

STRUMENTI DI TUTELA E PIANIFICAZIONE PAESAGGISTICA  
 AREE TUTELATE PER LEGGE

- Perimetri delle aree vincolate ai sensi dell'art. 136, 137 e 157 del D. Lgs. 42/2004
- Art.142 Territori costieri fascia 300m
- Beni paesaggistici (Art.136)
- Beni paesaggistici 200m (Art.136)
- Art.142 Fascia di 150 dai fiumi
- Art.142 Lago, laguna, salina, invaso artificiale
- Art.142 Territori contermini ai laghi fascia 300m
- Art.142 Parco geom. ambientale storico
- Art.142 Foreste e boschi

Il presente disegno è di proprietà aziendale - La Società tutelera i propri diritti a termine di legge.

Progressiva chilometrica	N.
Comuni	
Province	
Impianti	TIPO - N.
Attraversamenti	TIPOLOGIA ATTRAVERSATA (SS n. **, corso d'acqua, ferrovia, ecc.)
Strade - Piste	ACCESSO IMPIANTI  ADEGUAMENTI STRADE  STRADE PROVVISORIE
Piazzole	N. PIAZ.  Pn
Fascia di lavoro	ALLARGATA
Opere civili	TRASVERSALI  LONGITUDINALI