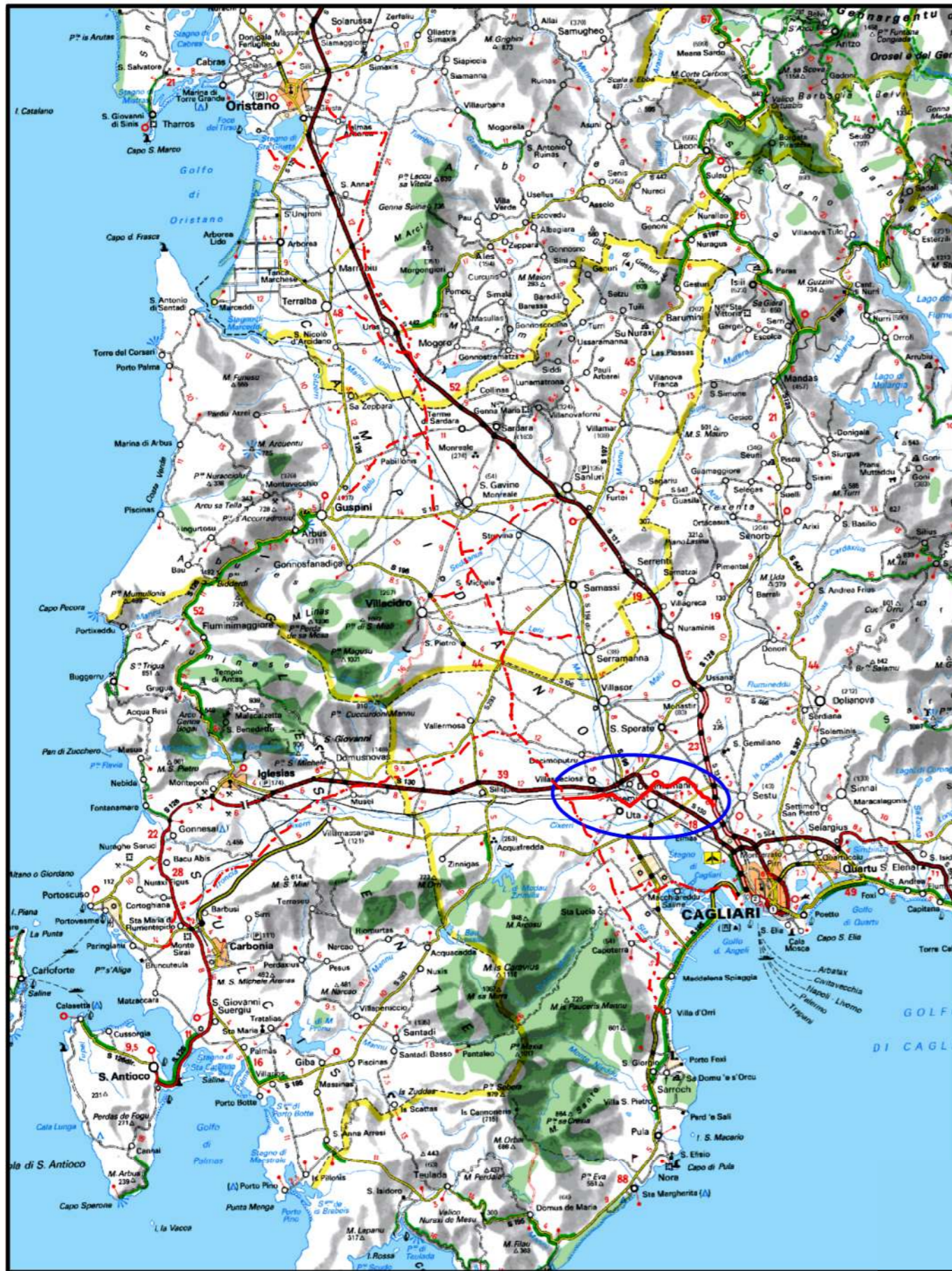


Il presente disegno e' di proprieta' aziendale - La Societa' tutelera' i propri diritti a termine di legge.



COROGRAFIA Scala 1:500.000

0	31/03/2017	EMISSIONE	J.PAPPALARDO	C.CASATI	V.FORLIVESI G.GIOVANNINI	
INDICE	DATA	REVISIONI		ELABORATO	VERIFICATO	APPROVATO
			PROGETTISTA			
			Dis. PG-SPP-402 Fg. 1 di 7			
Metanodotto: METANIZZAZIONE SARDEGNA METANODOTTO DERIVAZIONE PER MONSERRATO DN 250 (10") DP 75 bar			Comm. INDICE 0 Scala 1:10000			
STRUMENTI DI PIANIFICAZIONE PAESAGGISTICA			Sostituisce il Sostituito dal			

Progetto:

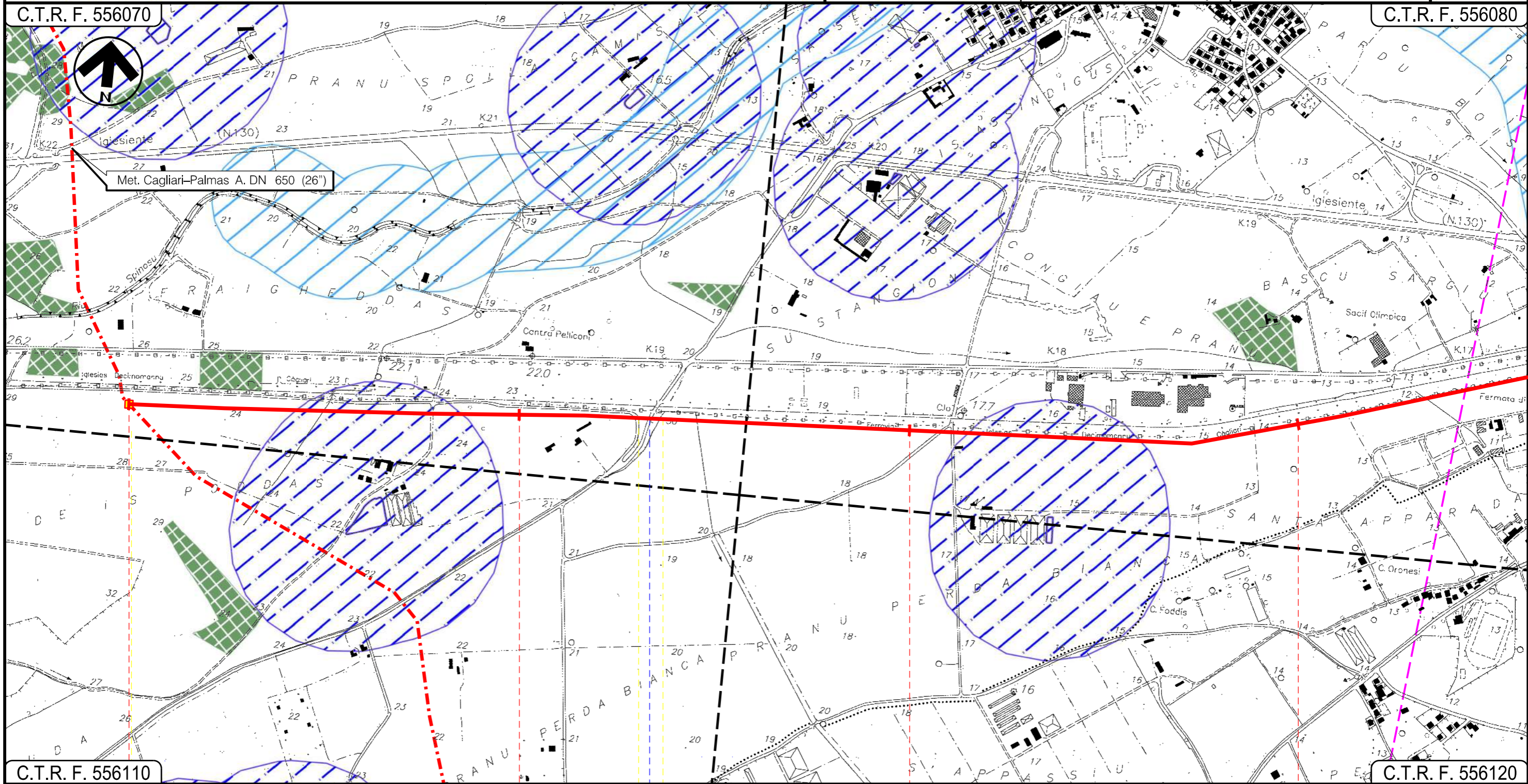
METANIZZAZIONE SARDEGNA
MET.:DER. PER MONSERRATO
DN 250 (10") DP 75 bar

STRUMENTI DI PIANIFICAZIONE PAESAGGISTICA

0	31/03/2017	EMISSIONE	J.PAPPALARDO	C. CASATI	V.FORLIVESI G.GIOVANNINI
INDICE	DATA	REVISIONI	ELABORATO	VERIFICATO	APPROVATO
 SNAM RETE GAS			 TechnipFMC Rif TPIDL: 073670-010-DW-3252-506 TECHNIP ITALY DIREZIONE LAVORI S.p.A.		
			PG-SPP-402		Comm.
					Foglio 2 di 7 Scala 1:10000

C.T.R. F. 556070

C.T.R. F. 556080



C.T.R. F. 556110

C.T.R. F. 556120

VILLASPECIOSA
SUD SARDEGNA

In prog. su Met. Cagliari
Palmas A.

P.I.D.I. n. 4

St. Asfaltato



Progetto:

METANIZZAZIONE SARDEGNA
MET.:DER. PER MONSERRATO
DN 250 (10") DP 75 bar

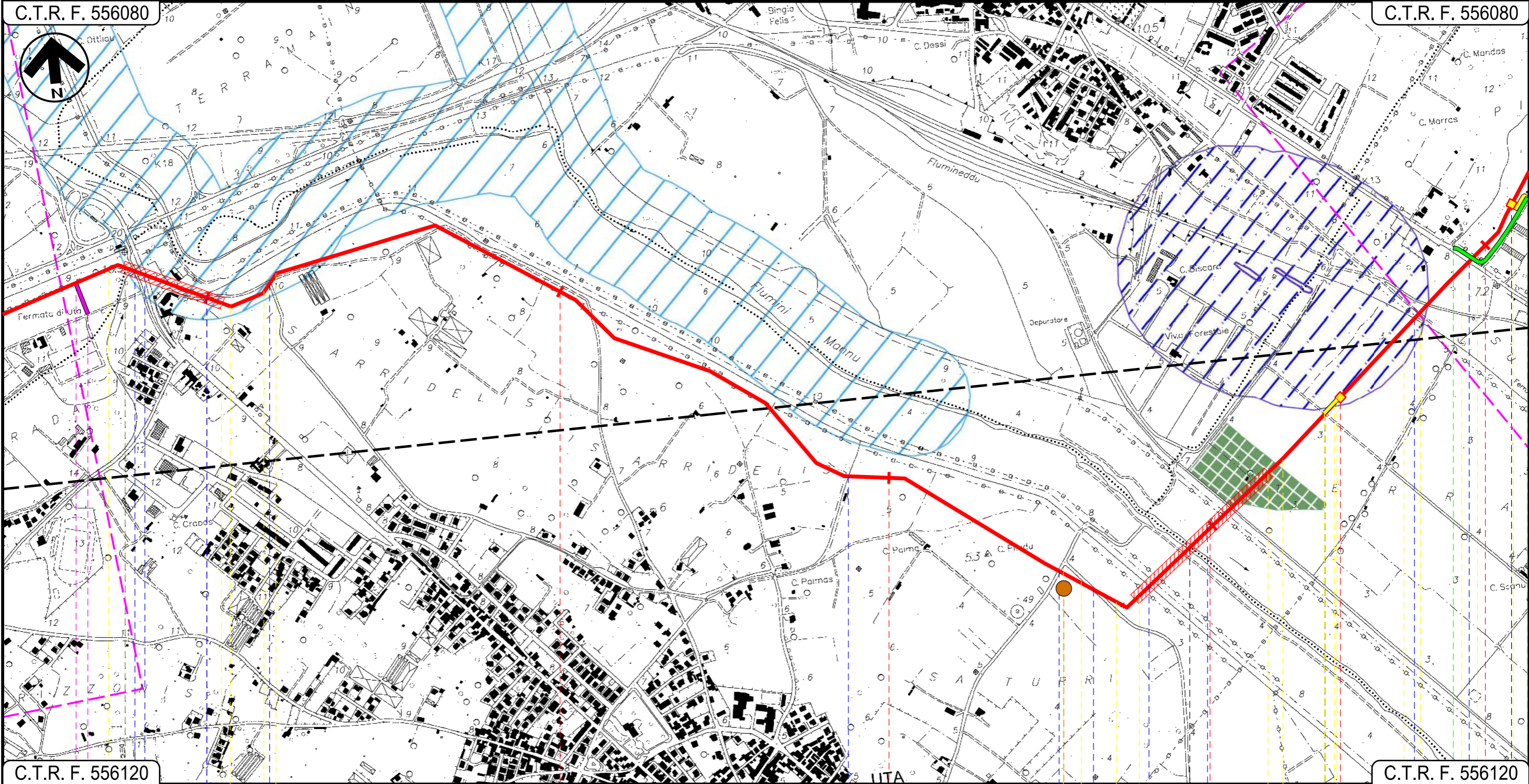
STRUMENTI DI PIANIFICAZIONE PAESAGGISTICA

0	31/03/2017	EMISSIONE	J.PAPPALARDO	C. CASATI	V.FORLIVESTI G.GIOVANNINI
INDICE	DATA	REVISIONI	ELABORATO	VERIFICATO	APPROVATO
 SNAM RETE GAS			 TechnipFMC Rif TPIDL 073670-010-DW-3252-506 TECHNIP ITALY DIREZIONE LAVORI S.p.A.		
			PG-SPP-402		
			Comm.		

Foglio
3
di 7
Scala
1:10000

C.T.R. F. 556080

C.T.R. F. 556080



C.T.R. F. 556120

C.T.R. F. 556120

- VILLASPECIOSA
- SUD SARDEGNA

UTA

CAGLIARI

ASSEMINI

Strada asfaltata ● ● ● Strada Comunale ● ● ● Strada Comunale ● ● ●

● Fosso

● Via Montegraticco

● Strada Asfaltata

● Canale

● Flumini Mannu

● Via Olimpia

● F.S. Cagliari-Olbia Marittima ● Via Nazionale

P1

Progetto:

METANIZZAZIONE SARDEGNA
MET.:DER. PER MONSERRATO
DN 250 (10") DP 75 bar

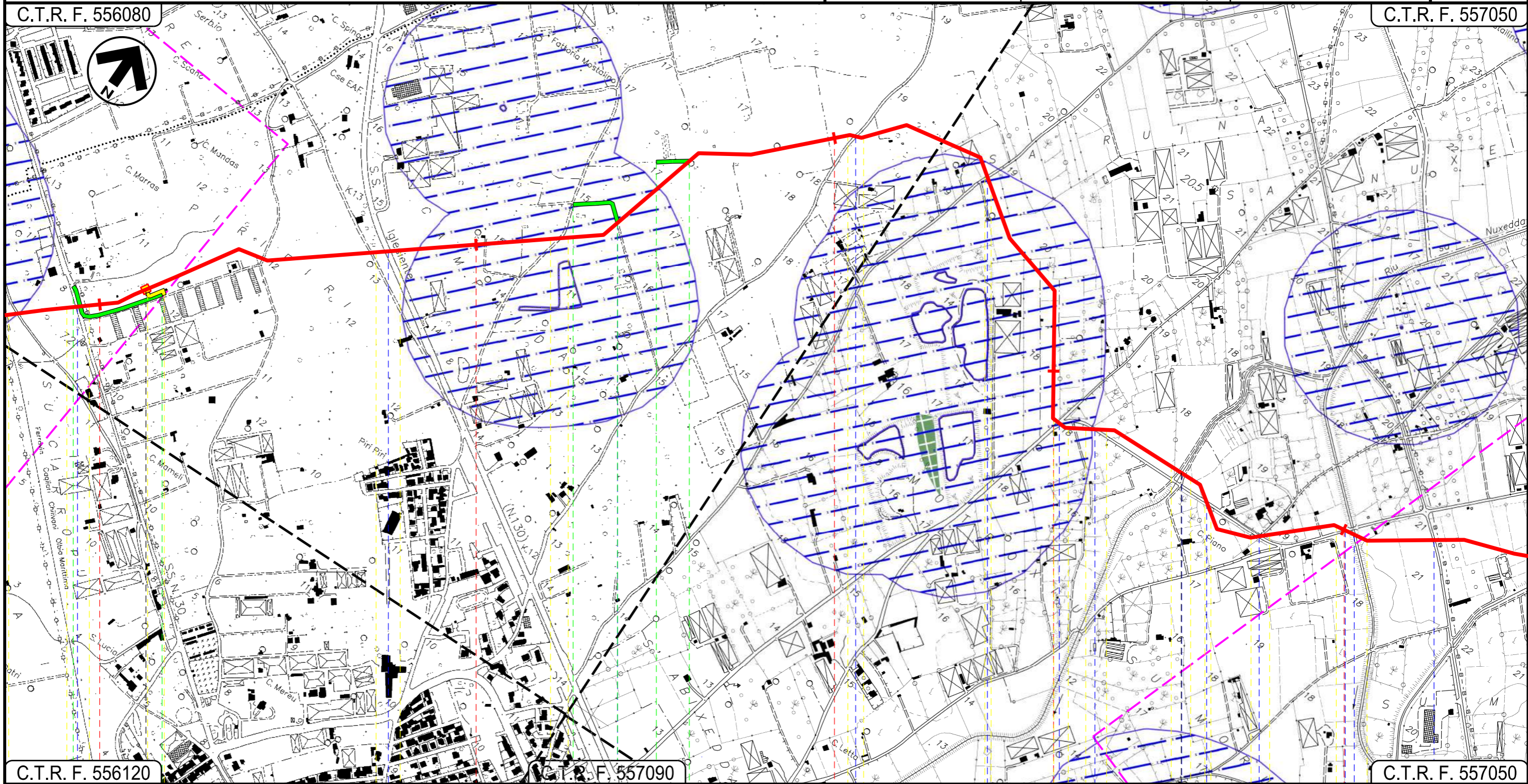
STRUMENTI DI PIANIFICAZIONE PAESAGGISTICA

0	31/03/2017	EMISSIONE	J.PAPPALARDO	C. CASATI	V.FORLIVESTI G.GIOVANNINI
INDICE	DATA	REVISIONI	ELABORATO	VERIFICATO	APPROVATO
 SNAM RETE GAS			 TechnipFMC Rif TPIDL: 073670-010-DW-3252-506 TECHNIP ITALY DIREZIONE LAVORI S.p.A.		
			PG-SPP-402 Comm.		

Foglio
4
di 7
Scala
1:10000

C.T.R. F. 556080

C.T.R. F. 557050




C.T.R. F. 556120


C.T.R. F. 557090


C.T.R. F. 557050

ASSEMINI
CAGLIARI

 P.I.D.I. N 2


 Via Nazionale


 S.S. n.130

 Strada Comunale


 Strada Comunale

 Canale

 Strada Comunale

 Strada Comunale

 Riu Sa Nuxedda

 Strada Asfaltata

01

INTE

Progetto:

METANIZZAZIONE SARDEGNA
MET.:DER. PER MONSERRATO
DN 250 (10") DP 75 bar

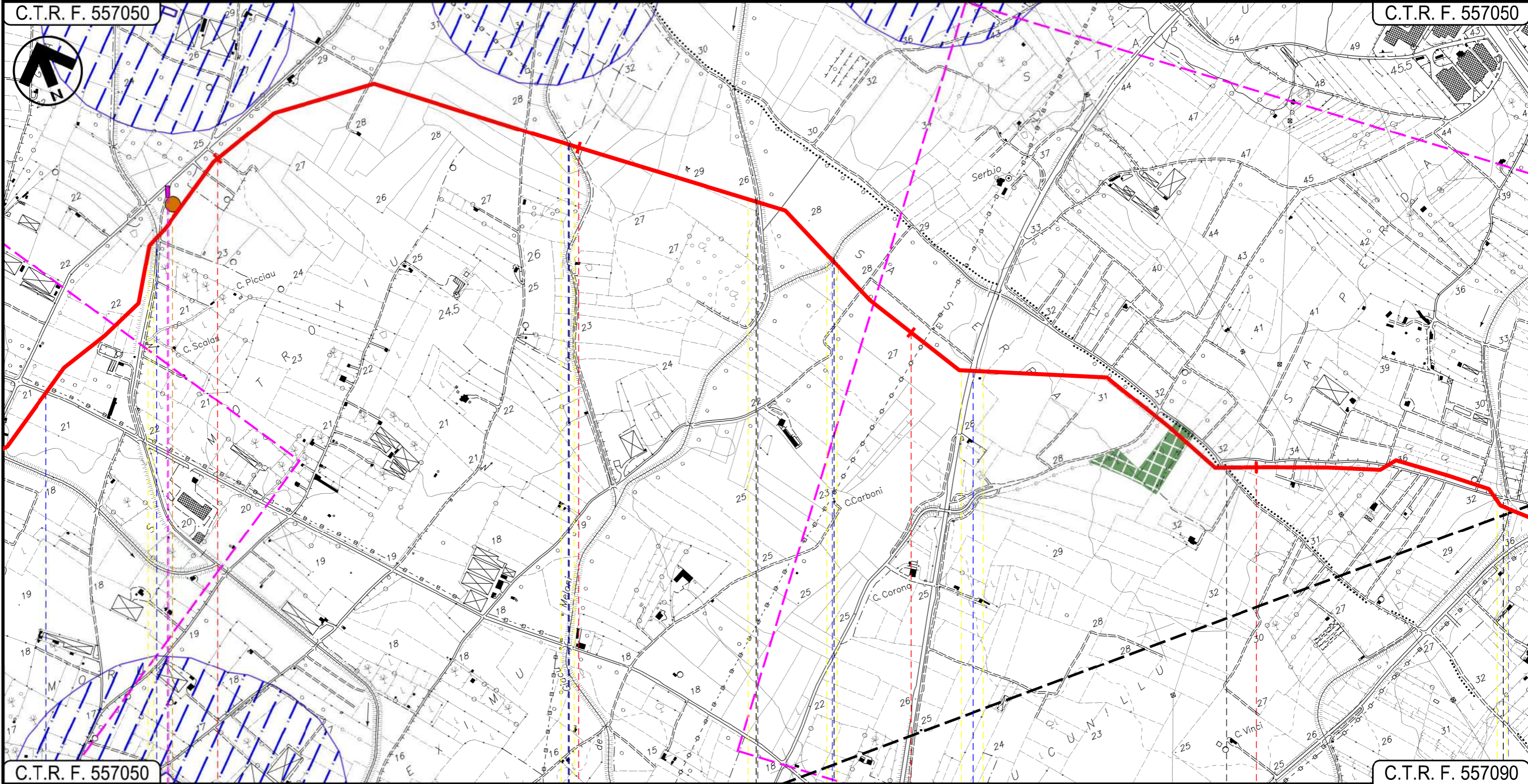
STRUMENTI DI PIANIFICAZIONE PAESAGGISTICA

0	31/03/2017	EMISSIONE	J.PAPPALARDO	C. CASATI	V.FORLIVEST G.GIOVANNINI
INDICE	DATA	REVISIONI	ELABORATO	VERIFICATO	APPROVATO
 SNAM RETE GAS			 TechnipFMC Rif TPIDL 073670-010-DW-3252-506 TECHNIP ITALY DIREZIONE LAVORI S.p.A.		
			PG-SPP-402 Comm.		

Foglio
5
di 7
Scala
1:10000

C.T.R. F. 557050

C.T.R. F. 557050



C.T.R. F. 557050

C.T.R. F. 557090

13

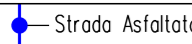
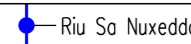
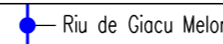

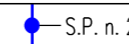
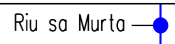
14

15

16

ASSEMINI
CAGLIARI

SESTU

 Strada Asfaltata
  Riu Sa Nuxedda
  Riu de Giacu Meloni
  Canale
  S.P. n. 2
  Riu sa Murta

P2

02

03

04

05

I
N
T
E

Progetto:

METANIZZAZIONE SARDEGNA
MET.:DER. PER MONSERRATO
DN 250 (10") DP 75 bar

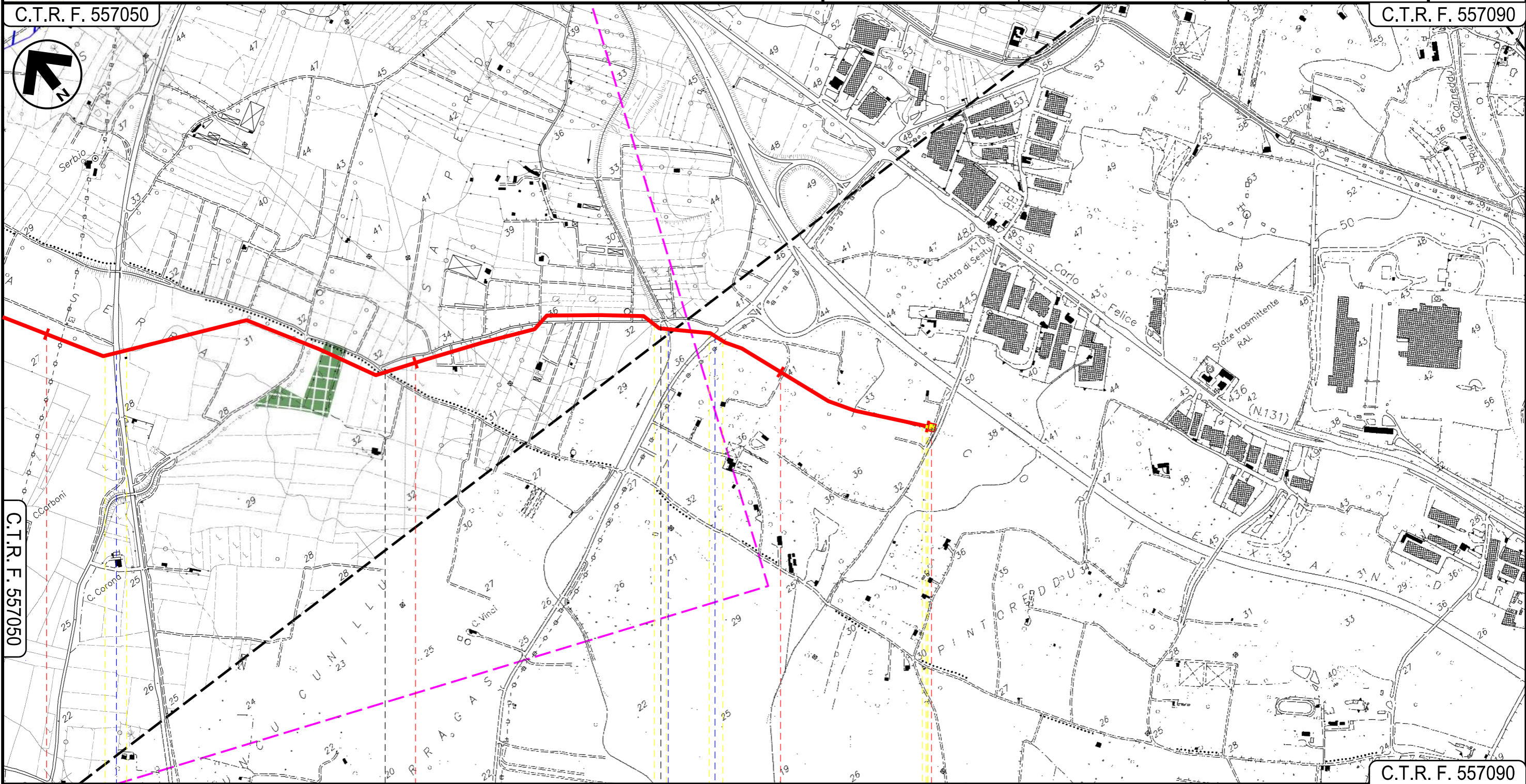
STRUMENTI DI PIANIFICAZIONE PAESAGGISTICA

0	31/03/2017	EMISSIONE	J.PAPPALARDO	C. CASATI	V.FORLIVESTI G.GIOVANNINI
INDICE	DATA	REVISIONI	ELABORATO	VERIFICATO	APPROVATO
 SNAM RETE GAS			 TechnipFMC Rif TPIDL: 073670-010-DW-3252-506 TECHNIP ITALY DIREZIONE LAVORI S.p.A.		
			PG-SPP-402		
			Comm.		

Foglio
6
di 7
Scala
1:10000

C.T.R. F. 557050

C.T.R. F. 557090



C.T.R. F. 557050

C.T.R. F. 557090

15

16

17

17+415

ASSEMINI

SESTU

CAGLIARI

P.I.D.I. n. 3

● S.P. n. 2

Riu sa Murta ●

● Strada Comunale Is Canedus

○ 05

0	31/03/2017	EMISSIONE	J. PAPPALARDO	C. CASATI	V. FORLIVESTI G. GIOVANNINI
INDICE	DATA	REVISIONI	ELABORATO	VERIFICATO	APPROVATO
			 Rif TPIDL: 073670-010-DW-3252-506 TECHNIP ITALY DIREZIONE LAVORI S.p.A.		
			PG-SPP-402		
			Comm.		

LEGENDA

SIMBOLOGIA CARTOGRAFICA

- Metanodotto in progetto
- Altri metanodotti in progetto
- Gallerie, Tunnel, Mini-Microtunnel, Raise Boring e T.O.C.
- Impianti di linea in progetto
- Aree impianti stacco-terminale in progetto
- Piazzola di stoccaggio tubazioni
- Strada di accesso all'impianto
- Adeguamento strade esistenti
- Strade di accesso provvisorio
- Punto di ripresa fotografico e numerazione
- Limite sovrapposizione fogli

SIMBOLOGIA MECCANICA

- Punto di intercettazione di linea (P.I.L.)
- Punto di intercettazione di derivazione importante (P.I.D.I.)
- Punto di intercettazione di derivazione semplice con stacco da P.I.L. (P.I.D.S.)
- Punto di intercettazione e derivazione semplice con stacco da Linea (P.I.D.S.)
- Punto di intercettazione con discaggio di allacciamento (P.I.D.A.)
- Punto predisposto per il discaggio di allacciamento (P.P.D.A.)
- Punto di sezionamento elettrico terminale (P.S.E.T.)
- Stazione predisposta per lancio e ricevimento PIG
- Impianto di riduzione/regolazione della pressione

STRUMENTI DI TUTELA E PIANIFICAZIONE PAESAGGISTICA
 AREE TUTELATE PER LEGGE

- Art.142 Fascia di 150 dai fiumi
- Art.142 Lago, laguna, salina, invaso artificiale
- Art.142 Territori contermini ai laghi fascia 300m
- Art.142 Foreste e boschi

Il presente disegno è di proprietà aziendale - La Società tutelera i propri diritti a termine di legge.

Progressiva chilometrica	N.	
Comuni		
Province		
Impianti	TIPO - N.	
Attraversamenti	TIPOLOGIA ATTRAVERSATA (SS n. **, corso d'acqua, ferrovia, ecc.)	
Strade - Piste	ACCESSO IMPIANTI	ADEGUAMENTI STRADE
Piazzole	N. PIAZ.	Pn
Fascia di lavoro	ALLARGATA	
Opere civili	TRASVERSALI	LONGITUDINALI