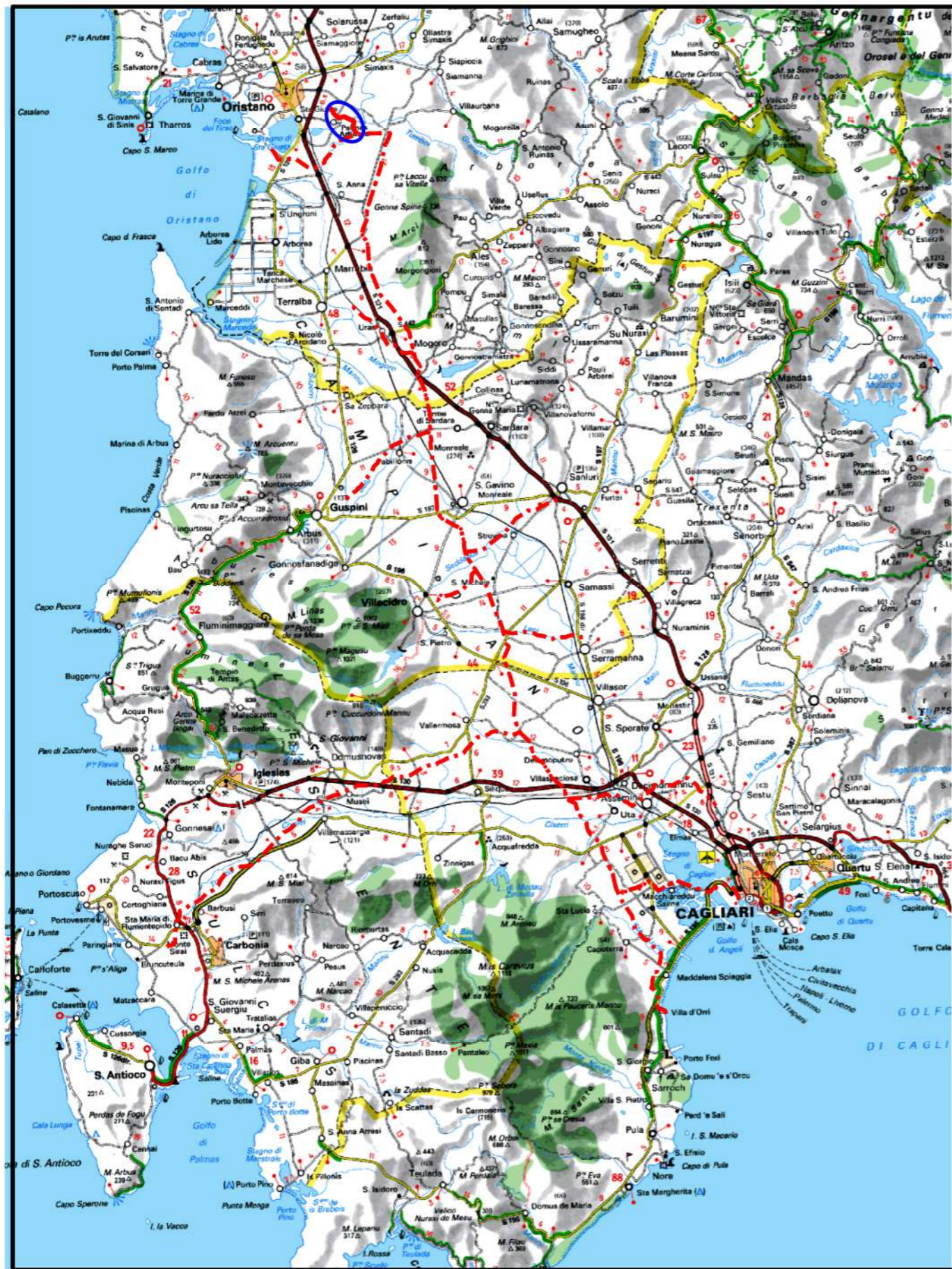


Il presente disegno e' di proprieta' aziendale - La Societa' tutelera' i propri diritti a termine di legge.



COROGRAFIA Scala 1:500.000

0	31/03/2017	EMISSIONE	J.PAPPALARDO	C.CASATI	V.FORLIVESI G.GIOVANNINI
INDICE	DATA	REVISIONI		ELABORATO	VERIFICATO
		PROGETTISTA Rif TPIDL 073670-010-DW-3252-512 TECHNIP ITALY DIREZIONE LAVORI S.p.A.		Dis. PG-SPP-408 Fg. 1 di 3	
Metanodotto: METANIZZAZIONE SARDEGNA METANODOTTO DERIVAZIONE PER ORISTANO CITTA' DN 150 (6") DP 75 bar				Comm. INDICE 0 Scala 1:10000	
STRUMENTI DI PIANIFICAZIONE PAESAGGISTICA				Sostituisce il Sostituito dal	

Progetto:

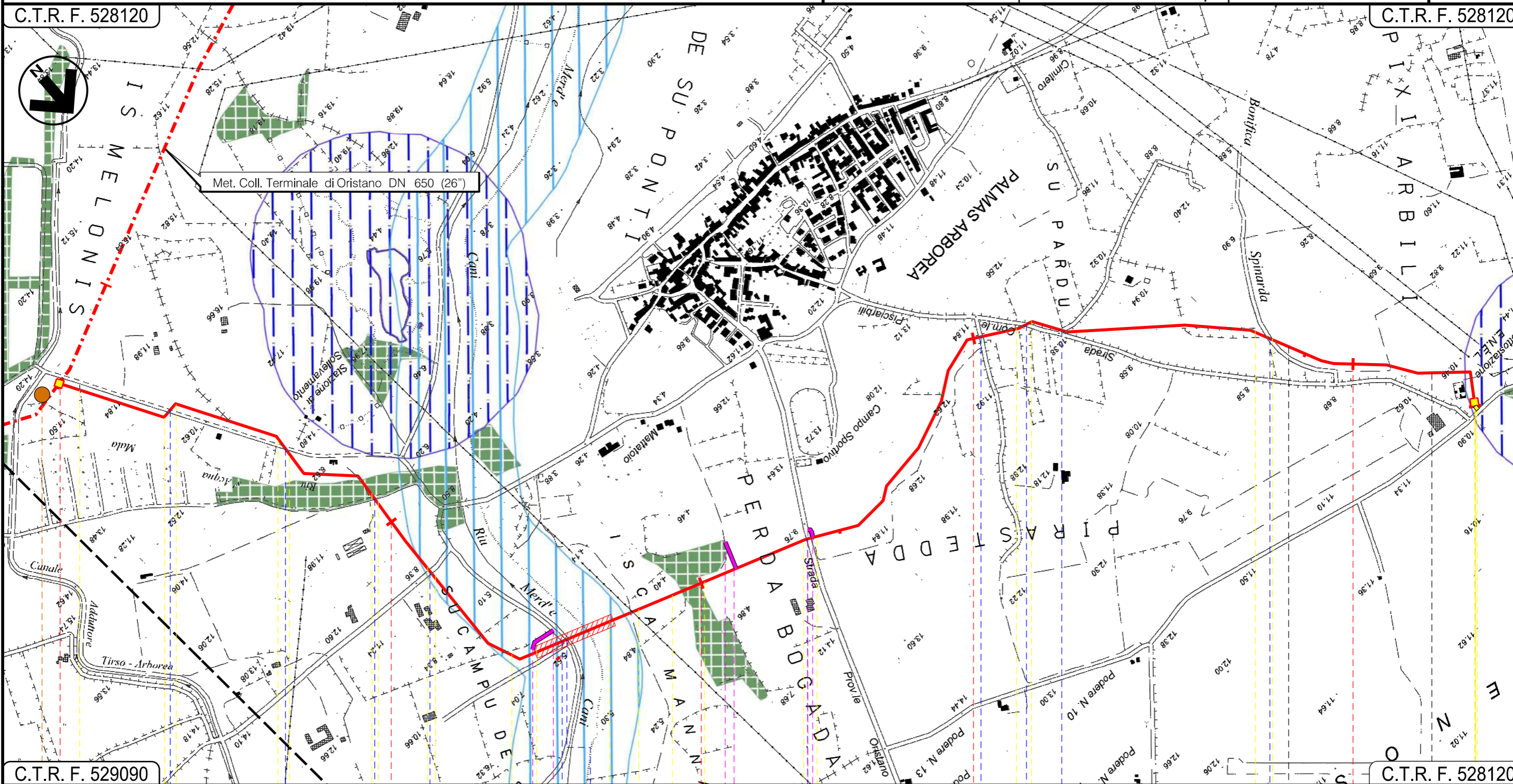
METANIZZAZIONE SARDEGNA
MET.:DER. PER ORISTANO CITTA'
DN 150 (6") DP 75 bar

STRUMENTI DI PIANIFICAZIONE PAESAGGISTICA

0	31/03/2017	EMISSIONE	J.PAPPALARDO	C. CASATI	V.FORLIVEST G.GIOVANNINI	Foglio 2
INDICE	DATA	REVISIONI	ELABORATO	VERIFICATO	APPROVATO	di 3
						PG-SR-408
			Rif TPIDL: 073670-010-DW-3252-512 TECHNIP ITALY DIREZIONE LAVORI S.p.A.			Scala 1:10000

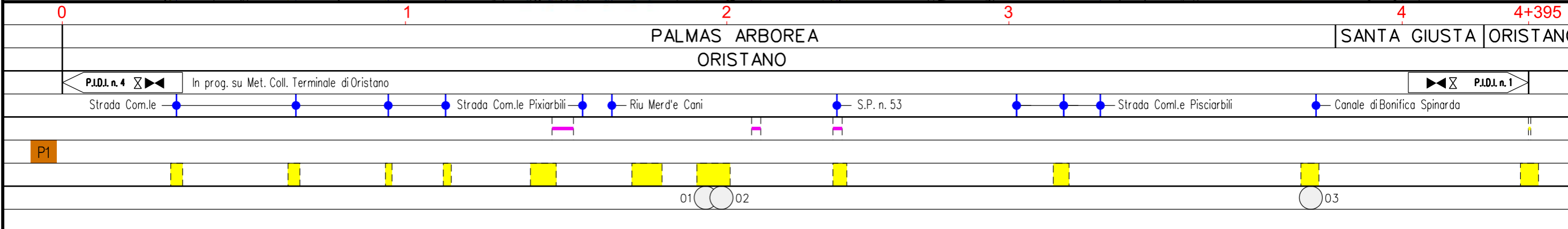
C.T.R. F. 528120

C.T.R. F. 528120



C.T.R. F. 529090

C.T.R. F. 528120



STRUMENTI DI PIANIFICAZIONE PAESAGGISTICA

LEGENDA

SIMBOLOGIA CARTOGRAFICA

- Metanodotto in progetto
- Altri metanodotti in progetto
- Gallerie, Tunnel, Mini-Microtunnel, Raise Boring e T.O.C.
- Impianti di linea in progetto
- Aree impianti stacco-terminale in progetto
- Piazzola di stoccaggio tubazioni
- Strada di accesso all'impianto
- Adeguamento strade esistenti
- Strade di accesso provvisorio
- Punto di ripresa fotografico e numerazione
- Limite sovrapposizione fogli

SIMBOLOGIA MECCANICA

- Punto di intercettazione di linea (P.I.L.)
- Punto di intercettazione di derivazione importante (P.I.D.I.)
- Punto di intercettazione di derivazione semplice con stacco da P.I.L. (P.I.D.S.)
- Punto di intercettazione e derivazione semplice con stacco da Linea (P.I.D.S.)
- Punto di intercettazione con discaggio di allacciamento (P.I.D.A.)
- Punto predisposto per il discaggio di allacciamento (P.P.D.A.)
- Punto di sezionamento elettrico terminale (P.S.E.T.)
- Stazione predisposta per lancio e ricevimento PIG
- Impianto di riduzione/regolazione della pressione

STRUMENTI DI TUTELA E PIANIFICAZIONE PAESAGGISTICA
 AREE TUTELATE PER LEGGE

- Art.142 Fascia di 150 dai fiumi
- Art.142 Lago, laguna, salina, invaso artificiale
- Art.142 Territori contermini ai laghi fascia 300m
- Art.142 Foreste e boschi

Il presente disegno è di proprietà aziendale - La Società tutelera i propri diritti a termine di legge.

Progressiva chilometrica	N.	
Comuni		
Province		
Impianti	TIPO - N.	
Attraversamenti	TIPOLOGIA ATTRAVERSATA (SS n. **, corso d'acqua, ferrovia, ecc.)	
Strade - Piste	ACCESSO IMPIANTI	ADEGUAMENTI STRADE
Piazzole	N. PIAZ.	
Fascia di lavoro	ALLARGATA	Pn
Opere civili	TRASVERSALI	LONGITUDINALI