

Progetto:

METANIZZAZIONE SARDEGNA
MET. CAGLIARI – PALMAS ARBOREA
DN 650 (26") DP 75 bar

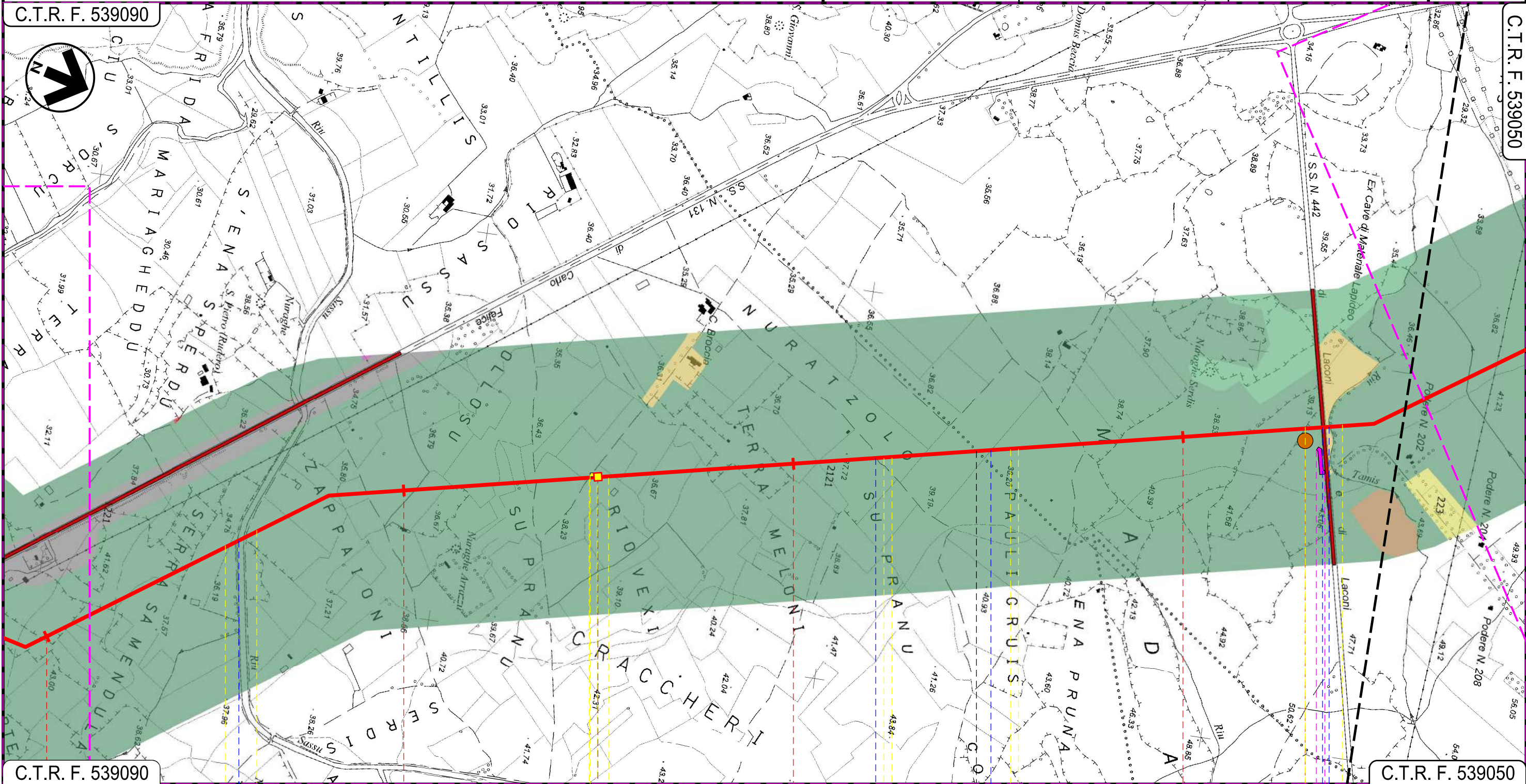
USO DEL SUOLO

0	31/03/2017	EMISSIONE	F. CRISTOFARO	C. CASATI	V. FORLIVESTI G. GIOVANNINI
INDICE	DATA	REVISIONI	ELABORATO	VERIFICATO	APPROVATO
 SNAM RETE GAS			 TechnipFMC Rif TPIDL: 073670-010-DW-3252-111 TECHNIP ITALY DIREZIONE LAVORI S.p.A.		
PG-US-101					Comm.

Foglio
21
di 29
Scala
1:10000

C.T.R. F. 539090

C.T.R. F. 539050



C.T.R. F. 539090

C.T.R. F. 539050

70

71

72

73

MOGORO
ORISTANO

URAS

P.I.D.I.N 12

Torrente Riu Sasso

Fosso in terra

Fosso in terra

S.S. N. 442

Riu Tamis

P12

34

35

INTE

Progetto:

METANIZZAZIONE SARDEGNA
MET. CAGLIARI - PALMAS ARBOREA
DN 650 (26") DP 75 bar

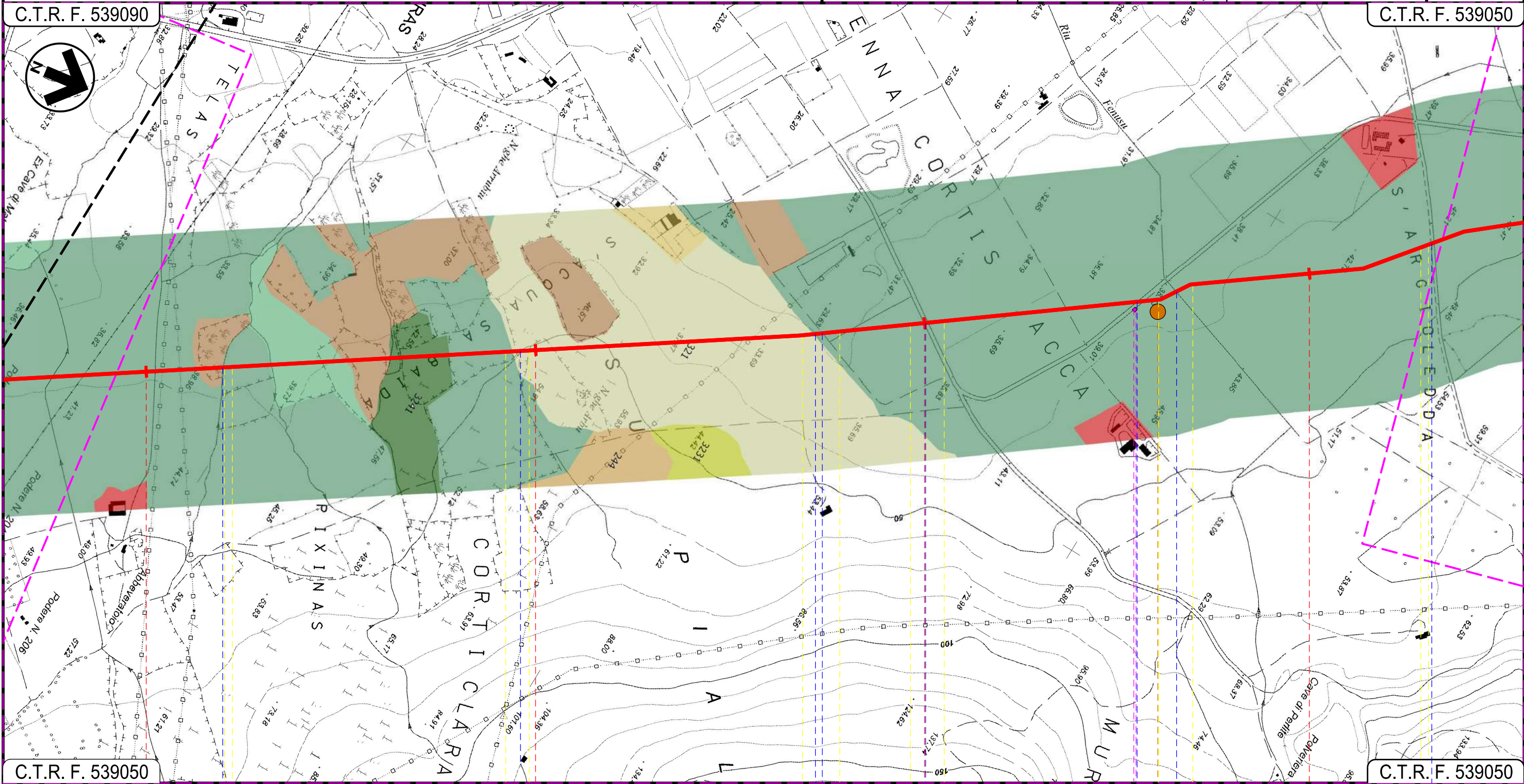
USO DEL SUOLO

0	31/03/2017	EMISSIONE	F. CRISTOFARO	C. CASATI	V. FORLIVESTI G. GIOVANNINI
INDICE	DATA	REVISIONI	ELABORATO	VERIFICATO	APPROVATO
 SNAM RETE GAS			 TechnipFMC Rif TPIDL: 073670-010-DW-3252-111 TECHNIP ITALY DIREZIONE LAVORI S.p.A.		
			PG-US-101		
			Comm.		

Foglio
22
di 29
Scala
1:10000

C.T.R. F. 539090

C.T.R. F. 539050



C.T.R. F. 539050

C.T.R. F. 539050

74

75

76

77

URAS
ORISTANO

Fosso in terra

Fosso in terra

Canale

Strada

Strada di Bonifica n.7

Riu Fenusu

Strada di Bonifica n.7

P13

36

INTE

C. 172500 FrM

DOCUMENTO DI PROPRIETA' Snam Rete Gas. LA SOCIETA' TUTELERA' I PROPRI DIRITTI IN SEDE CIVILE E PENALE A TERMINI DI LEGGE.

Progetto:

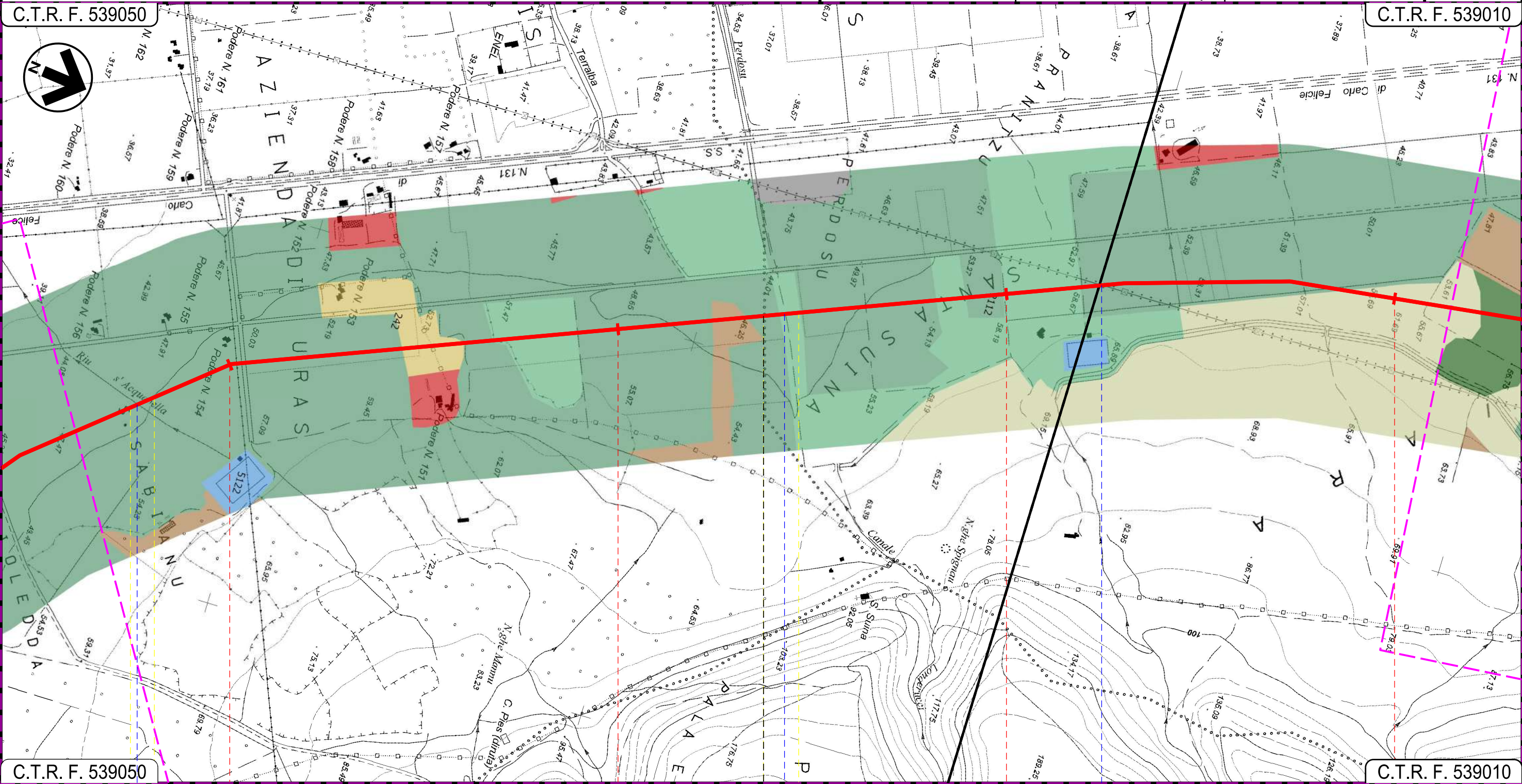
METANIZZAZIONE SARDEGNA
MET. CAGLIARI – PALMAS ARBOREA
DN 650 (26") DP 75 bar

USO DEL SUOLO

0	31/03/2017	EMISSIONE	F. CRISTOFARO	C. CASATI	V. FORLIVESTI G. GIOVANNINI	Foglio 23 di 29
INDICE	DATA	REVISIONI	ELABORATO	VERIFICATO	APPROVATO	Scala 1:10000
 SNAM RETE GAS			 TechnipFMC Rif TPIDL: 073670-010-DW-3252-111 TECHNIP ITALY DIREZIONE LAVORI S.p.A.			PG-US-101
Comm.						

C.T.R. F. 539050

C.T.R. F. 539010



C.T.R. F. 539050

C.T.R. F. 539010

78

79

80

81

URAS

ORISTANO

MARRUBIU

Riu s'Acquabella

Riu Perdosu

Canale Perdosu

37

INTE

Progetto:

METANIZZAZIONE SARDEGNA
MET. CAGLIARI - PALMAS ARBOREA
DN 650 (26") DP 75 bar

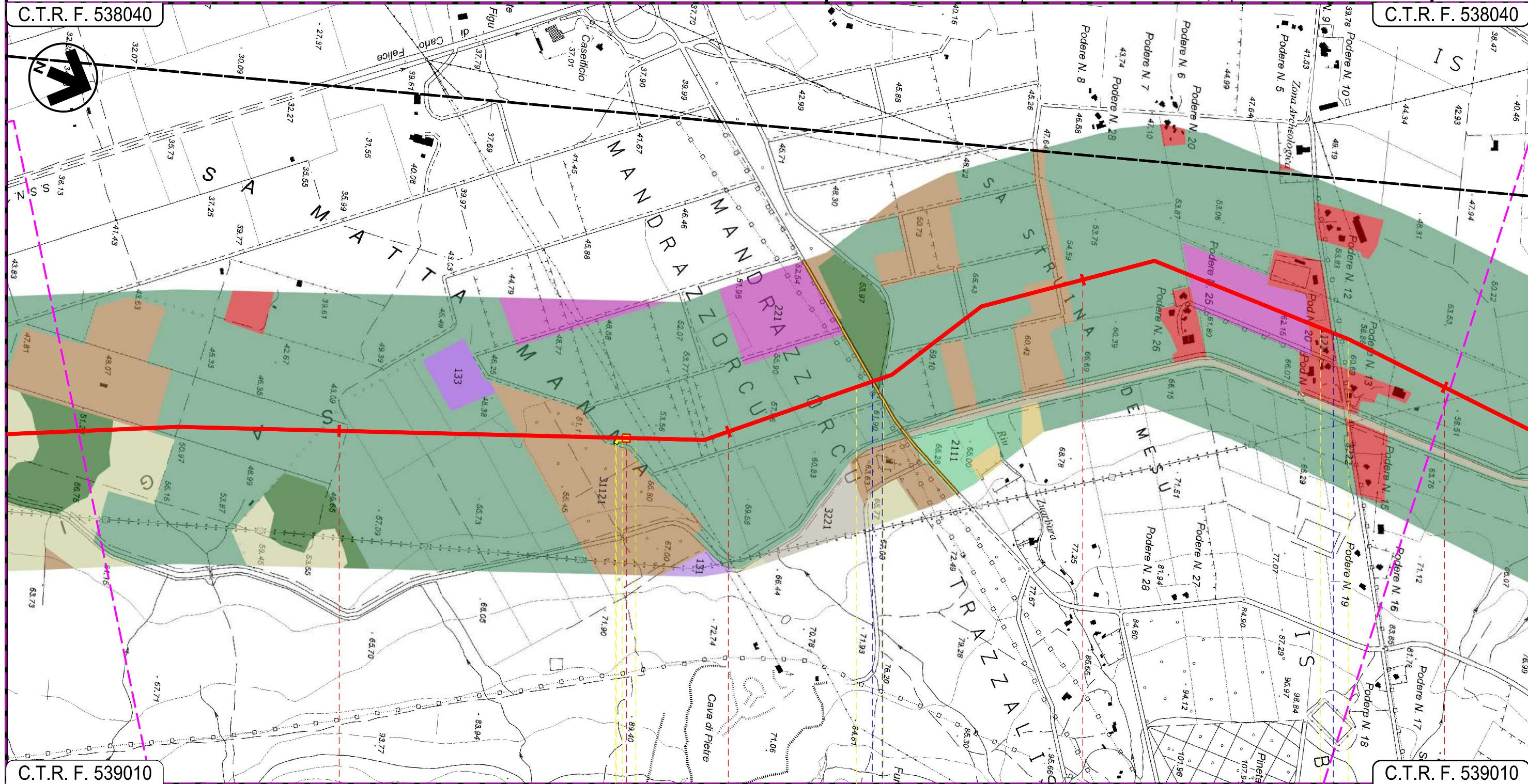
USO DEL SUOLO

0	31/03/2017	EMISSIONE	F. CRISTOFARO	C. CASATI	V. FORLIVESTI G. GIOVANNINI
INDICE	DATA	REVISIONI	ELABORATO	VERIFICATO	APPROVATO
 SNAM RETE GAS			 TechnipFMC Rif TPIDL: 073670-010-DW-3252-111 TECHNIP ITALY DIREZIONE LAVORI Sp.A.		
			PG-US-101		
			Comm.		

Foglio
24
di 29
Scala
1:10000

C.T.R. F. 538040

C.T.R. F. 538040



C.T.R. F. 539010

C.T.R. F. 539010

82

83

84

85

MARRUBIU
ORISTANO

P.I.L. N 13

S.P. N. 68 — Strada Consortile

— Strada Com.le "Is Bangius"

Progetto:

METANIZZAZIONE SARDEGNA
MET. CAGLIARI - PALMAS ARBOREA
DN 650 (26") DP 75 bar

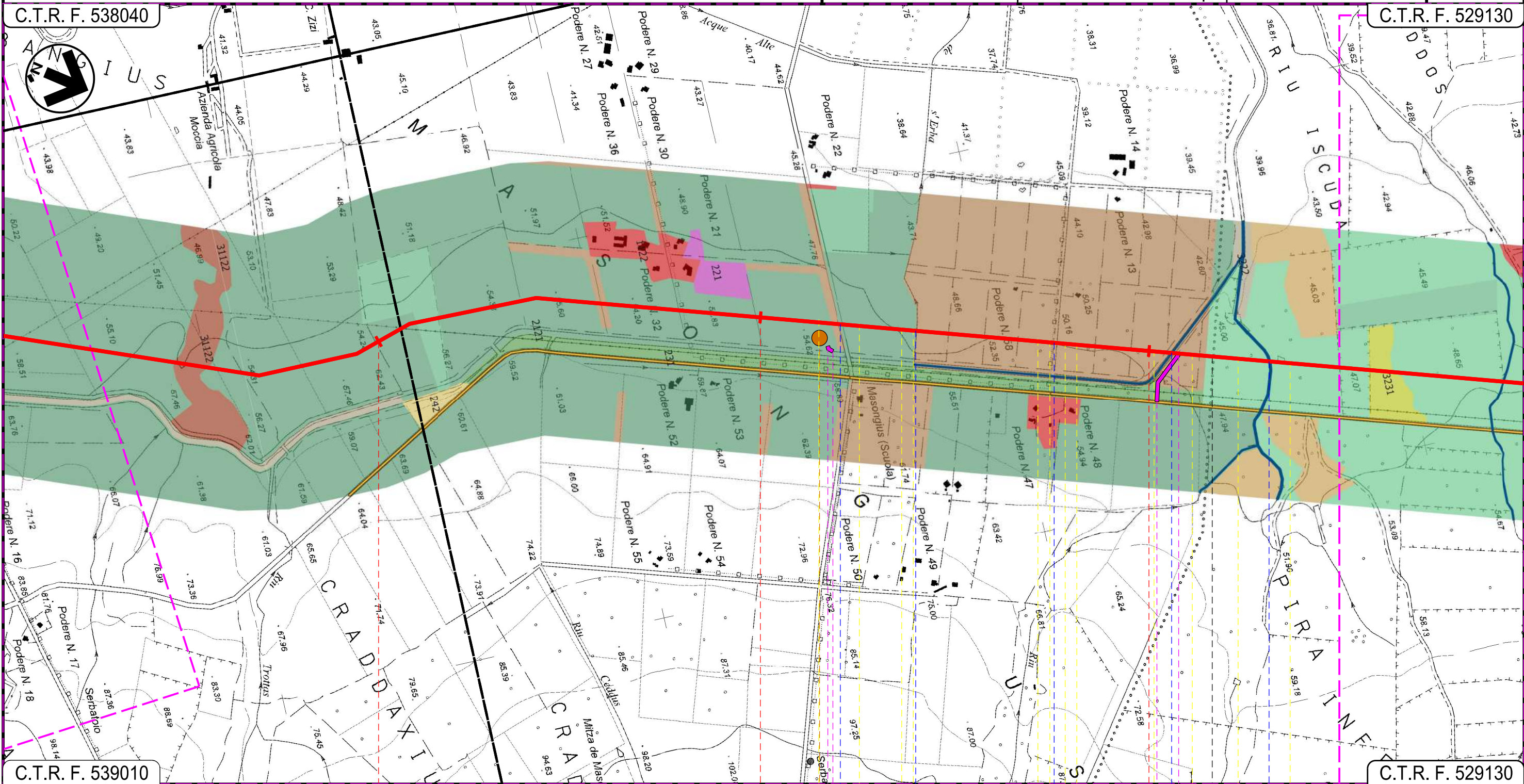
USO DEL SUOLO

0	31/03/2017	EMISSIONE	F. CRISTOFARO	C. CASATI	V. FORLIVESI G. GIOVANNINI
INDICE	DATA	REVISIONI	ELABORATO	VERIFICATO	APPROVATO
 SNAM RETE GAS			 TechnipFMC Rif TPIDL: 073670-010-DW-3252-111 TECHNIP ITALY DIREZIONE LAVORI S.p.A.		
			PG-US-101		
			Comm.		

Foglio
25
di 29
Scala
1:10000

C.T.R. F. 538040

C.T.R. F. 529130



C.T.R. F. 539010

C.T.R. F. 529130

86

87

88

MARRUBIU
ORISTANO

SANTA GIUSTA


 Strada Asfaltata Canale Riu de s'Erba Strada Sterrata Canale Colatore Consortile Riu Siurru

P14

38

39

INTE

Progetto:

METANIZZAZIONE SARDEGNA
MET. CAGLIARI – PALMAS ARBOREA
DN 650 (26") DP 75 bar

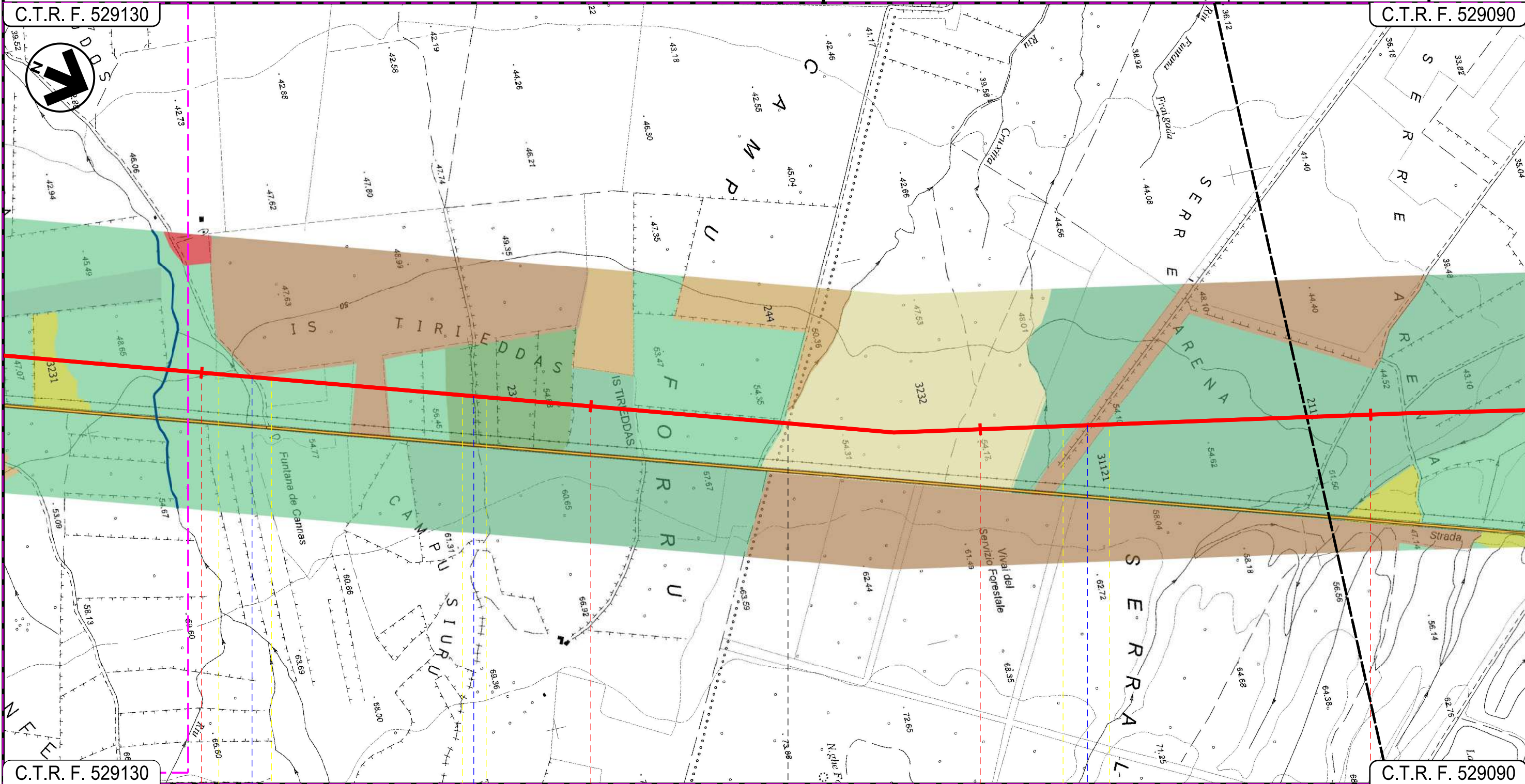
USO DEL SUOLO

0	31/03/2017	EMISSIONE	F. CRISTOFARO	C. CASATI	V. FORLIVESTI G. GIOVANNINI
INDICE	DATA	REVISIONI	ELABORATO	VERIFICATO	APPROVATO
 SNAM RETE GAS			 TechnipFMC Rif TPIDL: 073670-010-DW-3252-111 TECHNIP ITALY DIREZIONE LAVORI Sp.A.		
			PG-US-101		
			Comm.		

Foglio
26
di 29
Scala
1:10000

C.T.R. F. 529130

C.T.R. F. 529090



C.T.R. F. 529130

C.T.R. F. 529090

89

90

91

92

SANTA GIUSTA

ORISTANO

PALMAS ARBOREA

Riu Fontana de Cannas

Strada Asfaltata

Strada Asfaltata

40

INTE

Progetto:

METANIZZAZIONE SARDEGNA
MET. CAGLIARI - PALMAS ARBOREA
DN 650 (26") DP 75 bar

USO DEL SUOLO

0	31/03/2017	EMISSIONE	F. CRISTOFARO	C. CASATI	V. FORLIVESI G. GIOVANNINI
INDICE	DATA	REVISIONI	ELABORATO	VERIFICATO	APPROVATO
			Rif TPIDL: 073670-010-DW-3252-111 TECHNIP ITALY DIREZIONE LAVORI Sp.A.		
			PG-US-101		
			Comm.		

Foglio
27
di 29
Scala
1:10000

C.T.R. F. 529090

C.T.R. F. 529090



C.T.R. F. 529130

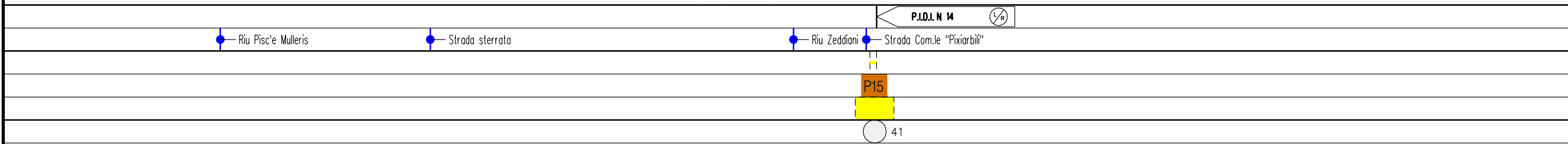
C.T.R. F. 529090

92

93

94 94+100,00

PALMAS ARBOREA
ORISTANO



Progetto: METANIZZAZIONE SARDEGNA
 METANODOTTO CAGLIARI – PALMAS ARBOREA
 DN 650 (26") DP 75 bar

USO DEL SUOLO

0	31/03/2017	EMISSIONE	F. CRISTOFARO	C. CASATI	V. FORLIVESTI G. GIOVANNINI
INDICE	DATA	REVISIONI	ELABORATO	VERIFICATO	APPROVATO
			 Rif TPIDL: 073670-010-DW-3252-111 TECHNIP ITALY DIREZIONE LAVORI S.p.A.		
			Dis. PG-US-101		
			Comm.		

Foglio
28
 di 29
 Scala
1:10000

LEGENDA

SIMBOLOGIA CARTOGRAFICA

- Metanodotto in progetto
- Altri metanodotti in progetto
- Gallerie, Tunnel, Mini-Microtunnel, Raise Boring e T.O.C.
- Impianti di linea in progetto
- Aree impianti stacco-terminale in progetto
- Piazzola di stoccaggio tubazioni
- Strada di accesso all'impianto
- Adeguamento strade esistenti
- Strade di accesso provvisorio
- Punto di ripresa fotografico e numerazione
- Limite sovrapposizione fogli

SIMBOLOGIA MECCANICA

- Punto di intercettazione di linea (P.I.L.)
- Punto di intercettazione di derivazione importante (P.I.D.I.)
- Punto di intercettazione di derivazione semplice con stacco da P.I.L. (P.I.D.S.)
- Punto di intercettazione e derivazione semplice con stacco da Linea (P.I.D.S.)
- Punto di intercettazione con discaggio di allacciamento (P.I.D.A.)
- Punto predisposto per il discaggio di allacciamento (P.P.D.A.)
- Punto di sezionamento elettrico terminale (P.S.E.T.)
- Stazione predisposta per lancio e ricevimento PIG
- Impianto di riduzione/regolazione della pressione

- TESSUTO RESIDENZIALE COMPATTO E DENSO - COD.1111
- TESSUTO RESIDENZIALE RADO - COD.1112
- TESSUTO RESIDENZIALE RADO E NUCLEIFORME - COD.1121
- FABBRICATI RURALI - COD.1122
- INSEDIAMENTI INDUSTRIALI/ARTIG. E COMM. E SPAZI ANNESSI - COD.1211
- INSEDIAMENTO DI GRADI IMPIANTI DI SERVIZI - COD.1212
- RETI STRADALI E SPAZI ACCESSORI - COD.1221
- AREE PORTUALI - COD.123
- AREE ESTRATTIVE - COD.131
- DISCARICHE - COD.1321
- DEPOSITI DI ROTTAMI A CIELO APERTO, CIMITERI DI AUTOVEICOLI - COD.1322
- CANTIERI - COD.133
- AREE RICREATIVE E SPORTIVE - COD.1421
- SEMINATIVI IN AREE NON IRRIGUE - COD.2111
- PRATI ARTIFICIALI - COD.2112
- SEMINATIVI SEMPLICI E COLTURE ORTICOLE A PIENO CAMPO - COD.2121
- RISAIE - COD.2122

Il presente disegno è di proprietà aziendale - La Società tutela i propri diritti a termine di legge.

Progressiva chilometrica	N.	
Comuni		
Province		
Impianti	TIPO - N.	
Attraversamenti	TIPOLOGIA ATTRAVERSATA (SS n. **, corso d'acqua, ferrovia, ecc.)	
Strade - Piste	ACCESSO IMPIANTI	ADEGUAMENTI STRADE
Piazzole	N. PIAZ.	Pn
Fascia di lavoro	ALLARGATA	
Opere civili	TRASVERSALI	LONGITUDINALI


































Progetto: METANIZZAZIONE SARDEGNA
 METANODOTTO CAGLIARI – PALMAS ARBOREA
 DN 650 (26") DP 75 bar

USO DEL SUOLO

0	31/03/2017	EMISSIONE	F. CRISTOFARO	C. CASATI	V. FORLIVESTI & GIOVANNINI
INDICE	DATA	REVISIONI	ELABORATO	VERIFICATO	APPROVATO
					
			Dis. PG-US-101		
			Comm.		

Foglio
29
 di 29
 Scala
1:10000

Il presente disegno è di proprietà aziendale - La Società tutelera i propri diritti a termine di legge.

- | | | | |
|---|--|---|---|
|  | COLTURA IN SERRA – COD.2124 |  | CESPUGLIETI ED ARBUSTETI – COD.3221 |
|  | VIGNETI – COD.221 |  | FORMAZIONI DI RIPA NON ARBOREE – COD.3222 |
|  | FRUTTETI E FRUTTI MINORI – COD.222 |  | MACCHIA MEDITERRANEA – COD.3231 |
|  | OLIVETTI – COD.223 |  | GARIGA – COD.3232 |
|  | COLTURE TEMPORANEE ASSOCIATE ALL'OLIVO – COD.2411 |  | AREE A RICOLONIZZAZIONE NATURALE – COD.3241 |
|  | COLTURE TEMPORANEE ASSOCIATE AL VIGNETO – COD.2412 |  | AREE A RICOLONIZZAZIONE ARTIFICIALE – COD.3242 |
|  | COLTURE TEMPORANEE ASSOCIATE AD ALTRE COLTURE PERMANENTI – COD.2413 |  | AREE DUNALI COPERTE DA VEGETAZIONE DI AMPIEZZA SUPERIORE A 25M – COD.3313 |
|  | SISTEMI CULTURALI E PARTICELLARI COMPLESSI – COD.242 |  | PALUDI SALMASTRE – COD.421 |
|  | AREE PREV. OCCUPATE DA COLTURA AGRARIE CON PRESENZA DI SPAZI NATURALI IMPORTANTI – COD.243 |  | SALINE – COD.422 |
|  | AREE AGROFORESTALI – COD.244 |  | CANALI E IDROVIE – COD.5112 |
|  | BOSCO DI LATIFOGLIE – COD.3111 |  | LAGUNE, LAGHI E STAGNE COSTIERI A PRODUZIONE ITTICA NATURALE – COD.5211 |
|  | PIOPPETI, SALICETI, EUCALITTETI ECC. ANCHE IN FORMAZIONI MISTE – COD.31121 |  | AREE MARINE A PRODUZ. ITTICA NATURALE – COD.5231 |
|  | SUGHERETE – COD.31122 | Fiumi | |
|  | BOSCO DI CONIFERE – COD.3121 |  | Ramo principale |
|  | AREE A PASCOLO NATURALE – COD.321 |  | Ramo secondario |
| | | Infrastruttura stradale | |
| | |  | ANAS |
| | |  | Strada provinciale |
| | |  | Strada comunale |
| | |  | Infrastruttura ferroviaria |