

Il presente disegno e' di proprieta' aziendale - La Societa' tutelera' i propri diritti a termine di legge.



COROGRAFIA Scala 1:500.000

0	31/03/2017	EMISSIONE	T.FILANDRO	C. CASATI	V.FORLIVESI G.GIOVANNINI
INDICE	DATA	REVISIONI			ELABORATO VERIFICATO APPROVATO
		<b>PROGETTISTA</b>  Rif TPIDL 073670-010-DW-3252-311 TECHNIP ITALY DIREZIONE LAVORI S.p.A.		Dis. <b>PG-US-301</b> Fg. 1 di 7	
Metanodotto: METANIZZAZIONE SARDEGNA MET. COLLEGAMENTO TERMINALE DI ORISTANO DN 650 (26"), DP 75 bar			Comm.		
			INDICE 0		
			Scala <b>1:10000</b>		
PLANIMETRIA "USO DEL SUOLO"			Sostituisce il ..... Sostituito dal .....		

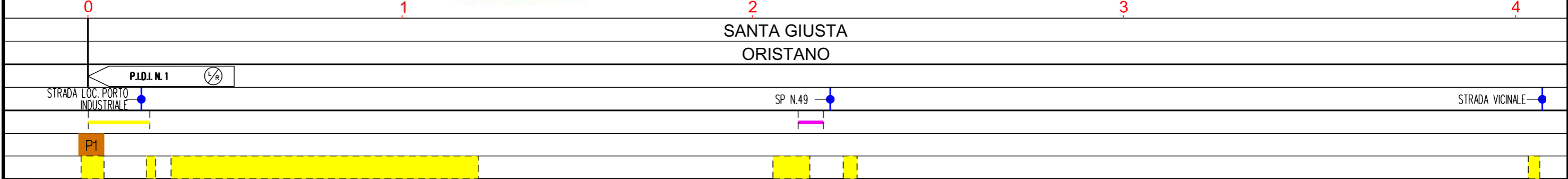
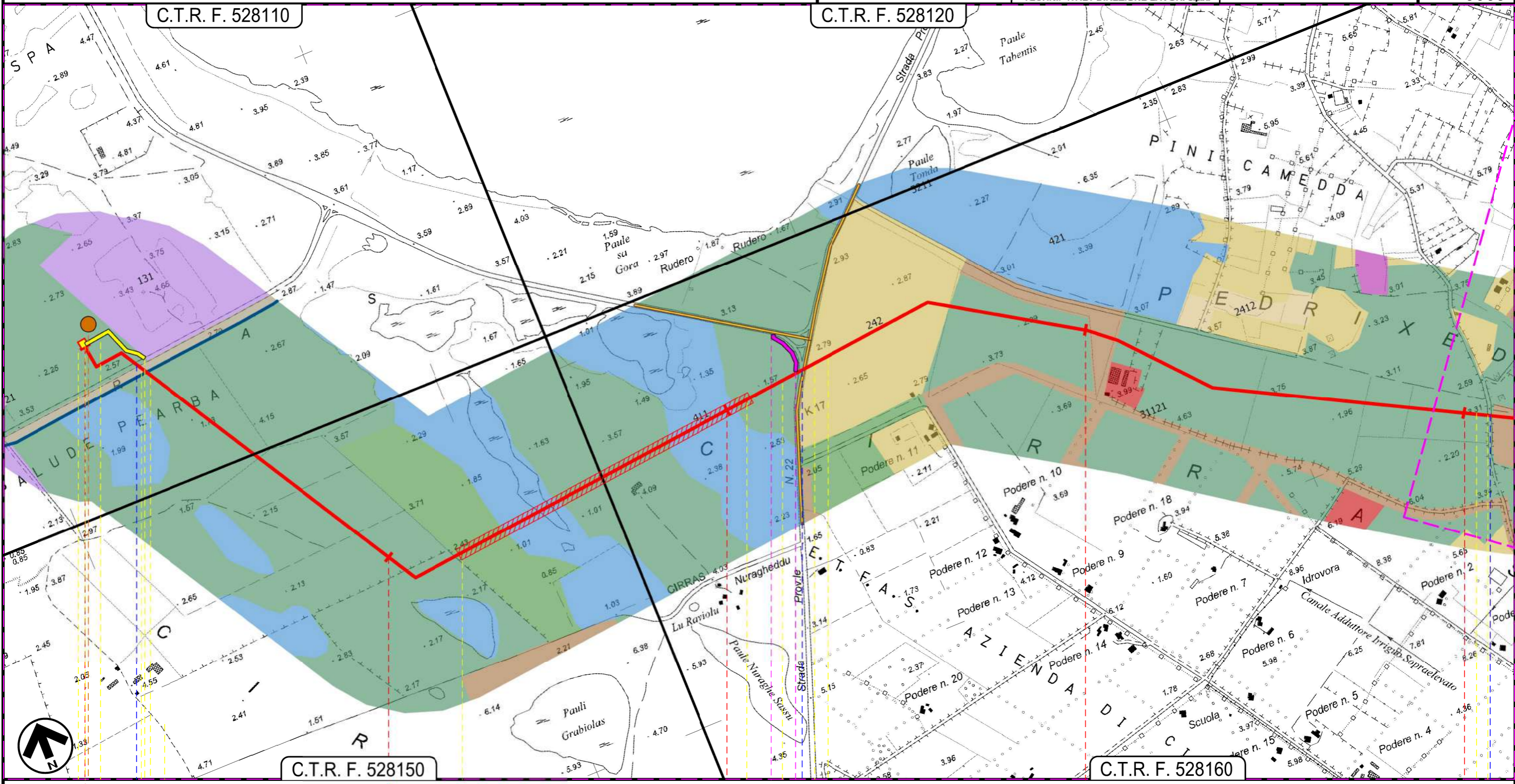


Progetto:

METANIZZAZIONE SARDEGNA  
MET. COLLEGAMENTO TERMINALE DI ORISTANO  
DN 650 (26"), DP 75 bar

PLANIMETRIA "USO DEL SUOLO"

0	31/03/2017	EMISSIONE	T.FILANDRO	C.CASATI	V.FORLIVESI G.GIOVANNINI	Foglio 2 di 7
INDICE	DATA	REVISIONI	ELABORATO	VERIFICATO	APPROVATO	Scala 1:10000
 <b>SNAM RETE GAS</b>		 <b>TechnipFMC</b> Rif TPIDL: 073670-010-DW-3252-311 TECHNIP ITALY DIREZIONE LAVORI S.p.A.		<b>PG-US-301</b> Comm.		



INTE  
C. 172500 FrM

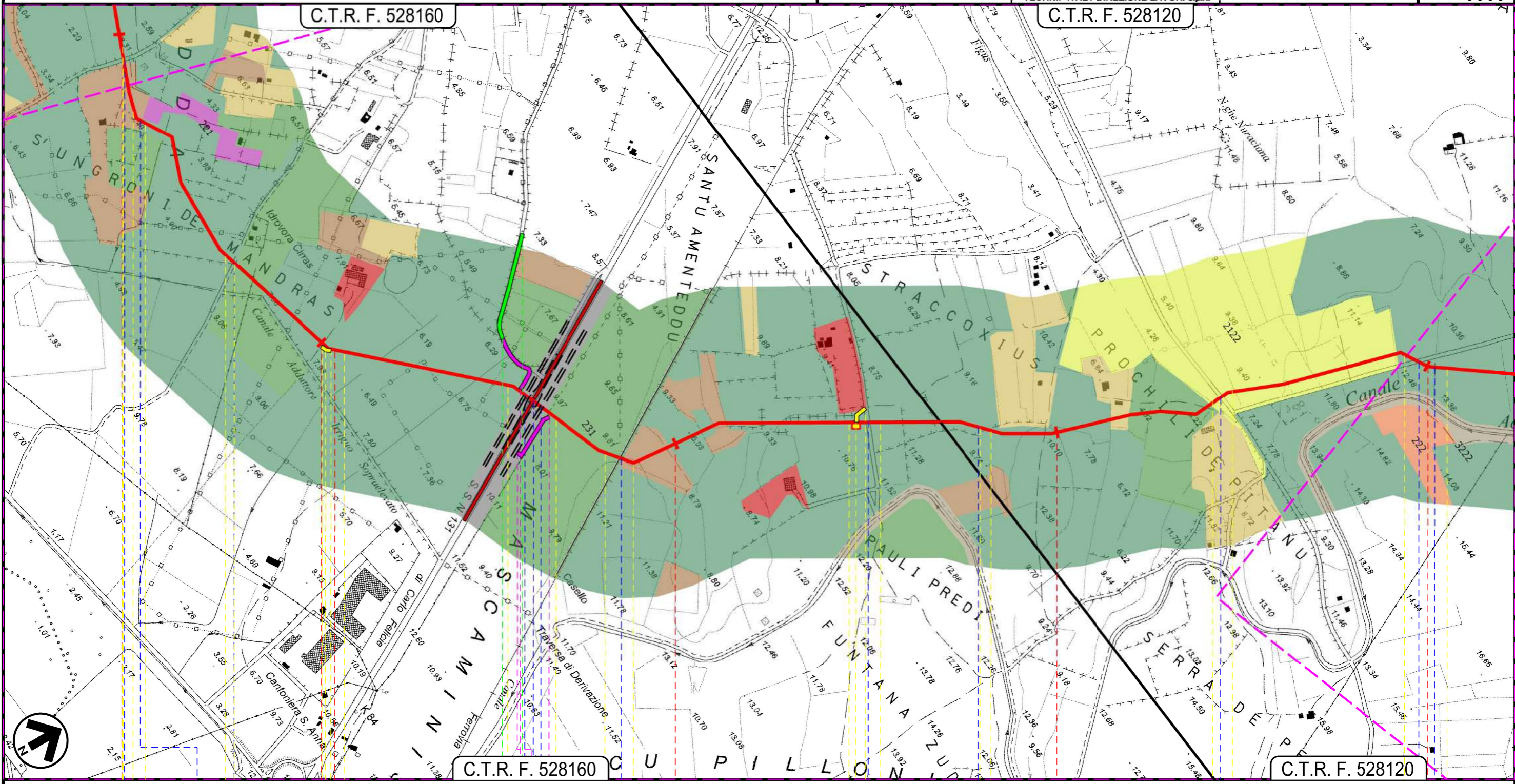


Progetto:

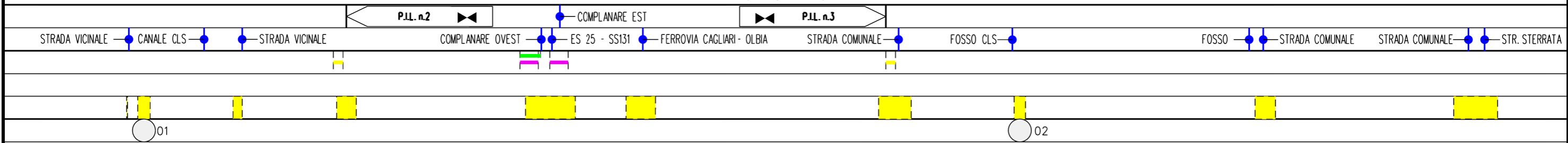
METANIZZAZIONE SARDEGNA  
MET. COLLEGAMENTO TERMINALE DI ORISTANO  
DN 650 (26"), DP 75 bar

PLANIMETRIA "USO DEL SUOLO"

0	31/03/2017	EMISSIONE	T.FILANDRO	C.CASATI	V.FORLIVESI G.GIOVANNINI	Foglio 3
INDICE	DATA	REVISIONI	ELABORATO	VERIFICATO	APPROVATO	di 7
 <b>SNAM RETE GAS</b>			 <b>TechnipFMC</b> Rif TPIDL: 073670-010-DW-3252-311 TECHNIP ITALY DIREZIONE LAVORI S.p.A.			PG-US-301
Comm.					Scala 1:10000	



SANTA GIUSTA  
ORISTANO



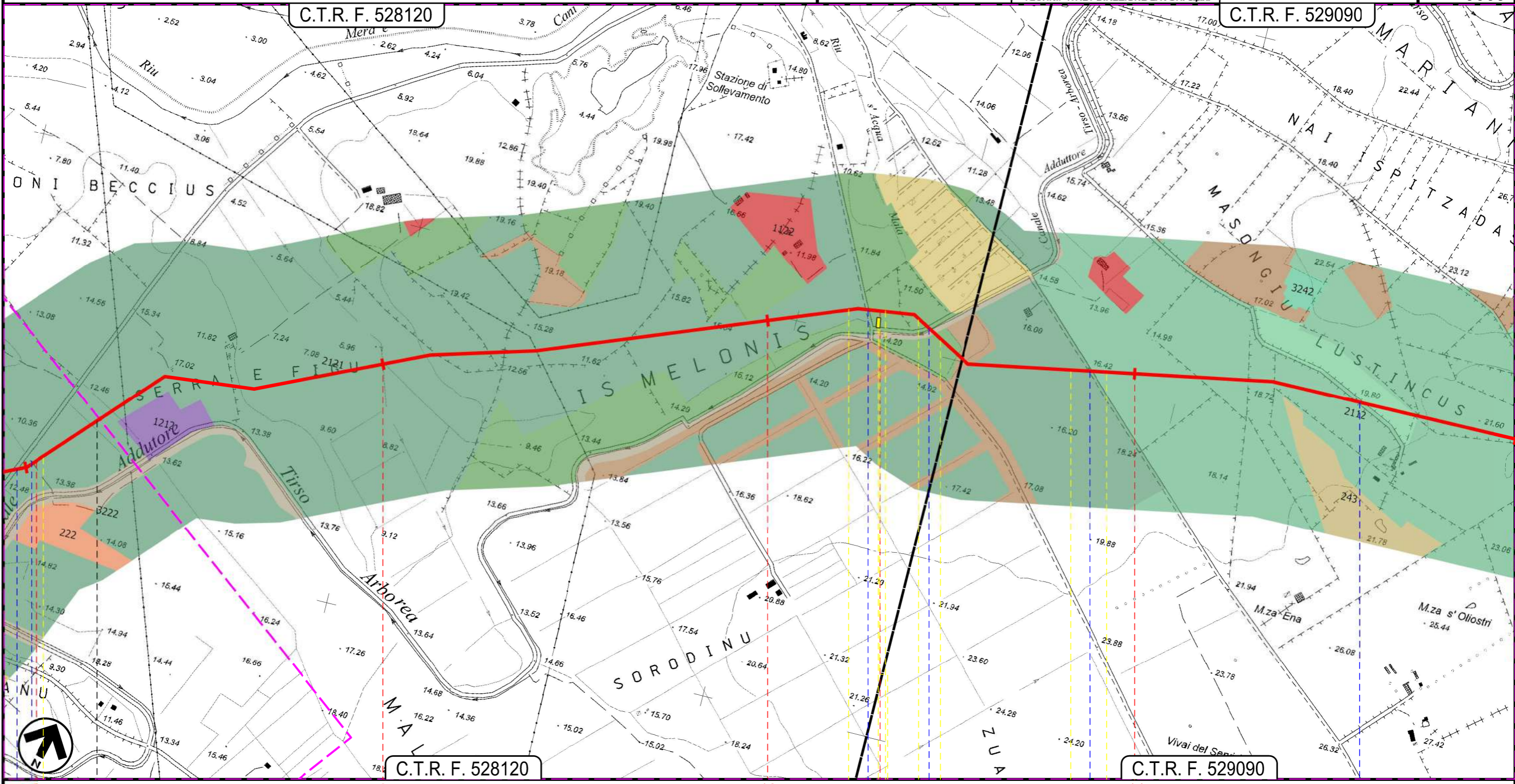


Progetto: METANIZZAZIONE SARDEGNA  
 MET. COLLEGAMENTO TERMINALE DI ORISTANO  
 DN 650 (26"), DP 75 bar

PLANIMETRIA "USO DEL SUOLO"

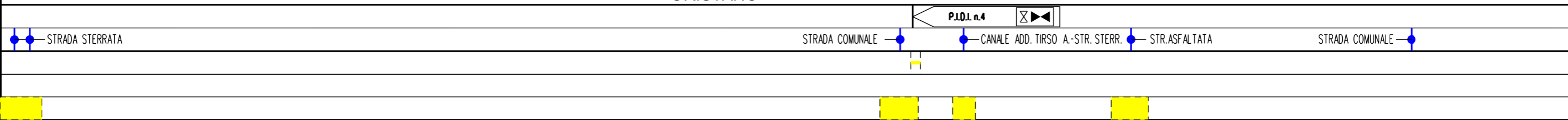
0	31/03/2017	EMISSIONE	T.FILANDRO	C.CASATI	V.FORLIVESI G.GIOVANNINI
INDICE	DATA	REVISIONI	ELABORATO	VERIFICATO	APPROVATO
Rif TPIDL: 073670-010-DW-3252-311 TECHNIP ITALY DIREZIONE LAVORI S.p.A.			PG-US-301		
Comm.			Scala <b>1:10000</b>		

Foglio  
**4**  
 di 7  
 Scala  
**1:10000**



8 9 10 11

S.GIUSTA PALMAS ARBOREA ORISTANO





Progetto:

METANIZZAZIONE SARDEGNA  
MET. COLLEGAMENTO TERMINALE DI ORISTANO  
DN 650 (26"), DP 75 bar

PLANIMETRIA "USO DEL SUOLO"

0	31/03/2017	EMISSIONE	T.FILANDRO	C.CASATI	V.FORLIVESI G.GIOVANNINI
INDICE	DATA	REVISIONI	ELABORATO	VERIFICATO	APPROVATO
 <b>SNAM RETE GAS</b>			 <b>TechnipFMC</b> Rif TPIDL: 073670-010-DW-3252-311 TECHNIP ITALY DIREZIONE LAVORI S.p.A.		
PG-US-301					Comm.

Foglio  
**5**  
di 7  
Scala  
**1:10000**



Met.: CAGLIARI - PALMAS ARBOREA  
DN 650 (26") DP 75 bar

C.T.R. F. 529090  
PALMAS ARBOREA  
ORISTANO

P.I.D.I. n.5

STRADA COMUNALE

STRADA COMUNALE PIXIARBILLI

P15



Progetto: METANIZZAZIONE SARDEGNA  
 MET. COLLEGAMENTO TERMINALE DI ORISTANO  
 DN 650 (26"), DP 75 bar

PLANIMETRIA "USO DEL SUOLO"

0	31/03/2017	EMISSIONE	T. FILANDRO	CASATI	V.FORLIVEST G.GIOVANNINI
INDICE	DATA	R E V I S I O N I	ELABORATO	VERIFICATO	APPROVATO
			 Rif.TPIDL: 073670-010-DW-3252-311 TECHNIP ITALY DIREZIONE LAVORI S.p.A.		
			PG-US-301		
			Comm.		

Foglio  
**6**  
 di 7  
 Scala  
**1:10000**

LEGENDA

SIMBOLOGIA CARTOGRAFICA

- Metanodotto in progetto
- Altri metanodotti in progetto
- Gallerie, Tunnel, Mini-Microtunnel, Raise Boring e T.O.C.
- Impianti di linea in progetto
- Aree impianti stacco-terminale in progetto
- Piazzola di stoccaggio tubazioni
- Strada di accesso all'impianto
- Adeguamento strade esistenti
- Strade di accesso provvisorio
- Punto di ripresa fotografico e numerazione
- Limite sovrapposizione fogli

SIMBOLOGIA MECCANICA

- Punto di intercettazione di linea (P.I.L.)
- Punto di intercettazione di derivazione importante (P.I.D.I.)
- Punto di intercettazione di derivazione semplice con stacco da P.I.L. (P.I.D.S.)
- Punto di intercettazione e derivazione semplice con stacco da Linea (P.I.D.S.)
- Punto di intercettazione con discaggio di allacciamento (P.I.D.A.)
- Punto predisposto per il discaggio di allacciamento (P.P.D.A.)
- Punto di sezionamento elettrico terminale (P.S.E.T.)
- Stazione predisposta per lancio e ricevimento PIG
- Impianto di riduzione/regolazione della pressione

Legenda  
 Uso del suolo

- TESSUTO RESIDENZIALE RADO E NUCLEIFORME - COD.1121
- FABBRICATI RURALI - COD.1122
- INSEDIAMENTO DI GRADI IMPIANTI DI SERVIZI - COD.1212
- RETI STRADALI E SPAZI ACCESSORI - COD.1221
- AREE ESTRATTIVE - COD.131
- DISCARICHE - COD.1321
- SEMINATIVI IN AREE NON IRRIGUE - COD.2111
- PRATI ARTIFICIALI - COD.2112
- SEMINATIVI SEMPLICI E COLTURE ORTICOLE A PIENO CAMPO - COD.2121
- RISAIE - COD.2122
- VIGNETI - COD.221
- FRUTTETI E FRUTTI MINORI - COD.222

Il presente disegno è di proprietà aziendale - La Società tutela i propri diritti a termine di legge.

Progressiva chilometrica	N.	
Comuni		
Province		
Impianti	TIPO - N.	
Attraversamenti	TIPOLOGIA ATTRAVERSATA (SS n. **, corso d'acqua, ferrovia, ecc.)	
Strade - Piste	ACCESSO IMPIANTI	ADEGUAMENTI STRADE  STRADE PROVVISORIE
Piazzole	N. PIAZ.  Pn	
Fascia di lavoro	ALLARGATA	
Opere civili	TRASVERSALI	LONGITUDINALI














Progetto: METANIZZAZIONE SARDEGNA  
 MET. COLLEGAMENTO TERMINALE DI ORISTANO  
 DN 650 (26"), DP 75 bar

PLANIMETRIA "USO DEL SUOLO"

0	31/03/2017	EMISSIONE	T. FILANDRO	CASATI	V.FORLIVEST G.GIOVANNINI
INDICE	DATA	R E V I S I O N I	ELABORATO	VERIFICATO	APPROVATO
 <b>SNAM RETE GAS</b>			 <b>TechnipFMC</b> <small>Rif.TPIDL: 073670-010-DW-3252-311          TECHNIP ITALY DIREZIONE LAVORI S.p.A.</small>		<b>PG-US-301</b> Comm.

Foglio  
**7**  
 di 7  
 Scala  
**1:10000**





LEGENDA

-  OLIVETTI – COD.223
-  PRATI STABILI – COD.231
-  COLTURE TEMPORANEE ASSOCIATE AL VIGNETO – COD.2412
-  SISTEMI COLTURALI E PARTICELLARI COMPLESSI – COD.242
-  AREE PREV. OCCUPATE DA COLTURA AGRARIE CON PRESENZA DI SPAZI NATURALI IMPORTANTI – COD.243
-  PIOPPETI, SALICETI, EUCALITTETI ECC. ANCHE IN FORMAZIONI MISTE – COD.31121
-  FORMAZIONI DI RIPA NON ARBOREE – COD.3222
-  AREE A RICOLONIZZAZIONE ARTIFICIALE – COD.3242
-  PALUDI INTERNE – COD.411
-  PALUDI SALMASTRE – COD.421
-  LAGUNE, LAGHI E STAGNE COSTIERI A PRODUZIONE ITTICA NATURALE – COD.5211

Fiumi

-  Ramo principale
-  Ramo secondario

Infrastruttura stradale

-  ANAS
-  Strada provinciale
-  Strada comunale
-  Infrastruttura ferroviaria

Il presente disegno è di proprietà aziendale - La Società tutela i propri diritti a termine di legge.