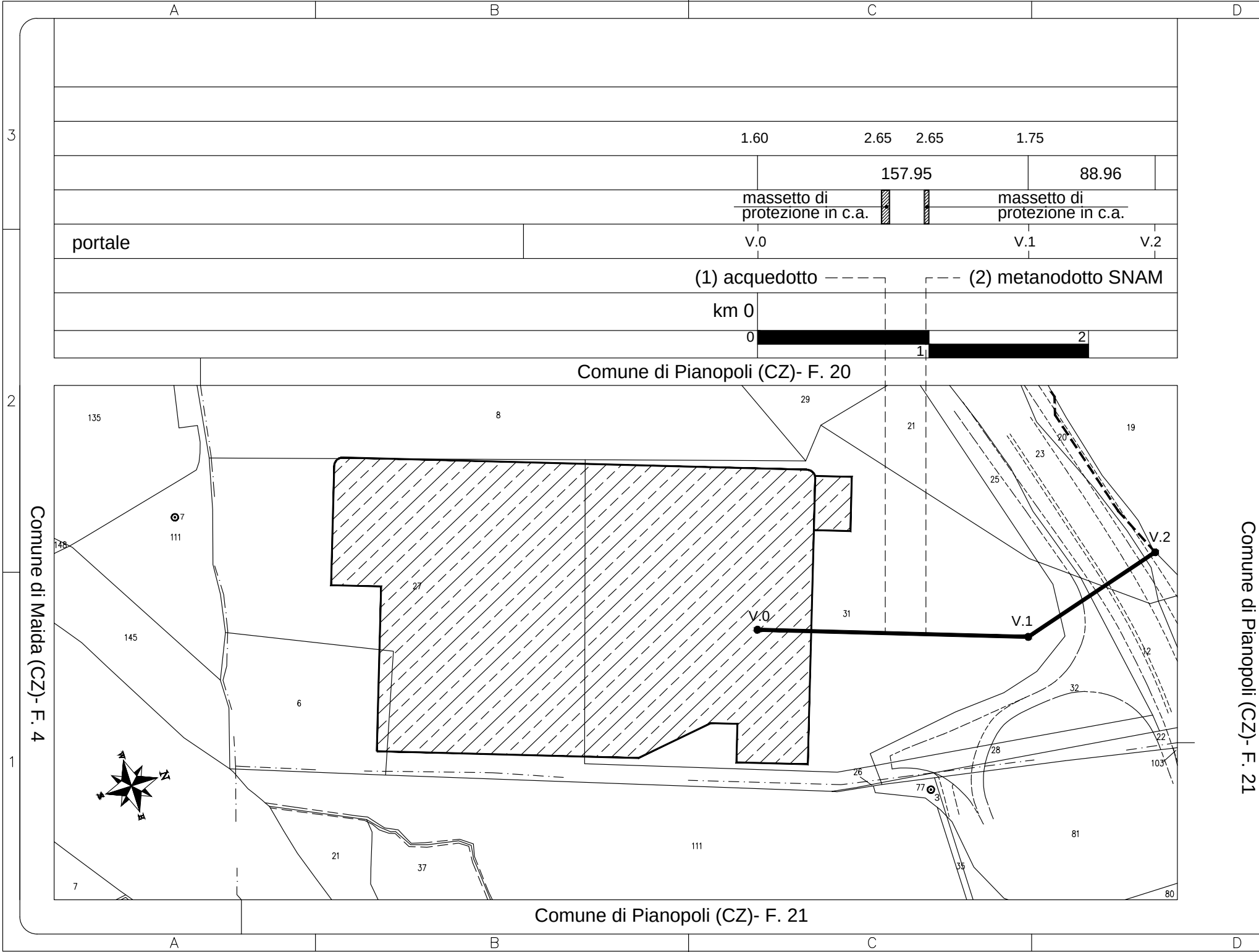
A
B
C
D
3
2
1
1.60
2.65
2.65
1.75
157.95
88.96
massetto di protezione in c.a.
massetto di protezione in c.a.
portale
V.0
V.1
V.2
(1) acquedotto
(2) metanodotto SNAM
km 0
0
1
2
Comune di Pianopoli (CZ)- F. 20
Comune di Maida (CZ)- F. 4
Comune di Pianopoli (CZ)- F. 21
Comune di Pianopoli (CZ)- F. 21
135
8
29
21
20
19
23
25
7
111
148
27
31
145
6
12
32
22
28
103
26
77
3
81
111
21
37
35
7
80
N

Formato A1+ – Scala Disegno: 1:2000

Nome file: CATASTALE – Plottaggio: 1=1

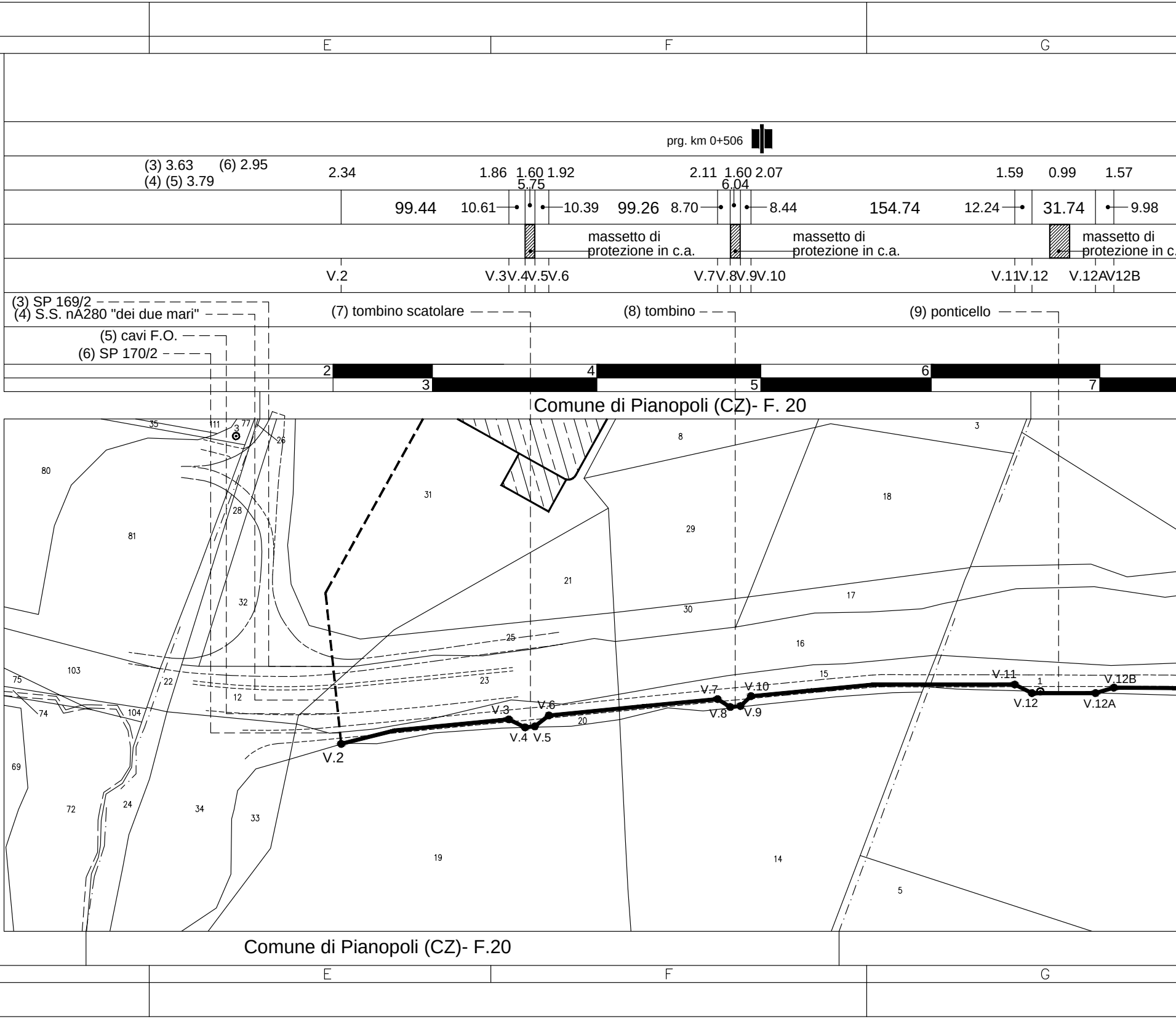

E
F
G
prg. km 0+506
(3) 3.63
(6) 2.95
(4) (5) 3.79
2.34
1.86
1.60
1.92
5.75
2.11
1.60
2.07
6.04
1.59
0.99
1.57
99.44
10.61
10.39
99.26
8.70
8.44
154.74
12.24
31.74
9.98
massetto di protezione in c.a.
massetto di protezione in c.a.
massetto di protezione in c.
V.2
V.3
V.4
V.5
V.6
V.7
V.8
V.9
V.10
V.11
V.12
V.12A
V12B
(3) SP 169/2
(4) S.S. nA280 "dei due mari"
(5) cavi F.O.
(6) SP 170/2
(7) tombino scatolare
(8) tombino
(9) ponticello
2
3
4
5
6
7
Comune di Pianopoli (CZ)- F. 20
35
111
3
77
26
80
81
28
31
8
29
18
3
21
17
32
30
25
16
103
15
22
23
75
12
74
104
20
V.12B
1
69
72
24
34
33
19
14
5
Comune di Pianopoli (CZ)- F.20
E
F
G

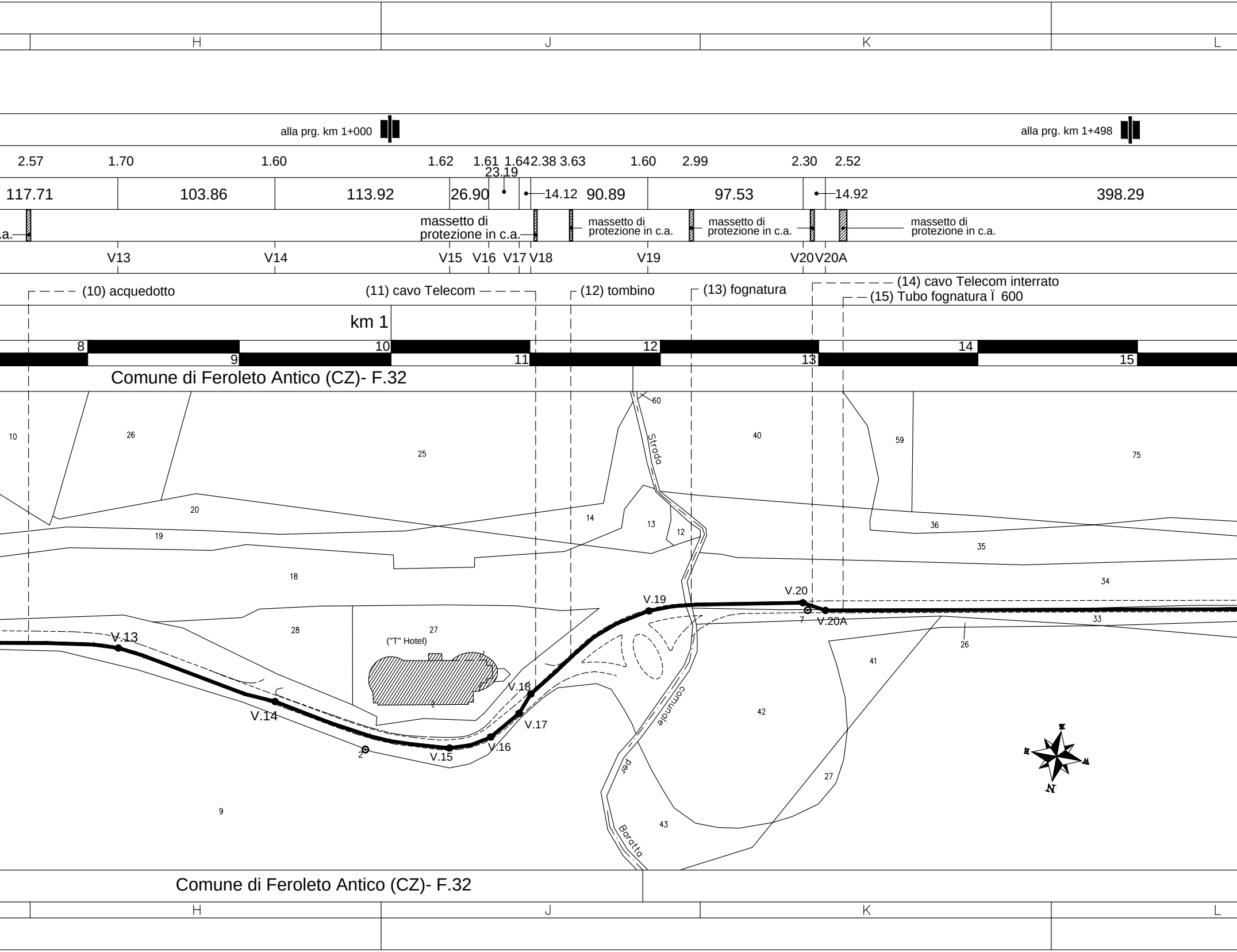
H
J
K
L
alla prg. km 1+000
alla prg. km 1+498
2.57
1.70
1.60
1.62
1.61
1.64
2.38
3.63
1.60
2.99
2.30
2.52
23.19
117.71
103.86
113.92
26.90
14.12
90.89
97.53
14.92
398.29
.a.
massetto di protezione in c.a.
massetto di protezione in c.a.
massetto di protezione in c.a.
massetto di protezione in c.a.
V13
V14
V15
V16
V17
V18
V19
V20
V20A
(10) acquedotto
(11) cavo Telecom
(12) tombino
(13) fognatura
(14) cavo Telecom interrato
(15) Tubo fognatura Ï 600
km 1
8
9
10
11
12
13
14
15
Comune di Feroleto Antico (CZ)- F.32
10
26
25
40
59
75
60
Strada
20
19
14
13
12
36
35
18
34
V.19
V.20
28
27
("T" Hotel)
7
V.20A
33
V.13
26
41
V.18
V.14
V.17
42
comunale
2
V.15
V.16
per
27
9
43
Baratta
Comune di Feroleto Antico (CZ)- F.32
H
J
K
L

M N O

alla prg. km 1+997

1.89 1.10 1.98 7.00

15.74 12.62

310.44

1.88 1.08 1.81 6.00

11.98 12.40

2.09

357.32

massetto di protezione in c.a.

massetto di protezione in c.a.

V21 V22 V23 V24

V25 V26 V27 V28

(16) tombino scatolare

(17) tombino scatolare

(18) fogna di scolo

km 2

16 17 18 19 20 21 22

Comune di Feroleto Antico (CZ)- F.31

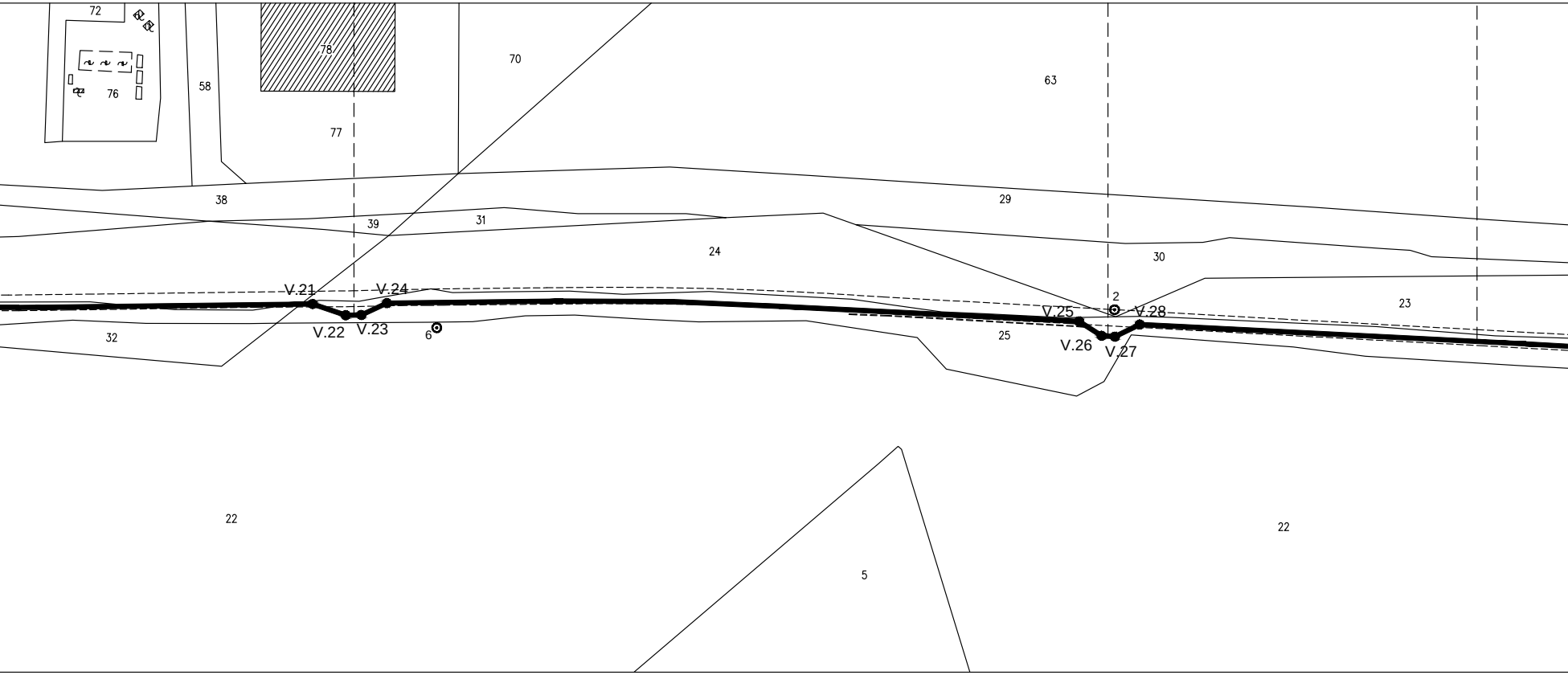
72
76
78
58
70
63
77
38
29
39
31
24
30
V.21
V.24
2
V.28
V.25
23
32
V.22
V.23
6
25
V.26
V.27
22
5
22

Comune di Feroleto Antico (CZ)- F.31

M N O

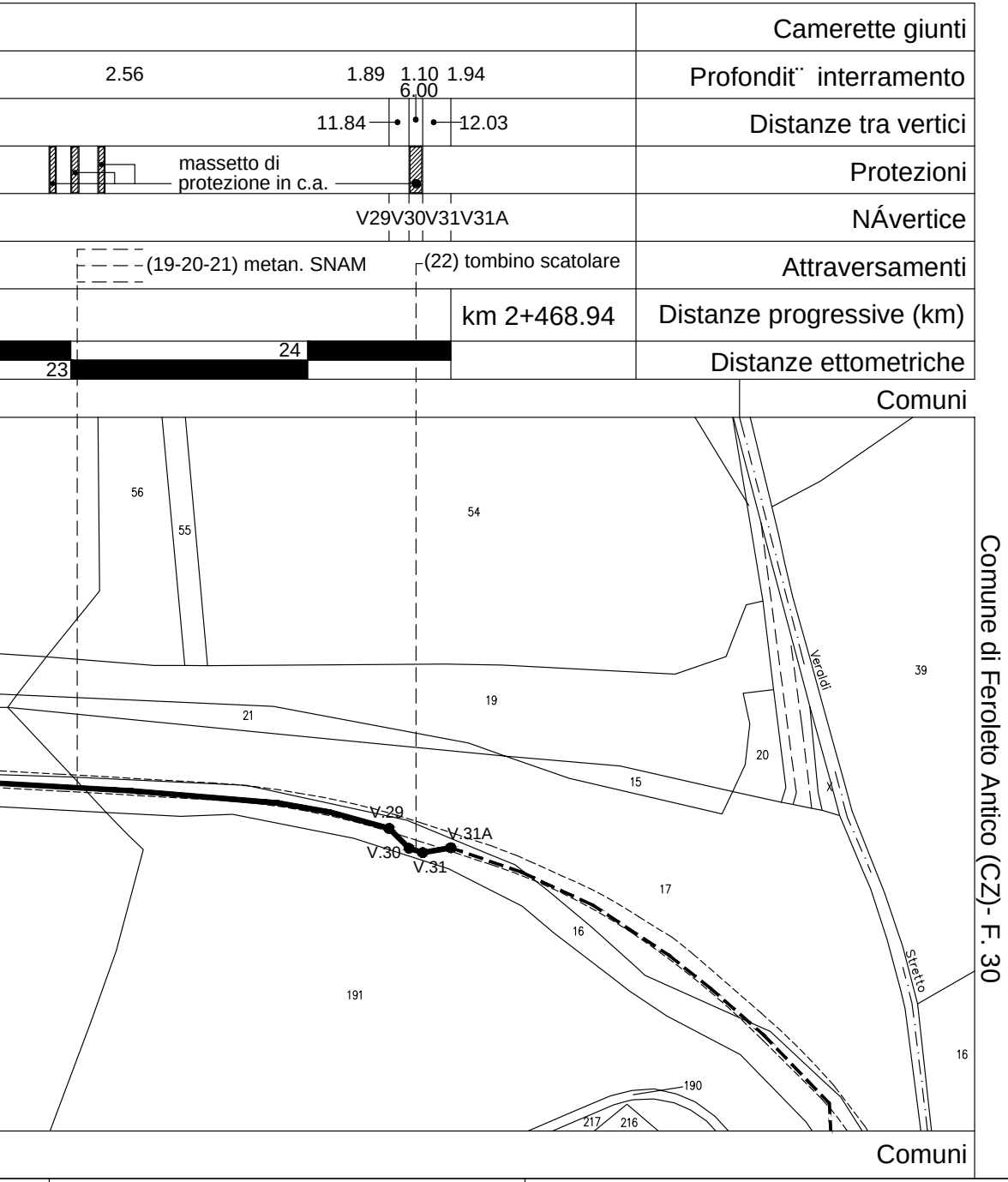
Camerette giunti
Profondit¨ interramento
2.56
1.89 1.10 1.94
6.00
Distanze tra vertici
11.84
12.03
Protezioni
massetto di
protezione in c.a.
NÁvertice
V29V30V31V31A
Attraversamenti
(19-20-21) metan. SNAM
(22) tombino scatolare
Distanze progressive (km)
km 2+468.94
Distanze ettometriche
23
24
Comuni
56
55
54
39
19
21
20
15
Veraldi
V.29
V.30
V.31
V.31A
17
16
191
Stretto
16
190
217
216
Comuni
Comune di Feroleto Antico (CZ)- F. 30

3
2
1

LEGENDA

━	CAVIDOTTO
▨	CENTRALE IN PROGETTO

REV. Rev.	DESCRIZIONE Description	DATA Date	ELABORATO Drawn	VERIFICATO Checked	APPROVATO Approved
5					
4					
3					
2					
1					
0	PROGETTO BASE	09/05/11	EUCLIDE	Caruso	Citterio

1 2 3 4 5 6 7 8 9 10 11 12 13 14 15 16 17

EUCLIDE
Geodesia-Cartografia-Ingegneria

Il presente disegno è di proprietà della EDISON S.p.A. Senza autorizzazione scritta della stessa non potrà essere comunque utilizzato per la costruzione dell'oggetto rappresentato nè venire comunicato a terzi o riprodotto. La Società proprietaria tutela i propri diritti a rigore di legge.

EDISON

P310PLEC105

IMPIANTO/OPERA
Plant

CENTRALE DI PIANOPOLI (CZ)

	SCALA/Scale	FOGLIO/Sheet
05/05/2011	1:2.000	1/3
ELAB./Drawn CAMPI	VERIF./Check.	APPR./Approv.

TITOLO
Title

CAVIDOTTO 380kV PIANOPOLI - FEROLETO

PLANIMETRIA CATASTALE - TAV 01

Sostituisce il ____________

Sostituito dal ____________

PROVINCIA DI CATANZARO

REGIONE CALABRIA