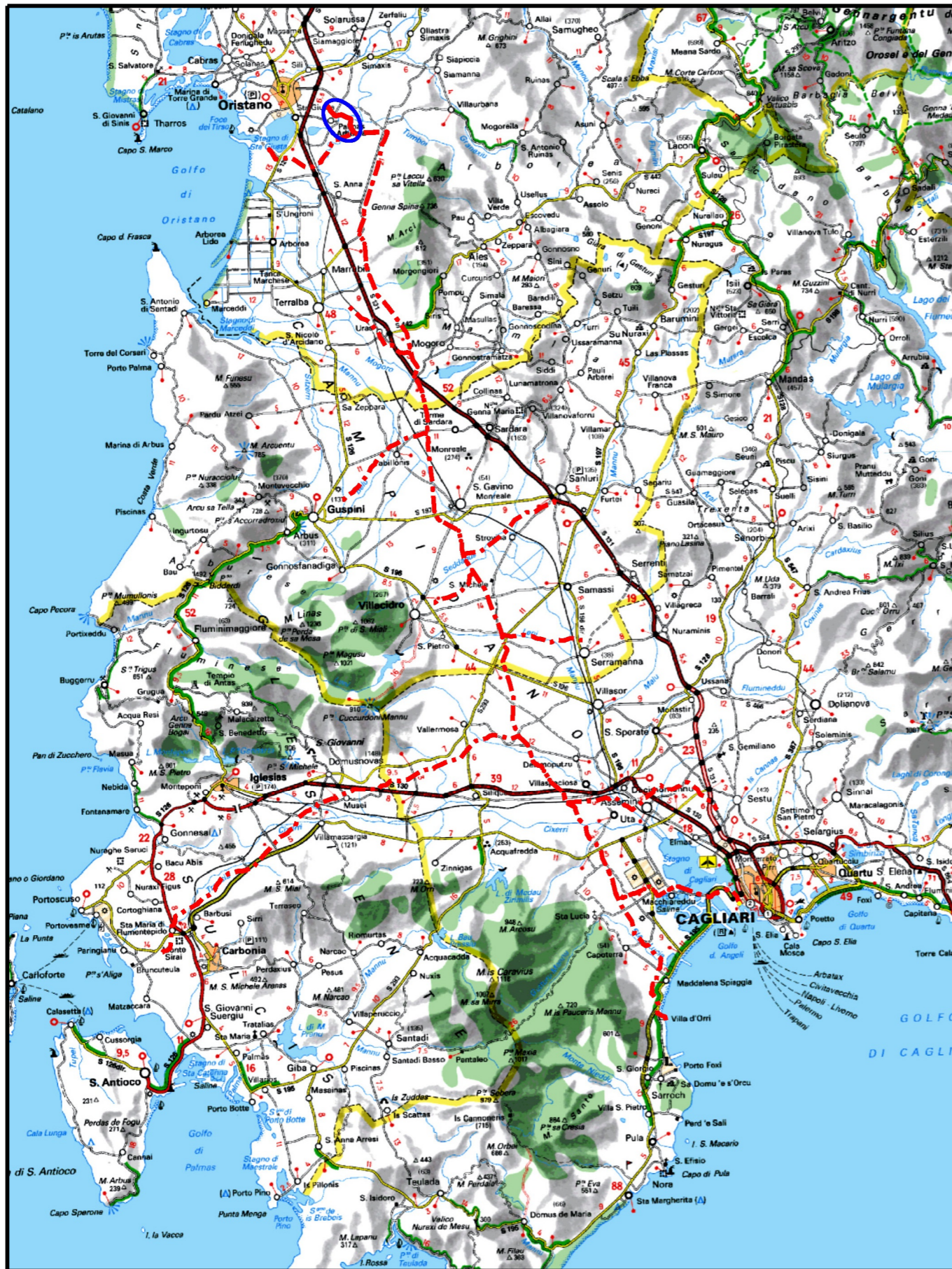


Il presente disegno e' di proprieta' aziendale - La Societa' tutelera' i propri diritti a termine di legge.



COROGRAFIA Scala 1:500.000

0	16/06/2017	EMISSIONE	D. BRAMUCCI	M.FORNAROLI	V.FORLIVEST G.GIOVANNINI		
INDICE	DATA		ELABORATO	VERIFICATO	APPROVATO AUTORIZZATO		
			PROGETTISTA TechnipFMC R.f. TPIDL: 073670-010-DW-3252-488 TECHNIP ITALY DIREZIONE LAVORI S.p.A.				
METANIZZAZIONE SARDEGNA METANODOTTO DERIVAZIONE PER ORISTANO CITTA' DN 150 (6") DP 75 bar			Dis. MI-408				
			Fg. 1 di 2				
SCHEDE ATTRAVERSAMENTI CORSI D'ACQUA E PERCORRENZE FLUVIALI			Comm.				
			INDICE <table border="1"> <tr> <td>0</td> <td></td> <td></td> <td></td> <td></td> </tr> </table> Scala 1:10000			0	
0							
			Sostituisce il				
			Sostituito dal				

FOTOGRAFIA

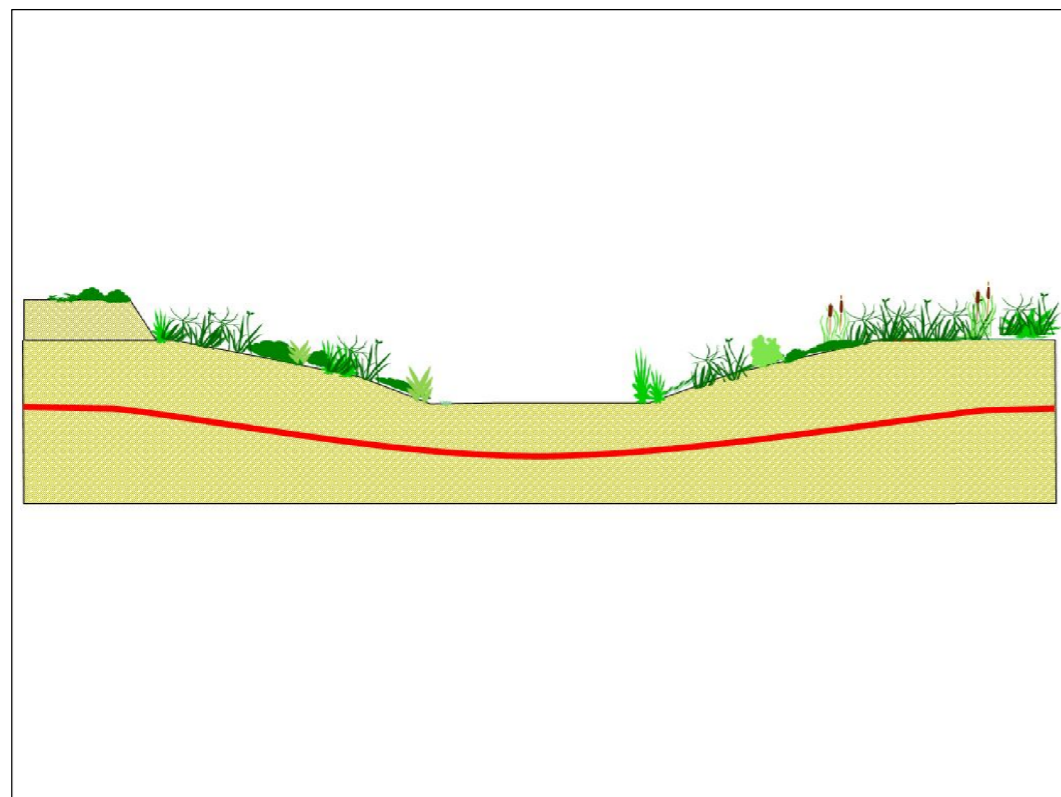


STATO DEI LUOGHI ED INDICAZIONI DI PROGETTO

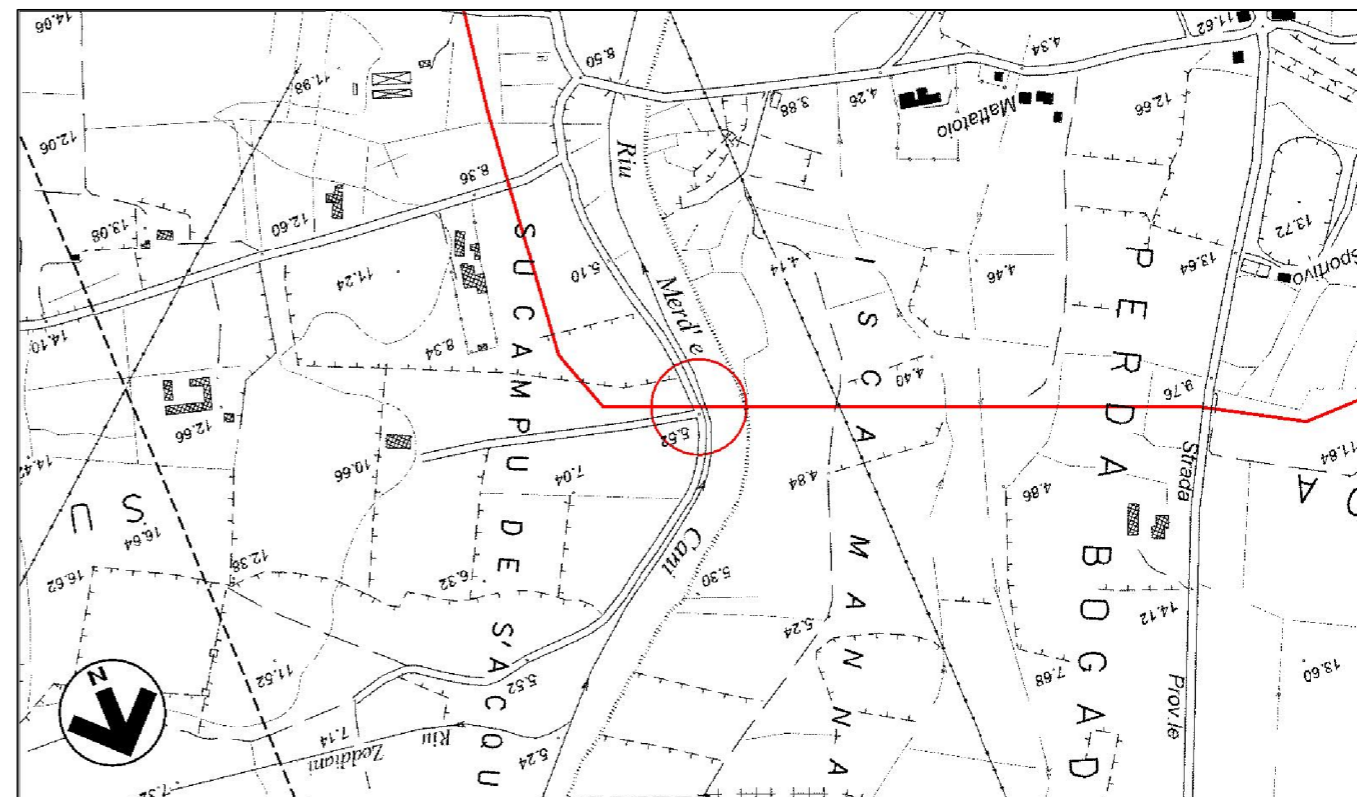
Il Riu Merd'e Cani è attraversato a nord-ovest del centro abitato di Palmas Arborea. L'area fluviale presenta una larghezza di circa 50 m ed inciso di circa 6 m. Il corso d'acqua risulta arginato solamente sulla destra idraulica e le scarpate spondali mediamente acclivi sono ricoperte da una vegetazione di tipo erbacea e arbustiva. L'attraversamento avviene in un tratto dell'alveo ad andamento curvilineo.

Non è previsto alcun ripristino in quanto il progetto prevede l'esecuzione dell'attraversamento per mezzo di una trivellazione orizzontale controllata (T.O.C.).

SEZIONE SCHEMATICA DELL' ATTRAVERSAMENTO



STRALCIO PLANIMETRICO SCALA 1:10.000



Il presente disegno e' di proprieta' aziendale - La Societa' tutelera' i propri diritti a termine di legge.

Provincia: Oristano
 Comune: Palmas Arborea
 Localita':
 Progressiva (km): 1+620

PROPRIETARIO **SNAM RETE GAS**

PROGETTISTA **TechnipFMC**
 Rif. TPIDL: 073670-010-DW-3252-488
 TECHNIP ITALY DIREZIONE LAVORI S.p.A.

MET. DERIVAZIONE PER ORISTANO CITTA'
 DN 150 (6") DP 75 bar

SCHEDE FLUVIALI
 Riu Merd'e Cani

Dis. MI-408
 Revisione 0
 Comm.

Scheda
2
 di 2