

Il presente disegno e' di proprieta' aziendale - La Societa' tutelera' i propri diritti a termine di legge.



COROGRAFIA Scala 1:500.000

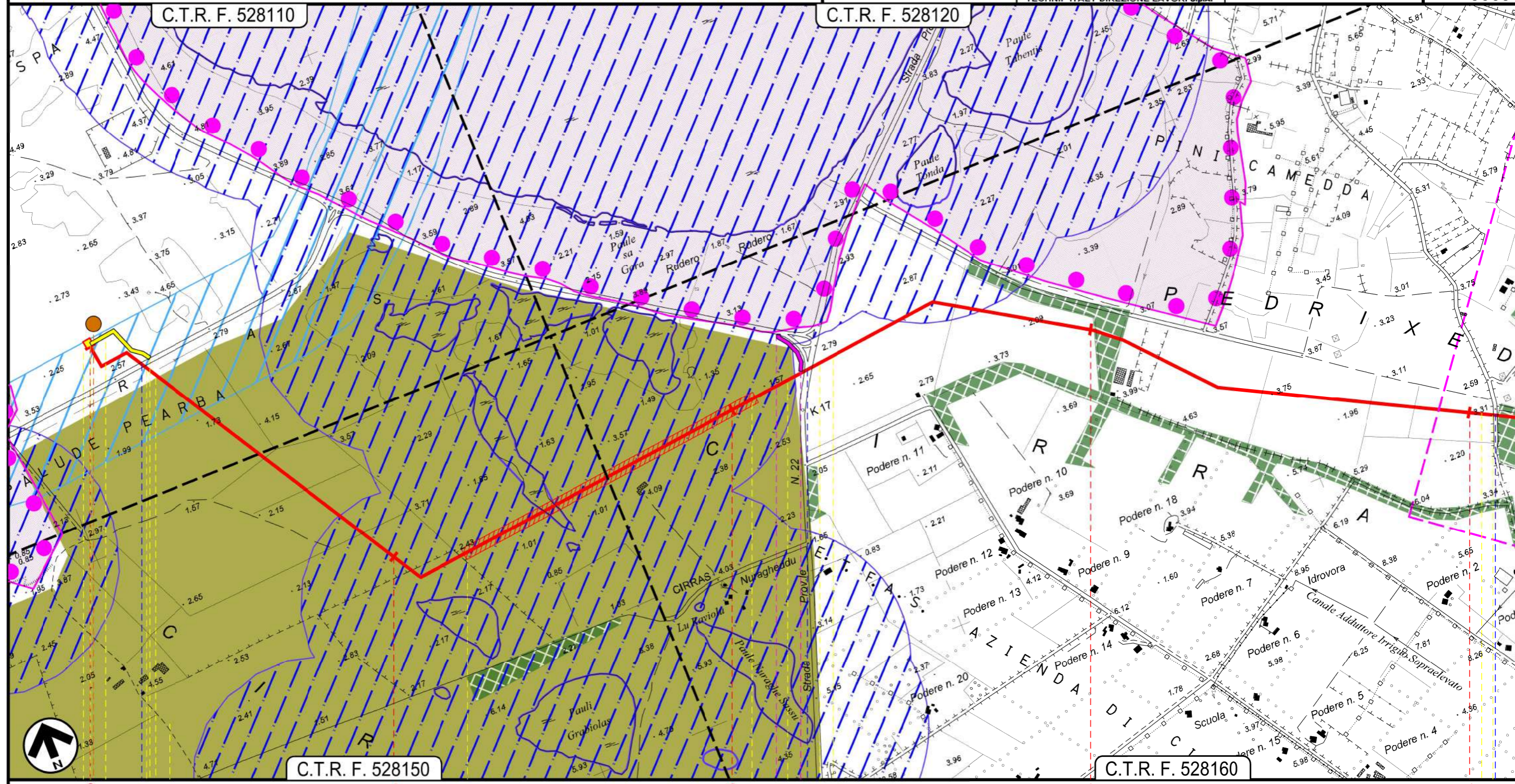
0	31/03/2017	EMISSIONE	F.CRISTOFARO	C. CASATI	V.FORLIVESI G.GIOVANNINI
INDICE	DATA	R E V I S I O N I		ELABORATO	VERIFICATO
		PROGETTISTA Rif TPIDL 073670-010-DW-3252-302 TECHNIP ITALY DIREZIONE LAVORI S.p.A.		Dis. PG-SN-301	
Metanodotto: METANIZZAZIONE SARDEGNA METANODOTTO CAGLIARI - PALMAS ARBOREA DN 650 (26") DP 75 bar		Comm.		Fg. 1 di 6	
		INDICE		0	
		Scala		1 : 10000	
STRUMENTI DI TUTELA E PIANIFICAZIONE NAZIONALI			Sostituisce il		
			Sostituito dal		

Progetto: METANIZZAZIONE SARDEGNA
 MET. COLLEGAMENTO TERMINALE DI ORISTANO
 DN 650 (26"), DP 75 bar

0	31/03/2017	EMISSIONE	T. FILANDRO	C. CASATI	V. FORLIVEST G. GIOVANNINI
INDICE	DATA	REVISIONI	ELABORATO	VERIFICATO	APPROVATO
			PG-SN-301		
			Comm.		
			Rif. TPIDL: 073670-010-DW-3252-302 TECHNIP ITALY DIREZIONE LAVORI S.p.A.		

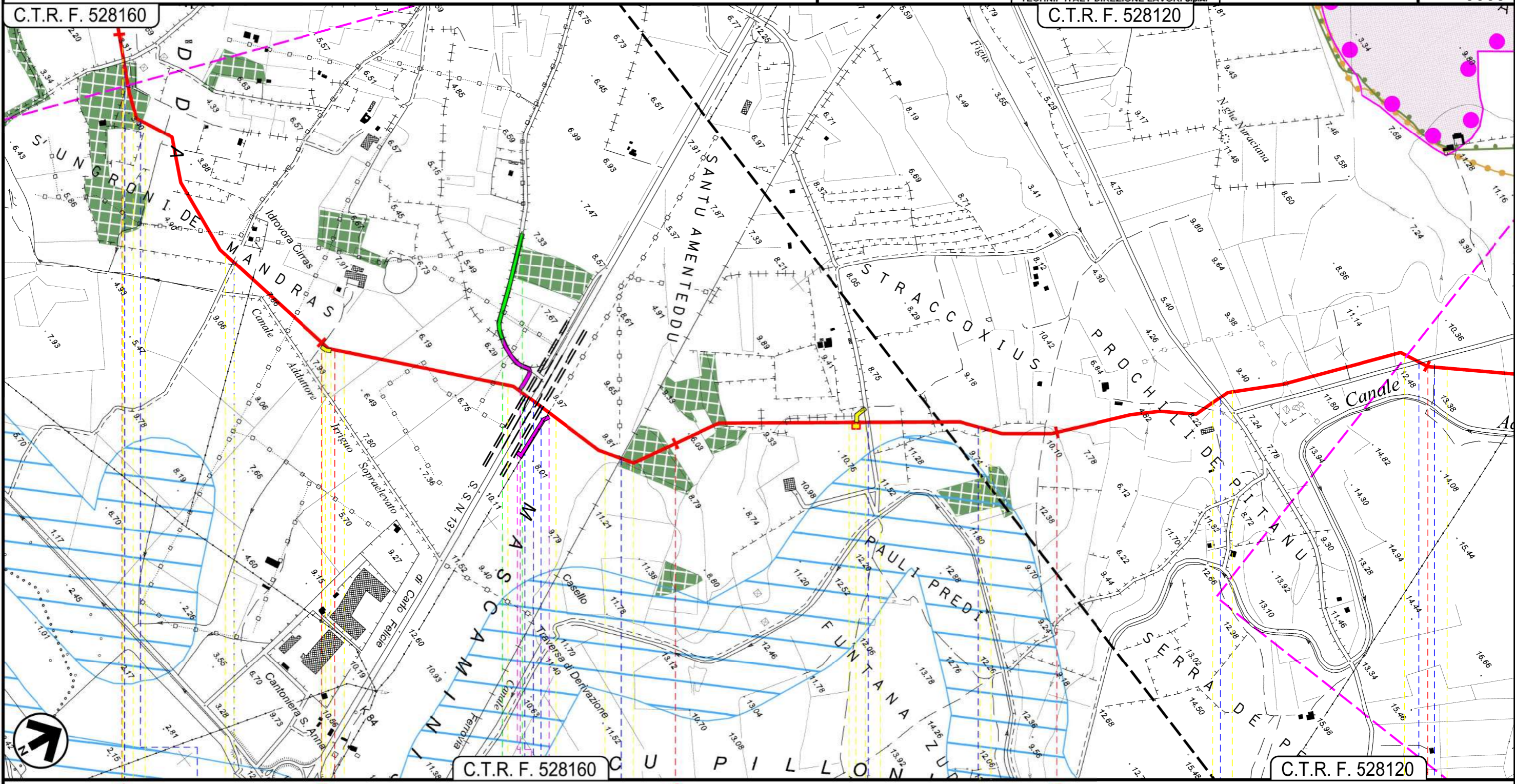
Foglio
 2
 di 6
 Scala
 1:10000

PLANIMETRIA "STRUMENTI DI TUTELA E PIANIFICAZIONE NAZIONALI"

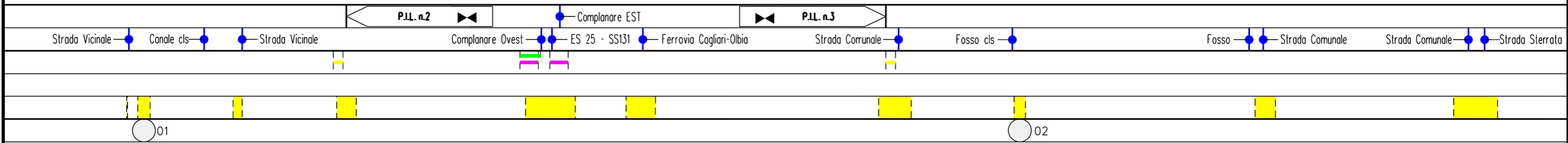


SANTA GIUSTA
 ORISTANO

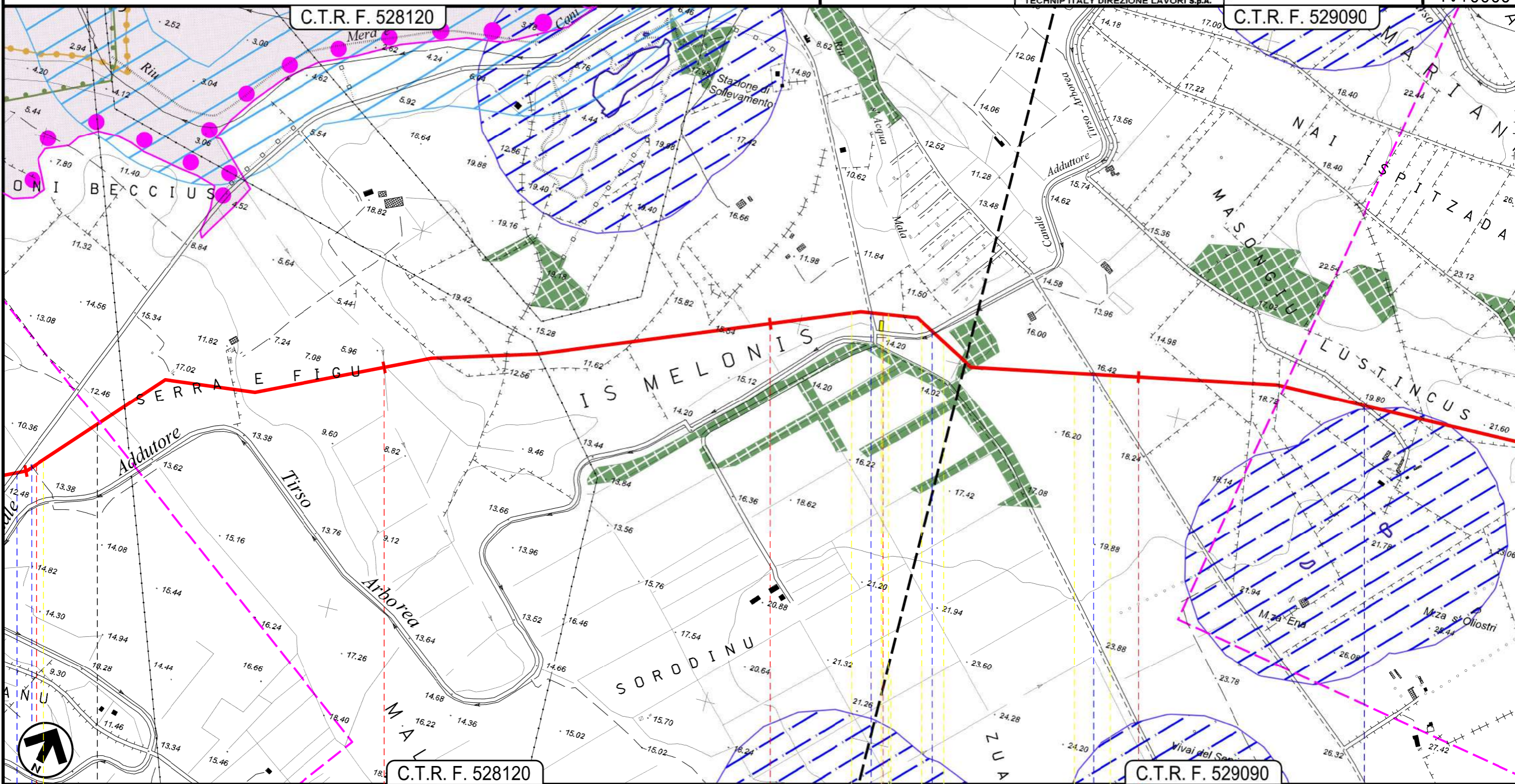
0	31/03/2017	EMISSIONE	T.FILANDRO	C. CASATI	V.FORLIVEST G.GIOVANNINI
INDICE	DATA	REVISIONI	ELABORATO	VERIFICATO	APPROVATO
 SNAM RETE GAS			 TechnipFMC Rif.TPIDL: 073670-010-DW-3252-302 TECHNIP ITALY DIREZIONE LAVORI S.p.A.		
PLANIMETRIA "STRUMENTI DI TUTELA E PIANIFICAZIONE NAZIONALI"			PG-SN-301		Foglio 3 di 6
			Comm.		Scala 1:10000



SANTA GIUSTA
 ORISTANO




PLANIMETRIA "STRUMENTI DI TUTELA E PIANIFICAZIONE NAZIONALI"



8 9 10 11

S.GIUSTA PALMAS ARBOREA ORISTANO

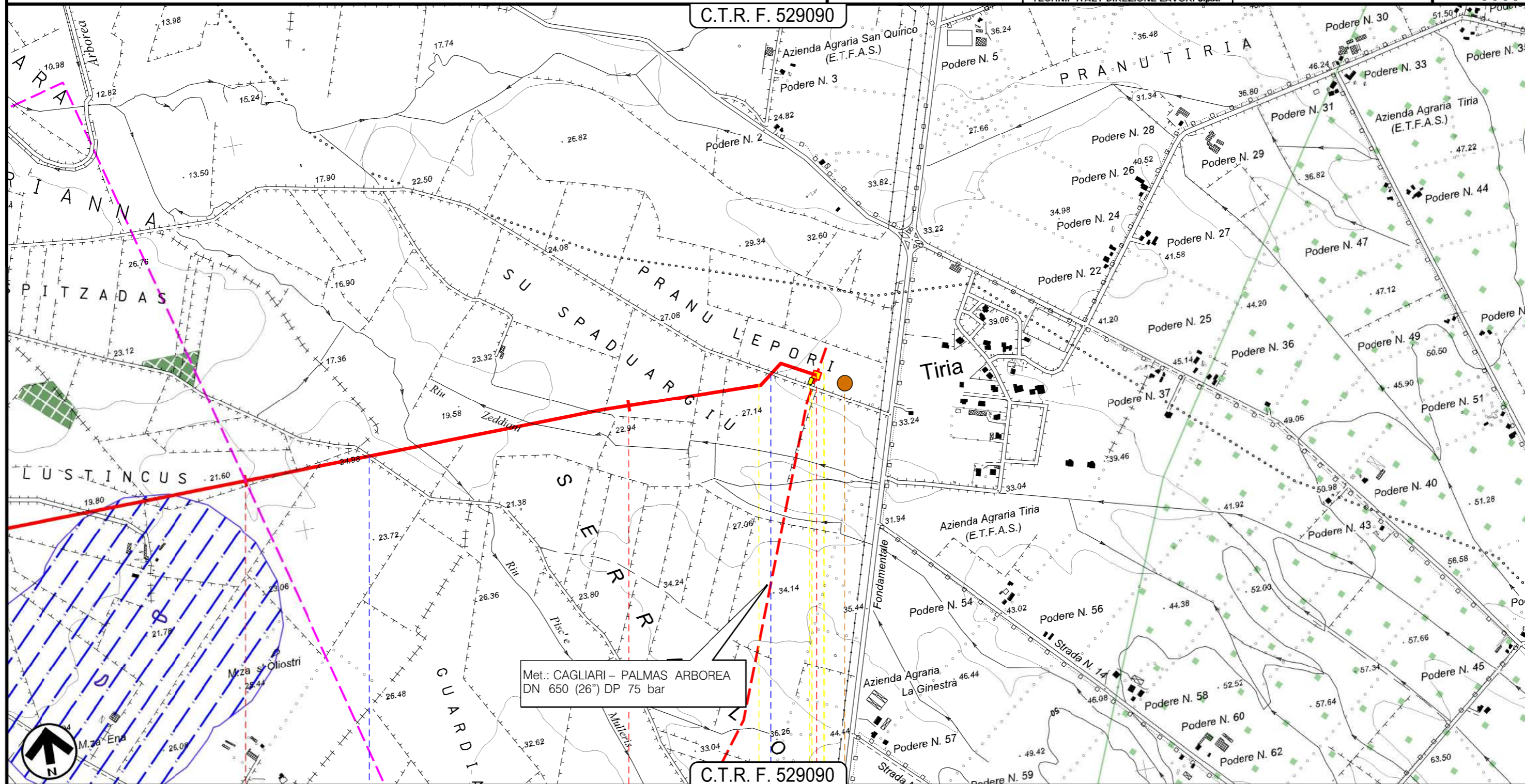


Progetto: METANIZZAZIONE SARDEGNA
 MET. COLLEGAMENTO TERMINALE DI ORISTANO
 DN 650 (26"), DP 75 bar

0	31/03/2017	EMISSIONE	T. FILANDRO	C. CASATI	V. FORLIVEST G. GIOVANNINI
INDICE	DATA	REVISIONI	ELABORATO	VERIFICATO	APPROVATO
			PG-SN-301		
			Comm.		
					Scala 1:10000

Foglio
 5
 di 6
 Scala
 1:10000

PLANIMETRIA "STRUMENTI DI TUTELA E PIANIFICAZIONE NAZIONALI"



C.T.R. F. 529090
 PALMAS ARBOREA
 ORISTANO

P.I.D.I. n.5

● Strada Comunale ● Strada Comunale Pixiarbilli

P15

PLANIMETRIA "STRUMENTI DI TUTELA E PIANIFICAZIONE NAZIONALI"

LEGENDA

SIMBOLOGIA CARTOGRAFICA

- Metanodotto in progetto
- Altri metanodotti in progetto
- Gallerie, Tunnel, Mini-Microtunnel, Raise Boring e T.O.C.
- Impianti di linea in progetto
- Aree impianti stacco-terminale in progetto
- Piazzola di stoccaggio tubazioni
- Strada di accesso all'impianto
- Adeguamento strade esistenti
- Strade di accesso provvisorio
- Punto di ripresa fotografico e numerazione
- Limite sovrapposizione fogli

SIMBOLOGIA MECCANICA

- Punto di intercettazione di linea (P.I.L.)
- Punto di intercettazione di derivazione importante (P.I.D.I.)
- Punto di intercettazione di derivazione semplice con stacco da P.I.L. (P.I.D.S.)
- Punto di intercettazione e derivazione semplice con stacco da Linea (P.I.D.S.)
- Punto di intercettazione con discaggio di allacciamento (P.I.D.A.)
- Punto predisposto per il discaggio di allacciamento (P.P.D.A.)
- Punto di sezionamento elettrico terminale (P.S.E.T.)
- Stazione predisposta per lancio e ricevimento PIG
- Impianto di riduzione/regolazione della pressione

STRUMENTI DI TUTELA E PIANIFICAZIONE NAZIONALI
 AREE TUTELATE PER LEGGE

- Art.142 Territori costieri fascia 300m
- Beni paesaggistici (Art.136)
- Beni paesaggistici 200m (Art.136)
- Zone di interesse archeologico (Art.142 lett.m)
- Art.142 Fascia di 150 dai fiumi
- Art.142 Lago, laguna, salina, invaso artificiale
- Art.142 Territori contermini ai laghi fascia 300m
- Art.142 Parco geom. ambientale storico
- Art.142 Foreste e boschi
- Oasi permanenti prot. faunistica
- Aree interesse faunistico
- Siti Interesse Comunitario
- Vincolo idrogeologico

Il presente disegno è di proprietà aziendale - La Società tutelera i propri diritti a termine di legge.

Progressiva chilometrica	N.	
Comuni		
Province		
Impianti	TIPO - N.	
Attraversamenti	TIPOLOGIA ATTRAVERSATA (SS n. **, corso d'acqua, ferrovia, ecc.)	
Strade - Piste	ACCESSO IMPIANTI	ADEGUAMENTI STRADE
Piazzole	N. PIAZ.	Pn
Fascia di lavoro	ALLARGATA	
Opere civili	TRASVERSALI	LONGITUDINALI