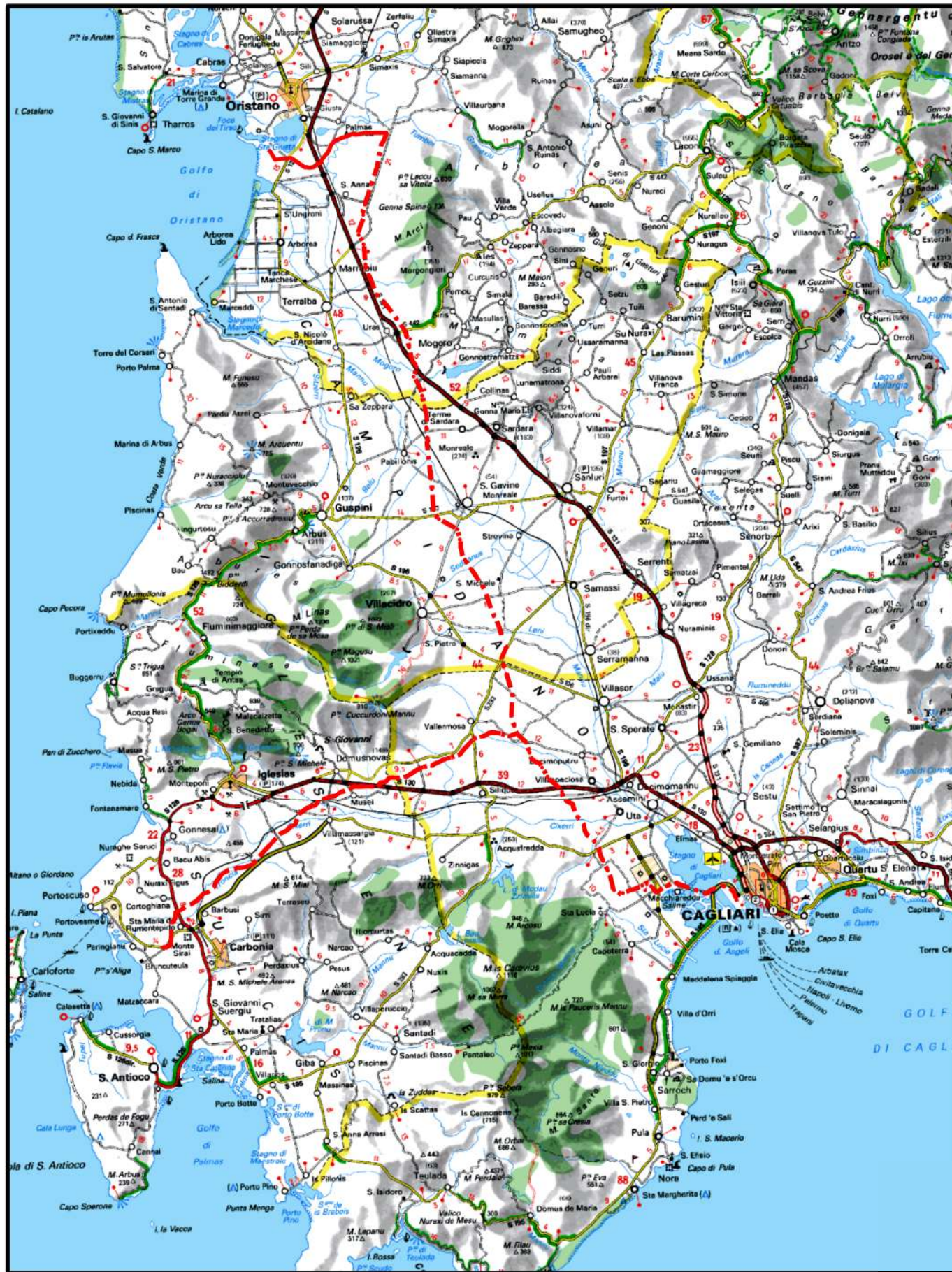


Il presente disegno e' di proprieta' aziendale - La Societa' tutelera' i propri diritti a termine di legge.



COROGRAFIA Scala 1:500.000

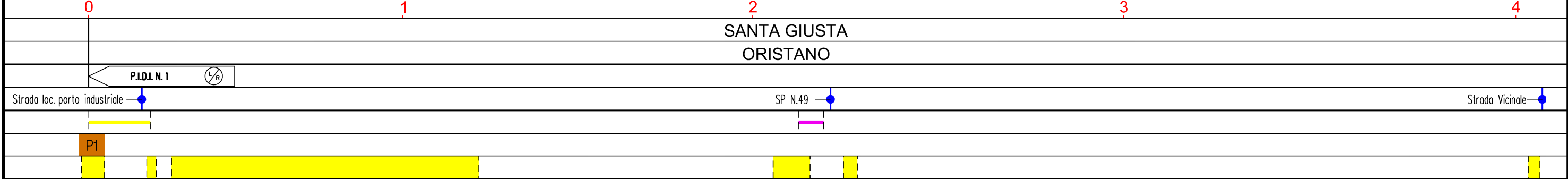
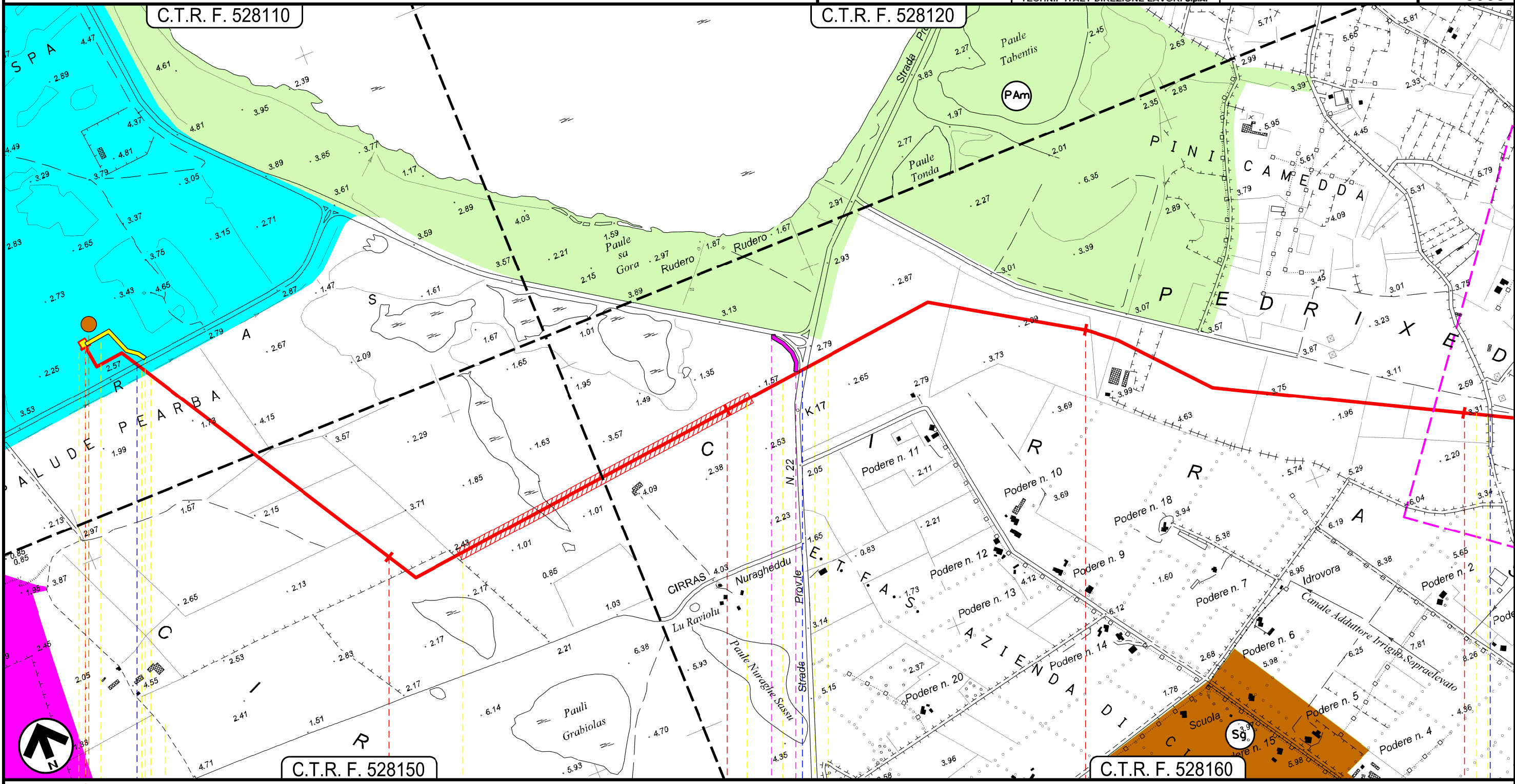
0	31/03/2017	EMISSIONE	T. FILANDRO	C. CASATI	V.FORLIVESI G.GIOVANNINI		
INDICE	DATA	REVISIONI			ELABORATO	VERIFICATO	APPROVATO
		PROGETTISTA Rif TPIDL 073670-010-DW-3252-305 TECHNIP ITALY DIREZIONE LAVORI S.p.A.		Dis. PG-PRG-301 Fg. 1 di 6			
Metanodotto: METANIZZAZIONE SARDEGNA MET. COLLEGAMENTO TERMINALE DI ORISTANO DN 650 (26"), DP 75 bar						Comm. INDICE 0	
STRUMENTI DI PIANIFICAZIONE URBANISTICA						Scala 1:10000 Sostituisce il Sostituito dal	

Progetto:

METANIZZAZIONE SARDEGNA
MET. COLLEGAMENTO TERMINALE DI ORISTANO
DN 650 (26"), DP 75 bar

STRUMENTI DI PIANIFICAZIONE URBANISTICA

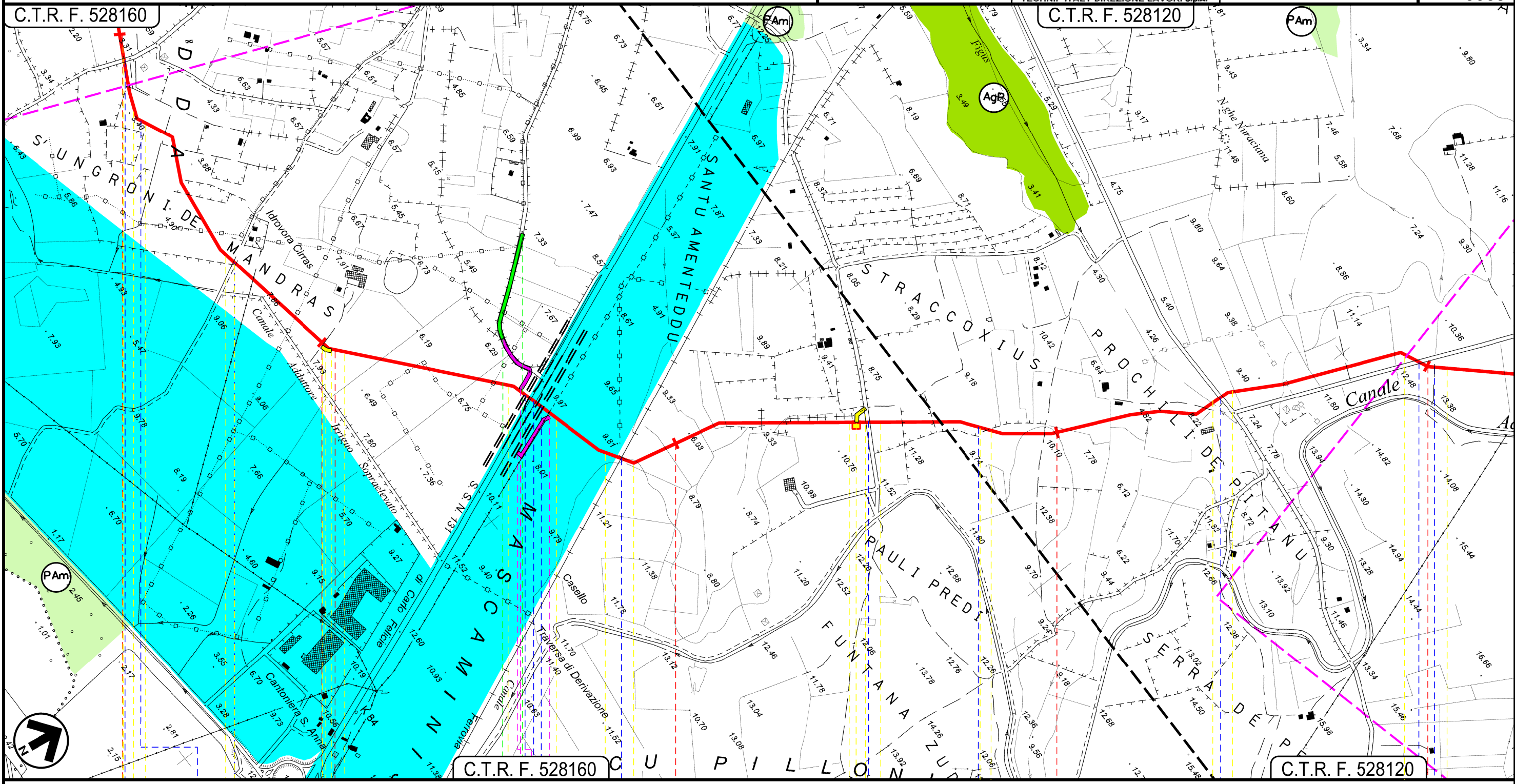
0	31/03/2017	EMISSIONE	T. FILANDRO	C. CASATI	V. FORLIVEST G. GIOVANNINI	Foglio 2 di 6
INDICE	DATA	REVISIONI	ELABORATO	VERIFICATO	APPROVATO	Scala 1:10000
					PG-PRG-301	
			Rif. TPIDL: 073670-010-DW-3252-305 TECHNIP ITALY DIREZIONE LAVORI S.p.A.		Comm.	



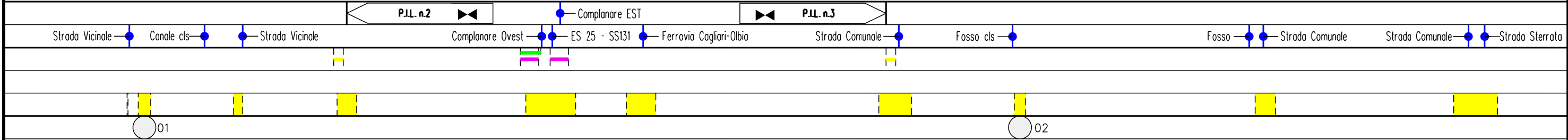
Progetto: METANIZZAZIONE SARDEGNA
 MET. COLLEGAMENTO TERMINALE DI ORISTANO
 DN 650 (26"), DP 75 bar

0	31/03/2017	EMISSIONE	T.FILANDRO	C. CASATI	V.FORLIVEST G.GIOVANNINI
INDICE	DATA	REVISIONI	ELABORATO	VERIFICATO	APPROVATO
Ref.TPIDL: 073670-010-DW-3252-305 TECHNIP ITALY DIREZIONE LAVORI S.p.A.			PG-PRG-301		
Comm.			Foglio 3 di 6 Scala 1:10000		

STRUMENTI DI PIANIFICAZIONE URBANISTICA



SANTA GIUSTA
 ORISTANO

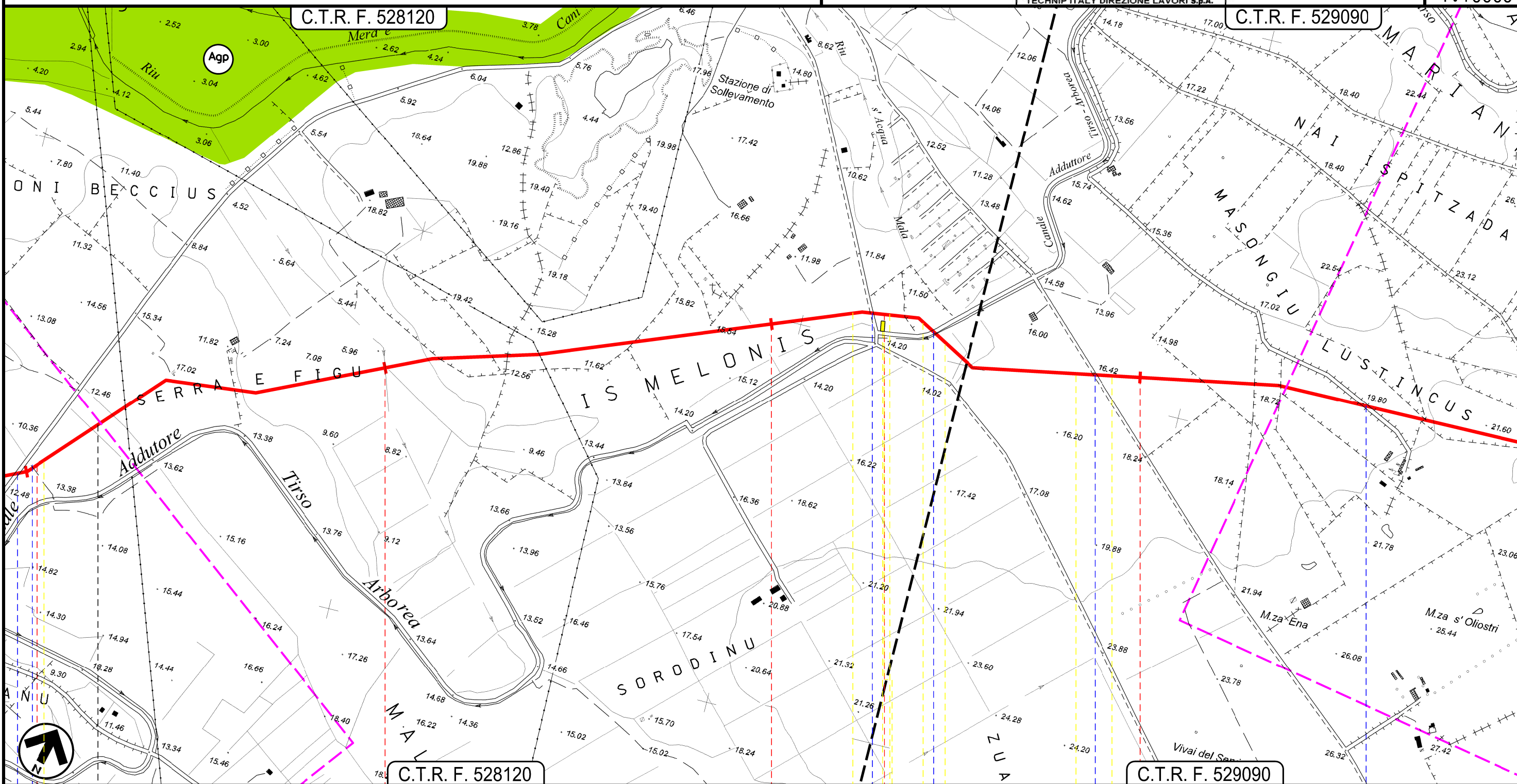


Progetto: METANIZZAZIONE SARDEGNA
 MET. COLLEGAMENTO TERMINALE DI ORISTANO
 DN 650 (26"), DP 75 bar

0	31/03/2017	EMISSIONE	T.FILANDRO	C. CASATI	V.FORLIVEST G.GIOVANNINI
INDICE	DATA	REVISIONI	ELABORATO	VERIFICATO	APPROVATO
			Rif.TPIDL: 073670-010-DW-3252-305		
			TECHNIP ITALY DIREZIONE LAVORI S.p.A.		
			Comm. PG-PRG-301		

Foglio
 4
 di 6
 Scala
 1:10000

STRUMENTI DI PIANIFICAZIONE URBANISTICA



8 9 10 11

S.GIUSTA PALMAS ARBOREA ORISTANO

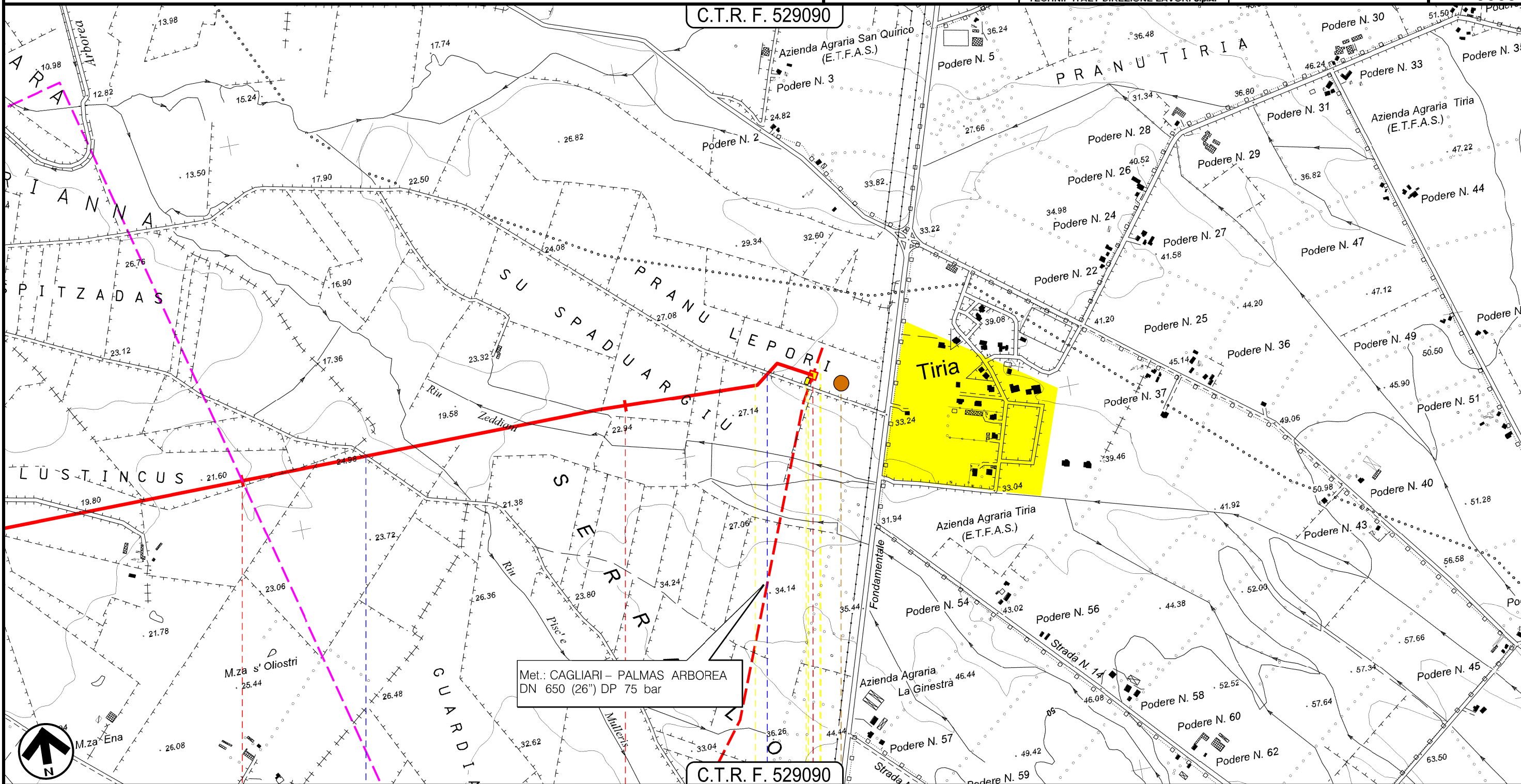
--	--	--	--	--	--

Progetto: METANIZZAZIONE SARDEGNA
 MET. COLLEGAMENTO TERMINALE DI ORISTANO
 DN 650 (26"), DP 75 bar

STRUMENTI DI PIANIFICAZIONE URBANISTICA

0	31/03/2017	EMISSIONE	T.FILANDRO	C. CASATI	V.FORLIVEST G.GIOVANNINI
INDICE	DATA	REVISIONI	ELABORATO	VERIFICATO	APPROVATO
Rif.TPIDL: 073670-010-DW-3252-305 TECHNIP ITALY DIREZIONE LAVORI S.p.A.			PG-PRG-301		
Comm.			Scala		
			1:10000		

Foglio
 5
 di 6
 Scala
 1:10000



Met.: CAGLIARI - PALMAS ARBOREA
 DN 650 (26") DP 75 bar

C.T.R. F. 529090
 PALMAS ARBOREA
 ORISTANO

P.I.D.I. n.5

Strada Comunale Strada Comunale Pixiarbilli

P15

LEGENDA

SIMBOLOGIA CARTOGRAFICA

- Metanodotto in progetto
- Altri metanodotti in progetto
- Gallerie, Tunnel, Mini-Microtunnel, Raise Boring e T.O.C.
- Impianti di linea in progetto
- Aree impianti stacco-terminale in progetto
- Piazzola di stoccaggio tubazioni
- Strada di accesso all'impianto
- Adeguamento strade esistenti
- Strade di accesso provvisorio
- Punto di ripresa fotografico e numerazione
- Limite sovrapposizione fogli

SIMBOLOGIA MECCANICA

- Punto di intercettazione di linea (P.I.L.)
- Punto di intercettazione di derivazione importante (P.I.D.I.)
- Punto di intercettazione di derivazione semplice con stacco da P.I.L. (P.I.D.S.)
- Punto di intercettazione e derivazione semplice con stacco da Linea (P.I.D.S.)
- Punto di intercettazione con discaggio di allacciamento (P.I.D.A.)
- Punto predisposto per il discaggio di allacciamento (P.P.D.A.)
- Punto di sezionamento elettrico terminale (P.S.E.T.)
- Stazione predisposta per lancio e ricevimento PIG
- Impianto di riduzione/regolazione della pressione

VINCOLI PIANI REGOLATORI GENERALI

- | | | | |
|--|---|--|--|
| | ZONE URBANE
Centri storici, aree residenziali di completamento (includendo le relative aree a verde pubblico, verde privato, le zone di uso pubblico, per servizi ed attrezzature tecnologiche e le zone di rispetto dei centri urbani) | | ZONE AGRICOLE
AgP - A valenza paesaggistico e/o ambientale
Bo - Ambiti boschivi |
| | ZONE DI ESPANSIONE EDILIZIA RESIDENZIALE | | ZONE VINCOLATE E DI RISPETTO
Ci - Cimiteriale
Cpl - Per captazione idropotabile
PAm - Di interesse paesaggistico e/o ambientale
Ar - Archeologico |
| | ZONE A PREVALENTE FUNZIONE PRODUTTIVA
Aree industriali ed artigianali (includendo le relative aree di completamento ed espansione), insediamenti agricoli produttivi | | ZONE TURISTICO - RICREATIVE
non comprese nelle zone urbane |
| | ZONE DI USO PUBBLICO E DI INTERESSE GENERALE
non comprese nelle zone urbane
Se - Servizi ed attrezzature tecnologiche
Sc - Scuole | | ALTRE ZONE
Mi - Militare
Di - Discariche
Cv - Cave
Al - Altre |

Il presente disegno è di proprietà aziendale - La Società tutela i propri diritti a termine di legge.

Progressiva chilometrica	N.	
Comuni		
Province		
Impianti	TIPO - N.	
Attraversamenti	TIPOLOGIA ATTRAVERSATA (SS n. **, corso d'acqua, ferrovia, ecc.)	
Strade - Piste	ACCESSO IMPIANTI	ADEGUAMENTI STRADE
Piazzole		STRADE PROVVISORIE
Fascia di lavoro	ALLARGATA	N. PIAZ. Pn
Opere civili	TRASVERSALI	LONGITUDINALI