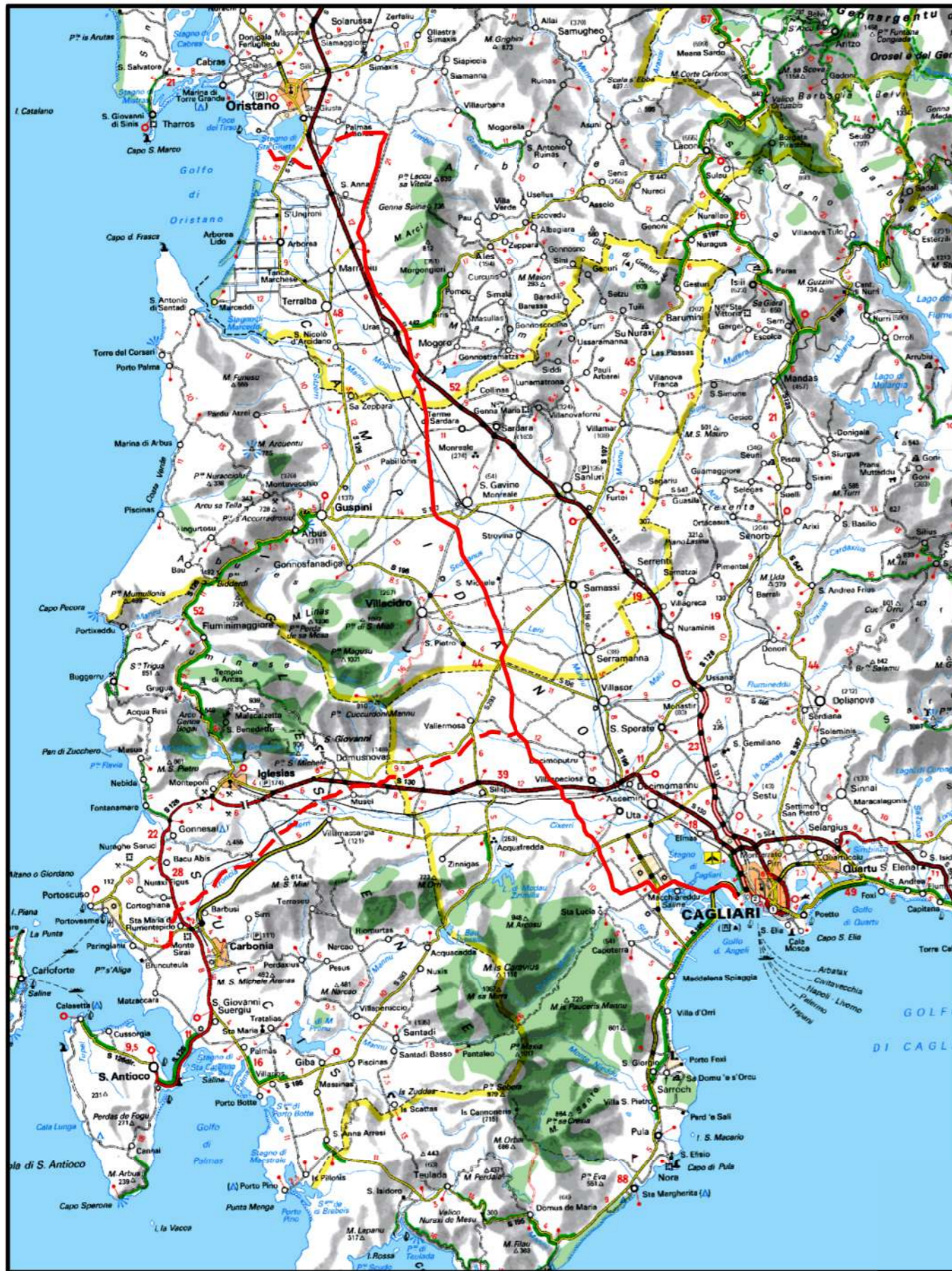


Il presente disegno e' di proprieta' aziendale - La Societa' tutelera' i propri diritti a termine di legge.



COROGRAFIA Scala 1:500.000

0	31/03/2017	EMISSIONE	F.CRISTOFARO	C. CASATI	V.FORLIVESI G.GIOVANNINI
INDICE	DATA	REVISIONI	ELABORATO	VERIFICATO	APPROVATO
			PROGETTISTA Rif TPIDL 073670-010-DW-3252-106 TECHNIP ITALY DIREZIONE LAVORI S.p.A.		
Metanodotto: METANIZZAZIONE SARDEGNA METANODOTTO CAGLIARI - PALMAS ARBOREA DN 650 (26") DP 75 bar			Dis. PG-PAI-101 Fg. 1 di 28		
			Comm.		
			INDICE		
			Scala 1:10000		
PIANO DI ASSETTO IDROGEOLOGICO			Sostituisce il		
			Sostituito dal		

Progetto:

METANIZZAZIONE SARDEGNA
MET. CAGLIARI - PALMAS ARBOREA
DN 650 (26") DP 75 bar

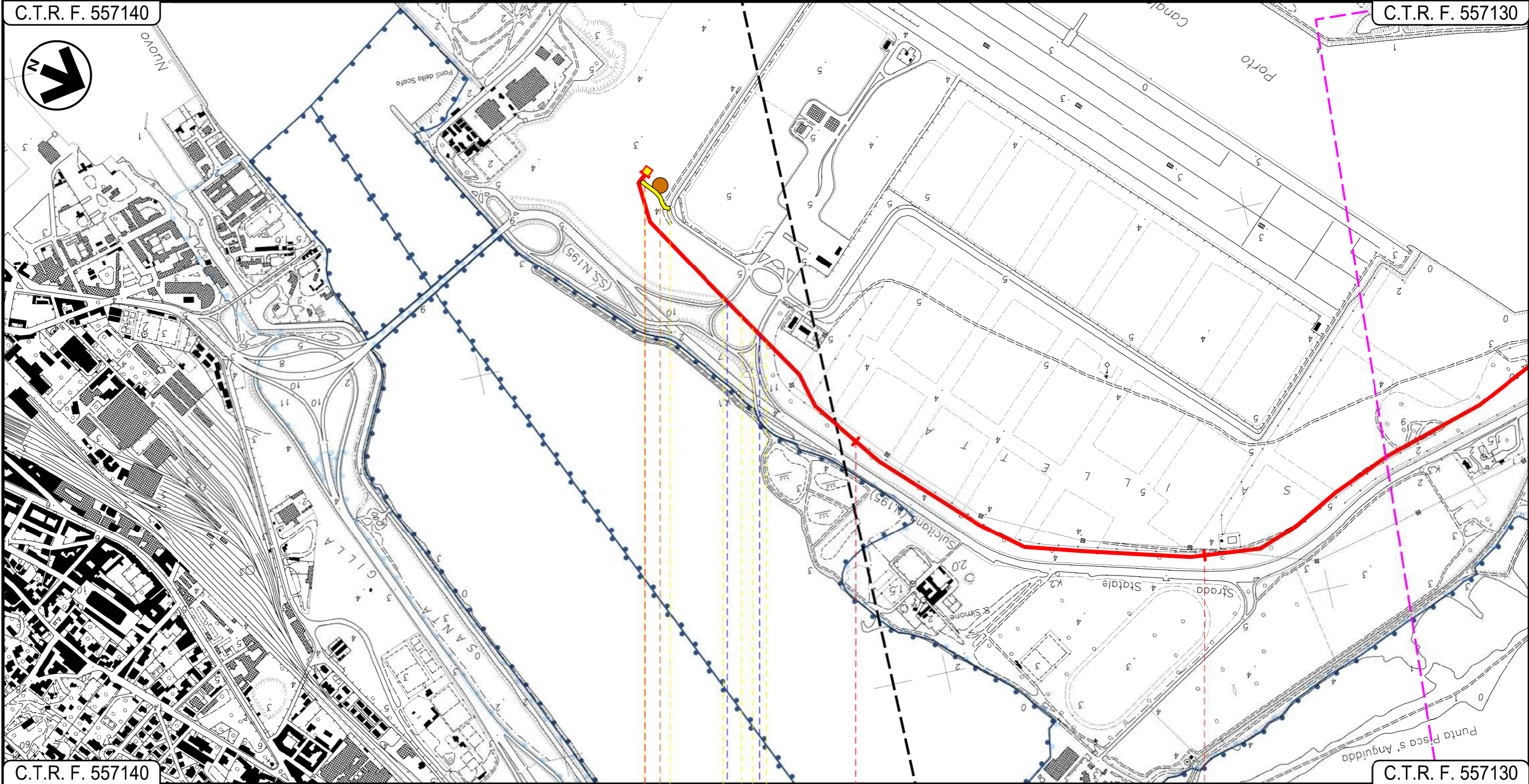
PIANO DI ASSETTO IDROGEOLOGICO

0	31/03/2017	EMISSIONE	F. CRISTOFARO	C. CASATI	V. FORLIVESTI G. GIOVANNINI
INDICE	DATA	REVISIONI	ELABORATO	VERIFICATO	APPROVATO
 SNAM RETE GAS			 TechnipFMC Rif TPIDL 073670-010-DW-3252-106 TECHNIP ITALY DIREZIONE LAVORI S.p.A.		
PG-PAI-101					Comm.

Foglio
2
di 28
Scala
1:10000

C.T.R. F. 557140

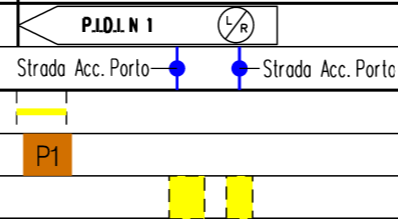
C.T.R. F. 557130



C.T.R. F. 557140

C.T.R. F. 557130

CAGLIARI
CAGLIARI



Progetto:

METANIZZAZIONE SARDEGNA
MET. CAGLIARI - PALMAS ARBOREA
DN 650 (26") DP 75 bar


PIANO DI ASSETTO IDROGEOLOGICO

0	31/03/2017	EMISSIONE	F. CRISTOFARO	C. CASATI	V. FORLIVESTI G. GIOVANNINI
INDICE	DATA	REVISIONI	ELABORATO	VERIFICATO	APPROVATO
 SNAM RETE GAS			 TechnipFMC Rif TPIDL 073670-010-DW-3252-106 TECHNIP ITALY DIREZIONE LAVORI S.p.A.		
					PG-PAI-101
					Comm.

Foglio
3
di 28
Scala
1:10000

C.T.R. F. 557130

C.T.R. F. 557130



C.T.R. F. 557130

C.T.R. F. 557130

CAGLIARI

CAGLIARI

ASSEMINI

Foce Tramontana ● Canale in cls ● S.S.195 Sulcitano ● Tombino cls ● Tombino cls ● Fosso Coni Vecchi ●



Progetto:

METANIZZAZIONE SARDEGNA
MET. CAGLIARI - PALMAS ARBOREA
DN 650 (26") DP 75 bar

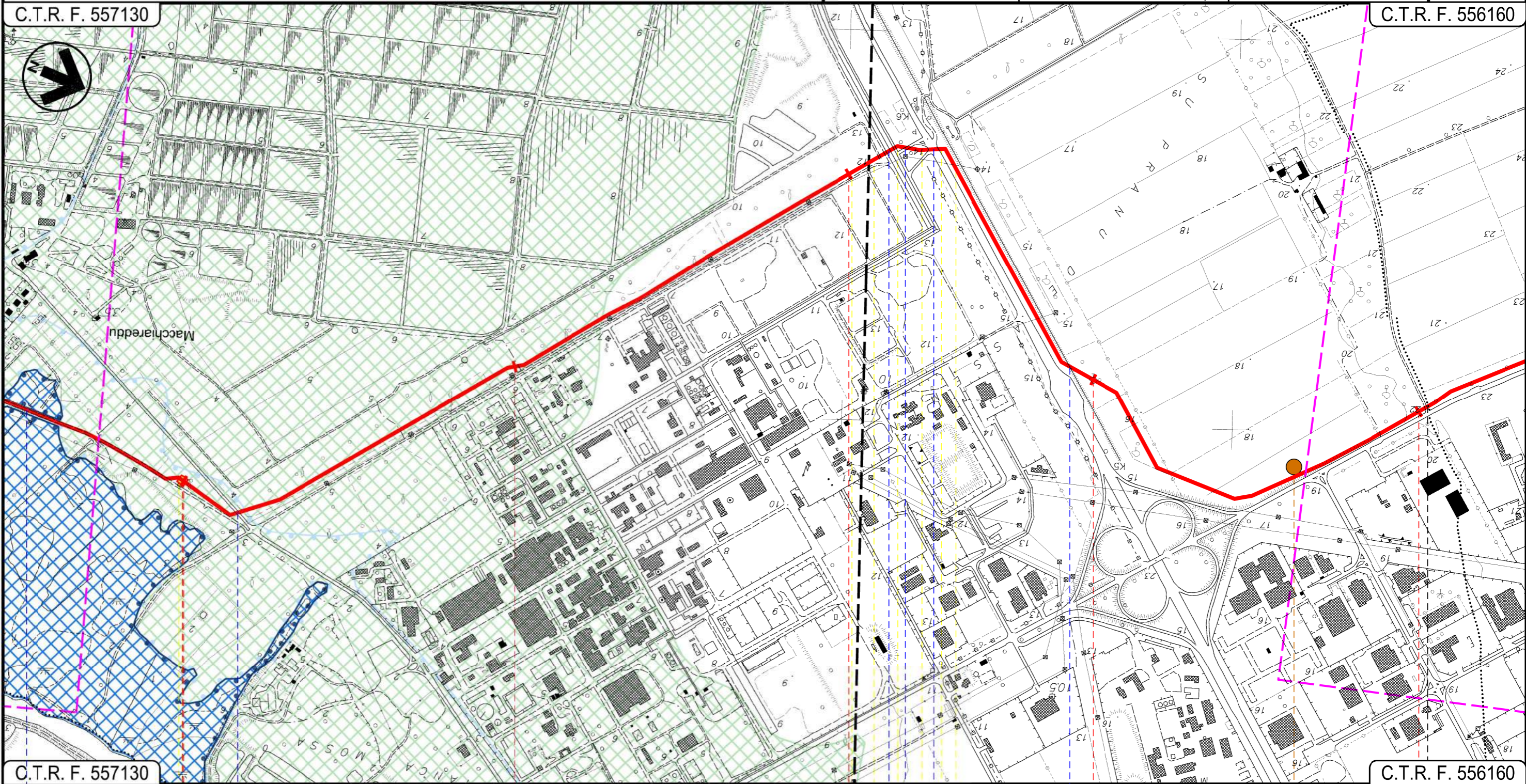
PIANO DI ASSETTO IDROGEOLOGICO

0	31/03/2017	EMISSIONE	F. CRISTOFARO	C. CASATI	V. FORLIVESI G. GIOVANNINI
INDICE	DATA	REVISIONI	ELABORATO	VERIFICATO	APPROVATO
 SNAM RETE GAS			 TechnipFMC Rif TPIDL 073670-010-DW-3252-106 TECHNIP ITALY DIREZIONE LAVORI S.p.A.		
PG-PAI-101					Comm.

Foglio
4
di 28
Scala
1:10000

C.T.R. F. 557130

C.T.R. F. 556160



C.T.R. F. 557130

C.T.R. F. 556160

ASSEMINI
CAGLIARI

UTA

P.I.D.I. N. 2

Fosso
Conti Vecchi

S.P. 1

Fascio Tubiero
Str. Asiatola
St. Consortile Macchiareddu
Canale in cls

P2

01

Progetto:

METANIZZAZIONE SARDEGNA
MET. CAGLIARI - PALMAS ARBOREA
DN 650 (26") DP 75 bar

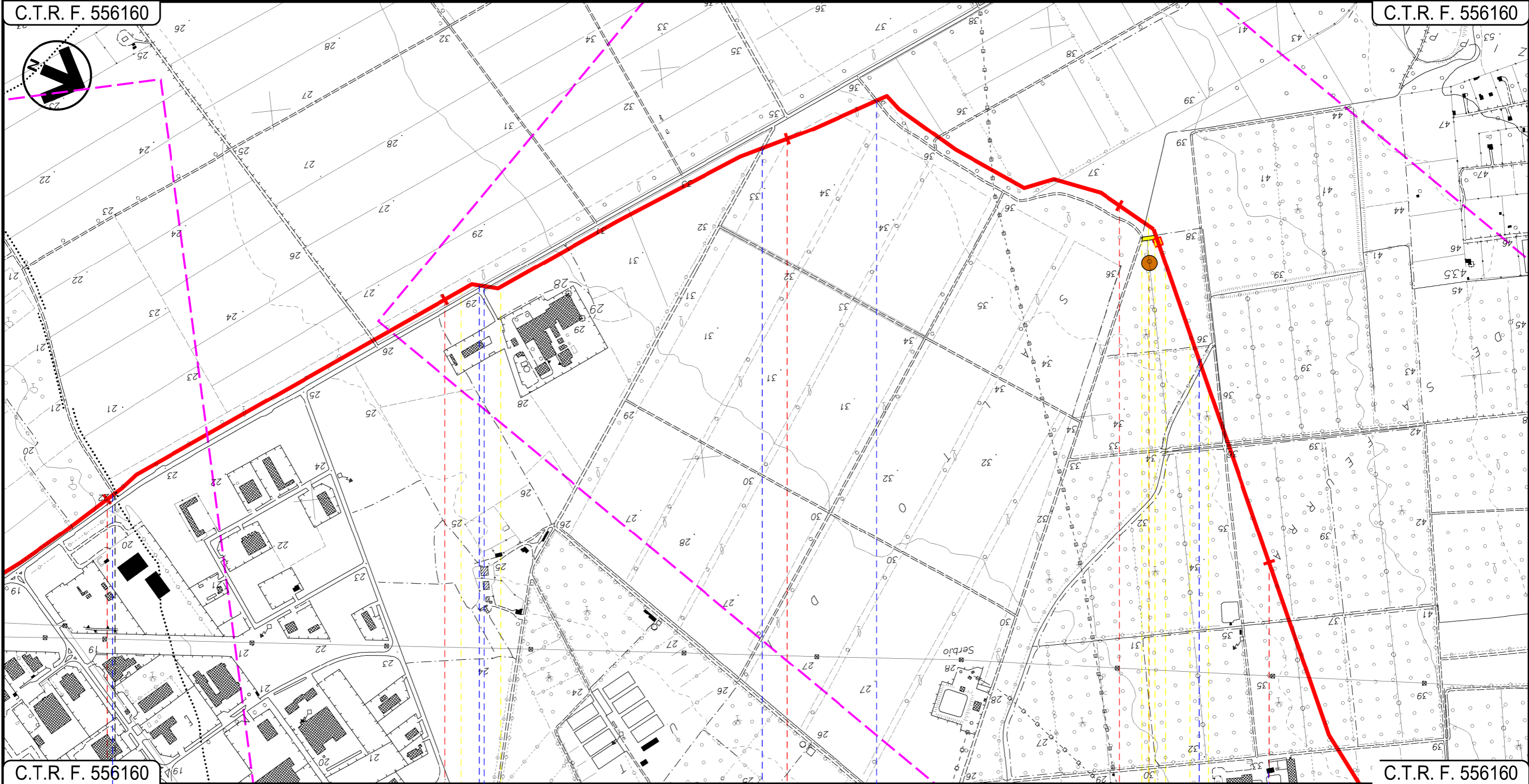
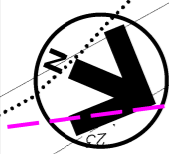
PIANO DI ASSETTO IDROGEOLOGICO

0	31/03/2017	EMISSIONE	F. CRISTOFARO	C. CASATI	V. FORLIVESI G. GIOVANNINI
INDICE	DATA	REVISIONI	ELABORATO	VERIFICATO	APPROVATO
 SNAM RETE GAS			 TechnipFMC		PG-PAI-101
			Rif TPIDL 073670-010-DW-3252-106 TECHNIP ITALY DIREZIONE LAVORI S.p.A.		Comm.

Foglio
5
di 28
Scala
1:10000

C.T.R. F. 556160

C.T.R. F. 556160







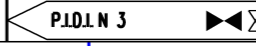






C.T.R. F. 556160

C.T.R. F. 556160

11 12 13 14 15

ASSEMINI UTA CAGLIARI

 Strada Asfaltata	 Fosso	 S.P.1	 Strada Asfaltata	 Strada Bianca	 Canale in cls
					
   					

Progetto:

METANIZZAZIONE SARDEGNA
MET. CAGLIARI - PALMAS ARBOREA
DN 650 (26") DP 75 bar

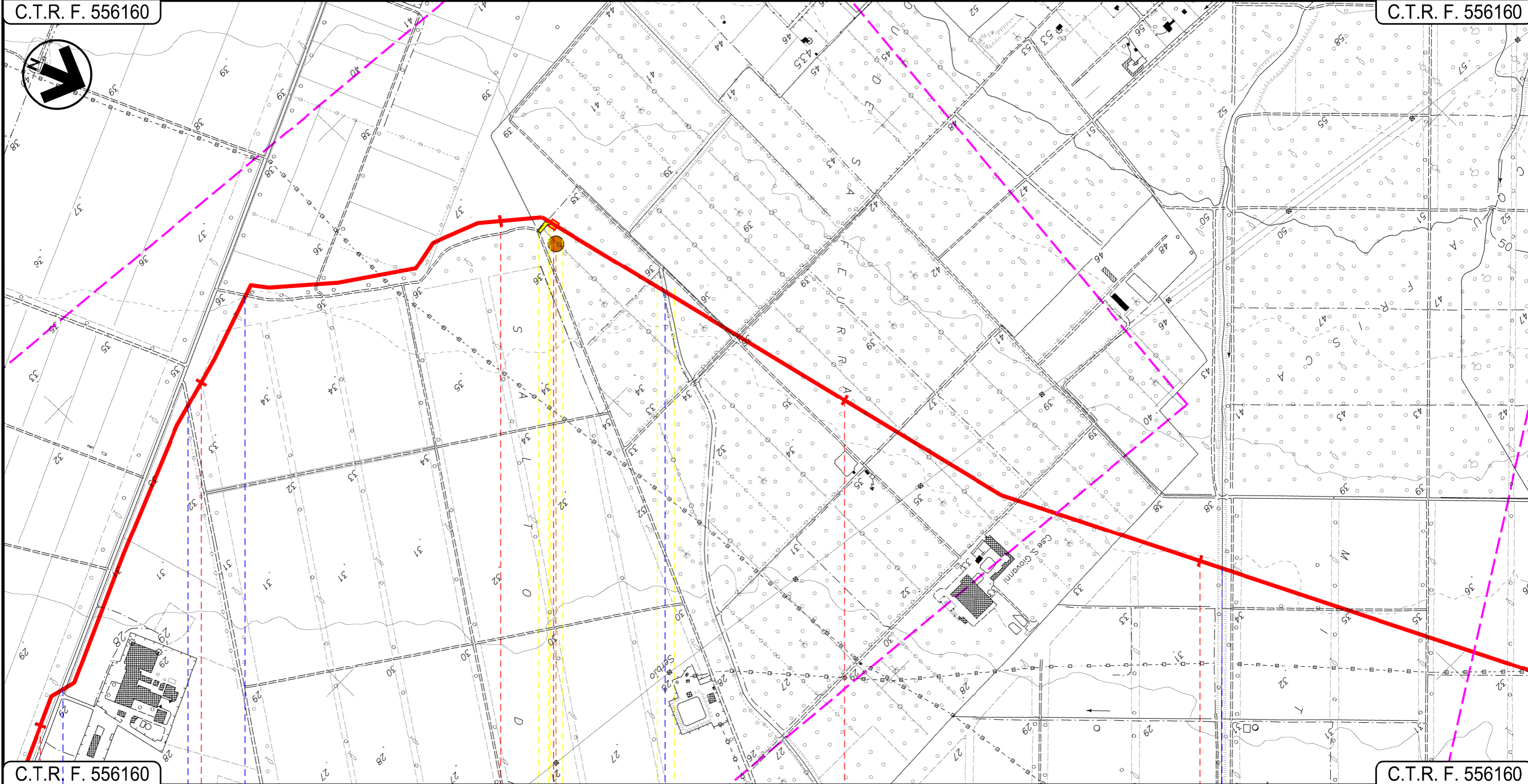
PIANO DI ASSETTO IDROGEOLOGICO

0	31/03/2017	EMISSIONE	F. CRISTOFARO	C. CASATI	V. FORLIVESTI G. GIOVANNINI
INDICE	DATA	REVISIONI	ELABORATO	VERIFICATO	APPROVATO
 SNAM RETE GAS			 TechnipFMC Rif TPIDL 073670-010-DW-3252-106 TECHNIP ITALY DIREZIONE LAVORI S.p.A.		
PG-PAI-101					Comm.

Foglio
6
di 28
Scala
1:10000

C.T.R. F. 556160

C.T.R. F. 556160



C.T.R. F. 556160

C.T.R. F. 556160

13





14

15

16

UTA
CAGLIARI

PI.D.L.N 3

-  Strada Sterrata
-  Fosso
-  Fosso cls
-  Rio S'Isca de Arcosu

P3

03

Progetto:

METANIZZAZIONE SARDEGNA
MET. CAGLIARI – PALMAS ARBOREA
DN 650 (26") DP 75 bar

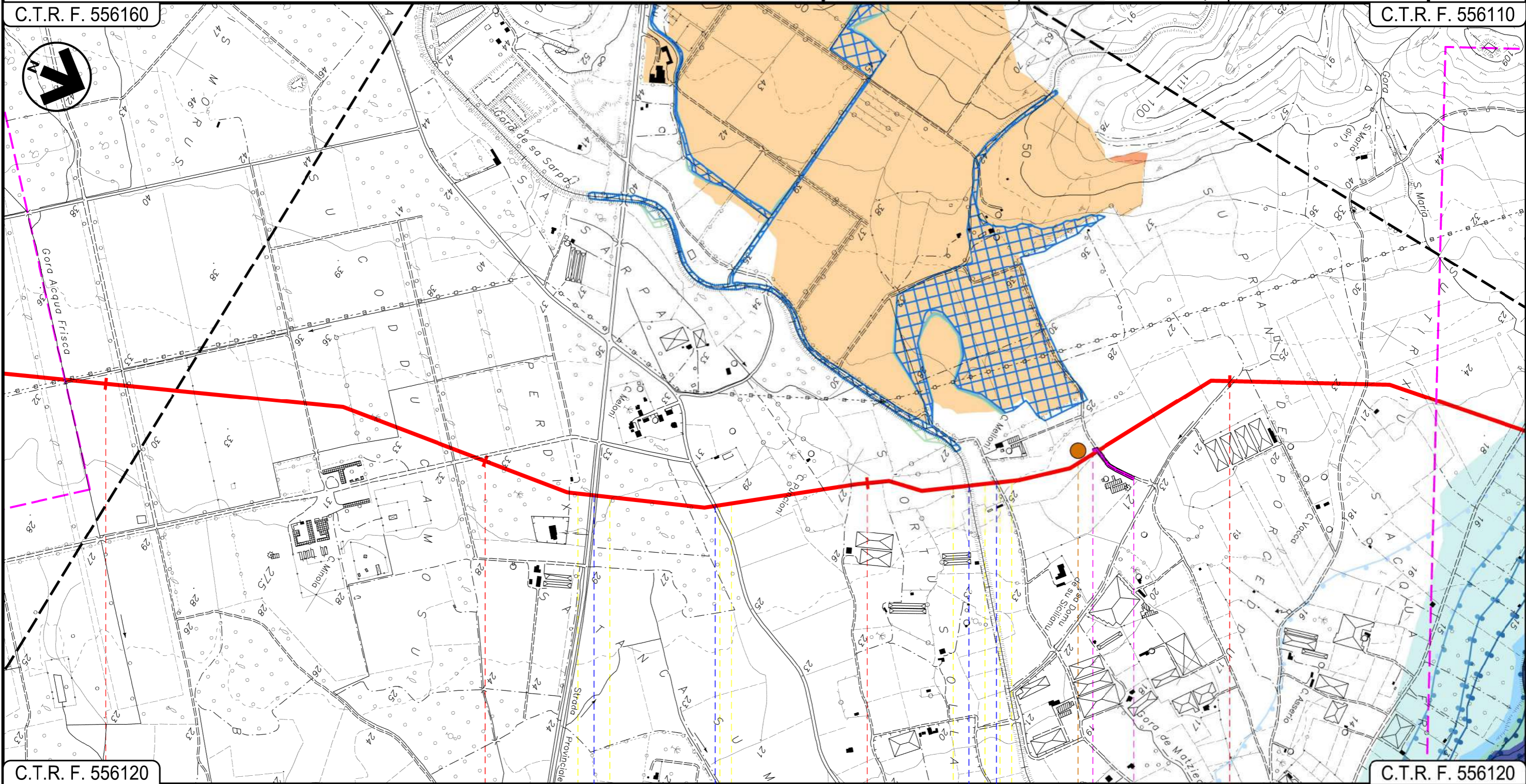
PIANO DI ASSETTO IDROGEOLOGICO

0	31/03/2017	EMISSIONE	F. CRISTOFARO	C. CASATI	V. FORLIVESTI G. GIOVANNINI
INDICE	DATA	REVISIONI	ELABORATO	VERIFICATO	APPROVATO
 SNAM RETE GAS			 TechnipFMC Rif TPIDL 073670-010-DW-3252-106 TECHNIP ITALY DIREZIONE LAVORI S.p.A.		
					PG-PAI-101
					Comm.

Foglio
7
di 28
Scala
1:10000

C.T.R. F. 556160

C.T.R. F. 556110



C.T.R. F. 556120

C.T.R. F. 556120

17

18

19

20

UTA
CAGLIARI

S.P. 2

Strada Comune

Gora de sa Sarpa

Strada Comune

P4

04

Progetto:

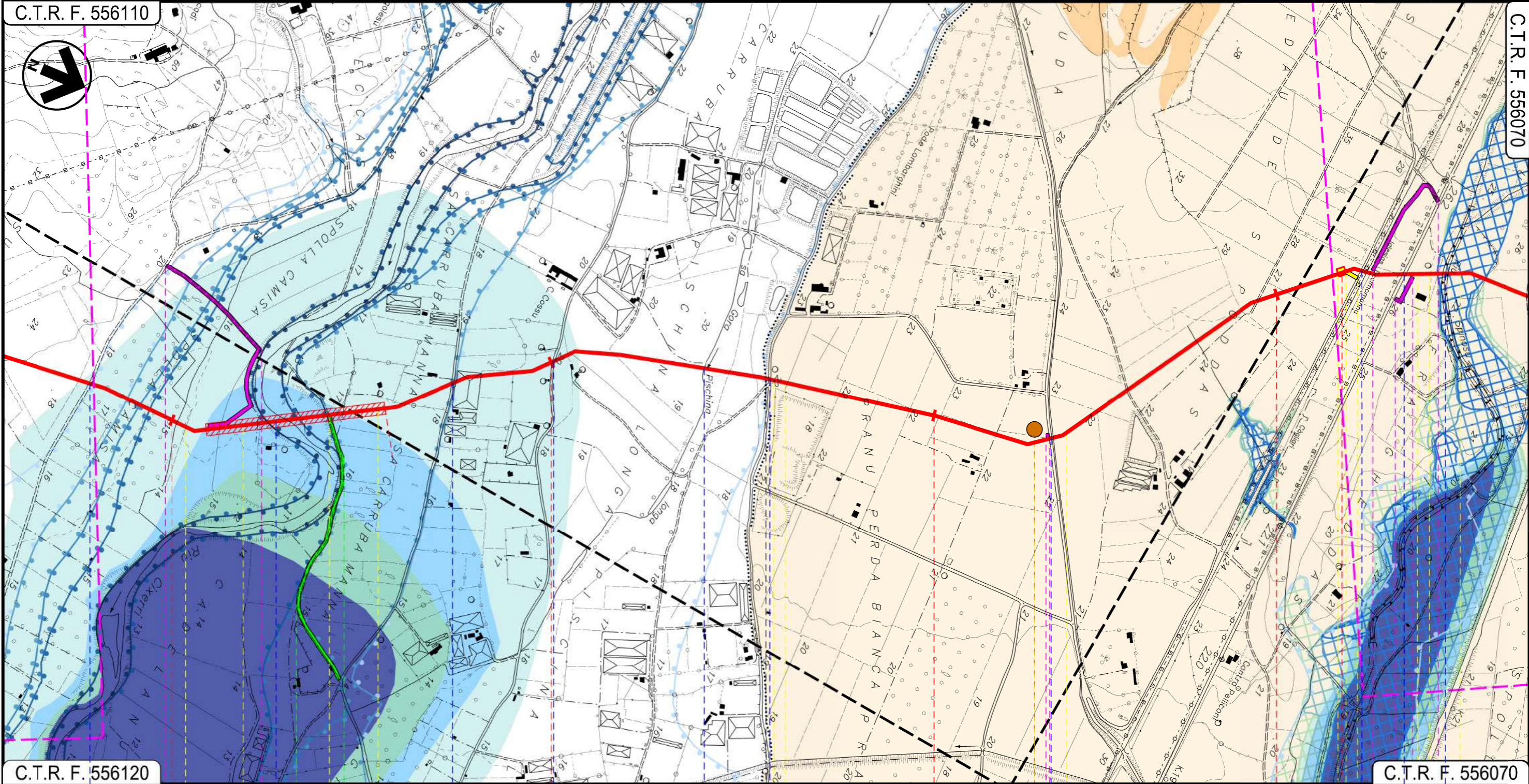
METANIZZAZIONE SARDEGNA
MET. CAGLIARI - PALMAS ARBOREA
DN 650 (26") DP 75 bar

PIANO DI ASSETTO IDROGEOLOGICO

0	31/03/2017	EMISSIONE	F. CRISTOFARO	C. CASATI	V. FORLIVESTI G. GIOVANNINI
INDICE	DATA	REVISIONI	ELABORATO	VERIFICATO	APPROVATO
 SNAM RETE GAS			 TechnipFMC Rif TPIDL 073670-010-DW-3252-106 TECHNIP ITALY DIREZIONE LAVORI S.p.A.		
					PG-PAI-101 Comm.

Foglio
8
di 28
Scala
1:10000

C.T.R. F. 556110



C.T.R. F. 556120

C.T.R. F. 556070

21

22

23

24

UTA
CAGLIARI

VILLASPECIOSA
SUD SARDEGNA

Strada Com.le	Riu Cixerri	Strada Sterrata	Goro Piscina Longa	Strada Comunale	Strada Comunale	F.S. Iglesias-Decimomannu-Cagliari	S.P.90	Riu Spinosu
					P5			

P.I.D.I.N 4

05

Progetto:

METANIZZAZIONE SARDEGNA
MET. CAGLIARI - PALMAS ARBOREA
DN 650 (26") DP 75 bar

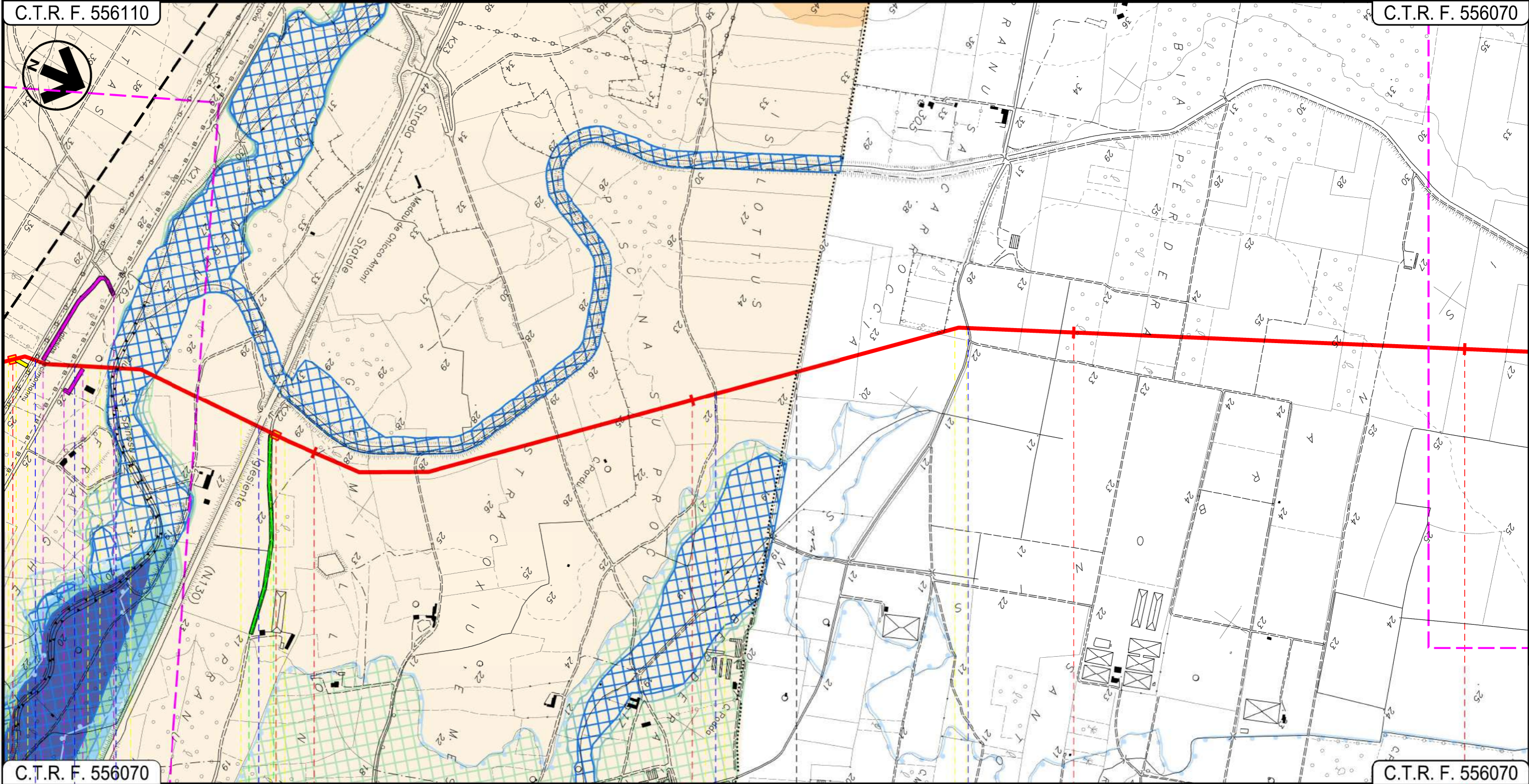
PIANO DI ASSETTO IDROGEOLOGICO

0	31/03/2017	EMISSIONE	F. CRISTOFARO	C. CASATI	V. FORLIVESTI G. GIOVANNINI
INDICE	DATA	REVISIONI	ELABORATO	VERIFICATO	APPROVATO
 SNAM RETE GAS			 TechnipFMC Rif TPIDL 073670-010-DW-3252-106 TECHNIP ITALY DIREZIONE LAVORI S.p.A.		
			PG-PAI-101 Comm.		

Foglio
9
di 28
Scala
1:10000

C.T.R. F. 556110

C.T.R. F. 556070



C.T.R. F. 556070


C.T.R. F. 556070

25
VILLASPECIOSA

26
SUD SARDEGNA

27
DECIMOPUTZU

28



INTE
C. 172500 FrM

Progetto:

METANIZZAZIONE SARDEGNA
MET. CAGLIARI - PALMAS ARBOREA
DN 650 (26") DP 75 bar

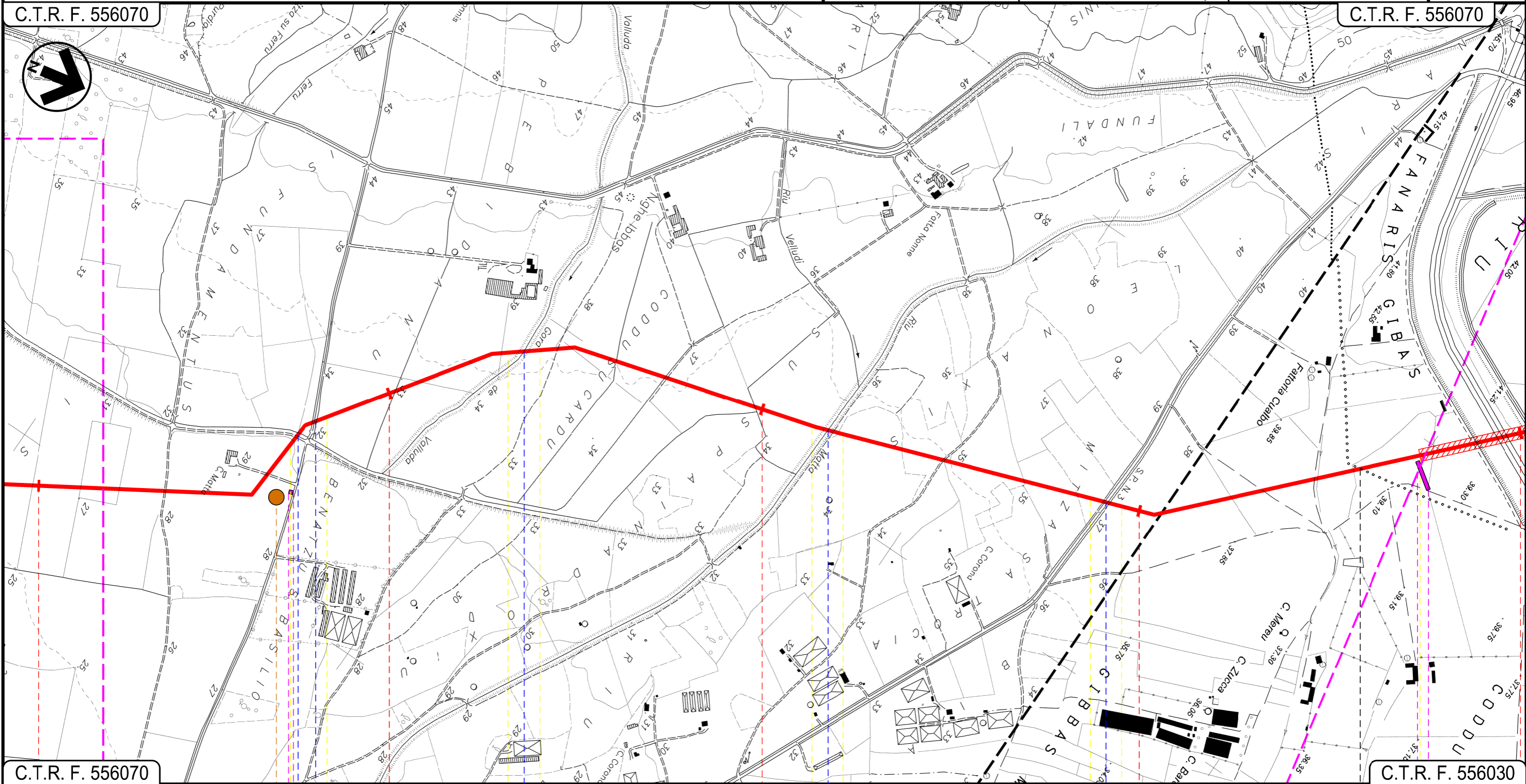
PIANO DI ASSETTO IDROGEOLOGICO

0	31/03/2017	EMISSIONE	F. CRISTOFARO	C. CASATI	V. FORLIVESTI G. GIOVANNINI
INDICE	DATA	REVISIONI	ELABORATO	VERIFICATO	APPROVATO
 SNAM RETE GAS			 TechnipFMC Rif TPIDL 073670-010-DW-3252-106 TECHNIP ITALY DIREZIONE LAVORI S.p.A.		
PG-PAI-101					Comm.

Foglio
10
di 28
Scala
1:10000

C.T.R. F. 556070

C.T.R. F. 556070



C.T.R. F. 556070

C.T.R. F. 556030

28 29 30 31 32

DECIMOPUTZU
SUD SARDEGNA

VALLERMOSSA

Riu Spinosu —●— Strada Comunale Gora de Valluda —●— Riu Motto —●— S.P.N.3 —●—

P6

06

07

Progetto:

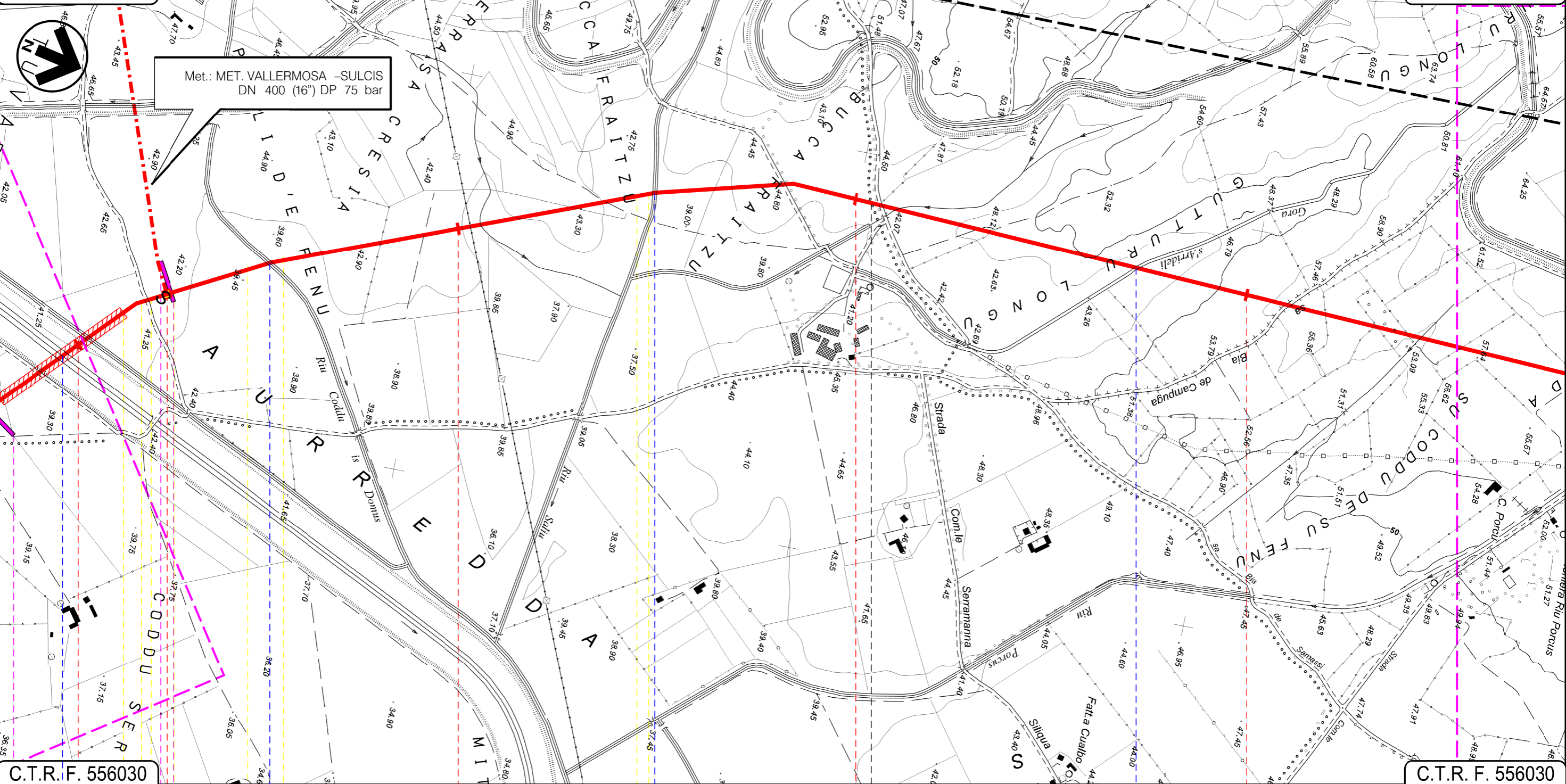
METANIZZAZIONE SARDEGNA
MET. CAGLIARI - PALMAS ARBOREA
DN 650 (26") DP 75 bar

PIANO DI ASSETTO IDROGEOLOGICO

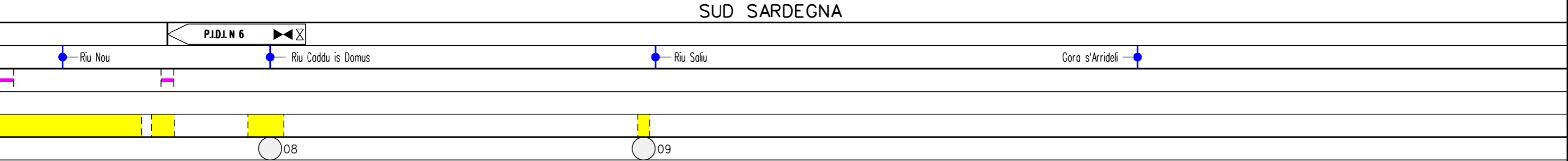
0	31/03/2017	EMISSIONE	F. CRISTOFARO	C. CASATI	V. FORLIVESTI G. GIOVANNINI	Foglio 11 di 28
INDICE	DATA	REVISIONI	ELABORATO	VERIFICATO	APPROVATO	Scala 1:10000
 SNAM RETE GAS			 TechnipFMC Rif TPIDL 073670-010-DW-3252-106 TECHNIP ITALY DIREZIONE LAVORI S.p.A.		PG-PAI-101	
					Comm.	

C.T.R. F. 556030

C.T.R. F. 556020



32 VALLERMOSA 33 34 SUD SARDEGNA 35 VILLASOR



Progetto:

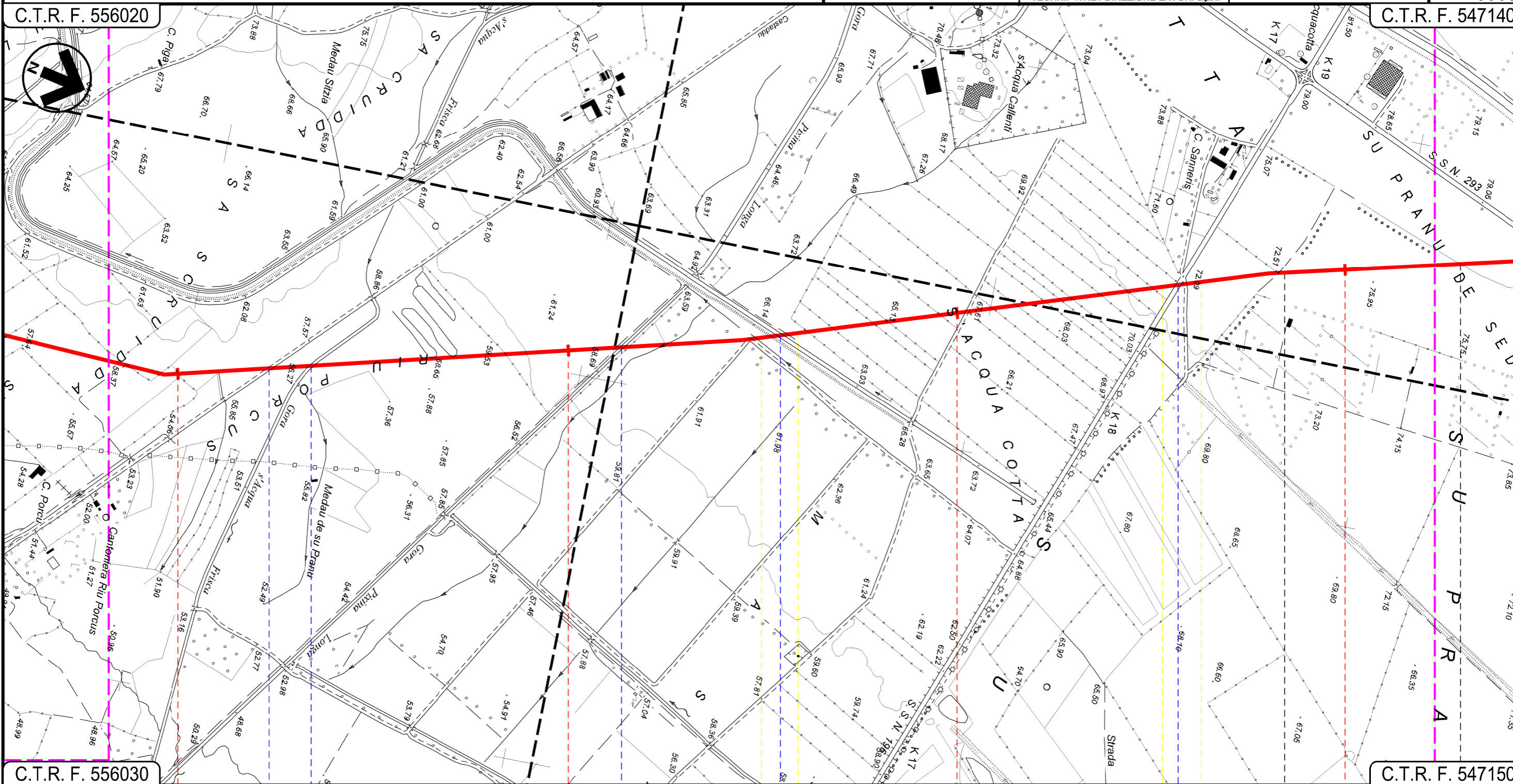
METANIZZAZIONE SARDEGNA
MET. CAGLIARI - PALMAS ARBOREA
DN 650 (26") DP 75 bar

PIANO DI ASSETTO IDROGEOLOGICO

0	31/03/2017	EMISSIONE	F. CRISTOFARO	C. CASATI	V. FORLIVESTI G. GIOVANNINI	Foglio 12 di 28
INDICE	DATA	REVISIONI	ELABORATO	VERIFICATO	APPROVATO	Scala 1:10000
 SNAM RETE GAS			 TechnipFMC Rif TPIDL 073670-010-DW-3252-106 TECHNIP ITALY DIREZIONE LAVORI S.p.A.		PG-PAI-101	
Comm.						

C.T.R. F. 556020

C.T.R. F. 547140



C.T.R. F. 556030

C.T.R. F. 547150

36 VILLASOR 37 38 SERRAMANNA 39 VILLACIDRO

SUD SARDEGNA

Strada Com.le Castaddu ● Gora s'Acqua Frisca ● Gora Pixina Longa ● Canale Consortile ● S.S. 196 ●

10

INTE

C. 172500 FrM

DOCUMENTO DI PROPRIETA' Snam Rete Gas. LA SOCIETA' TUTELERA' I PROPRI DIRITTI IN SEDE CIVILE E PENALE A TERMINI DI LEGGE.

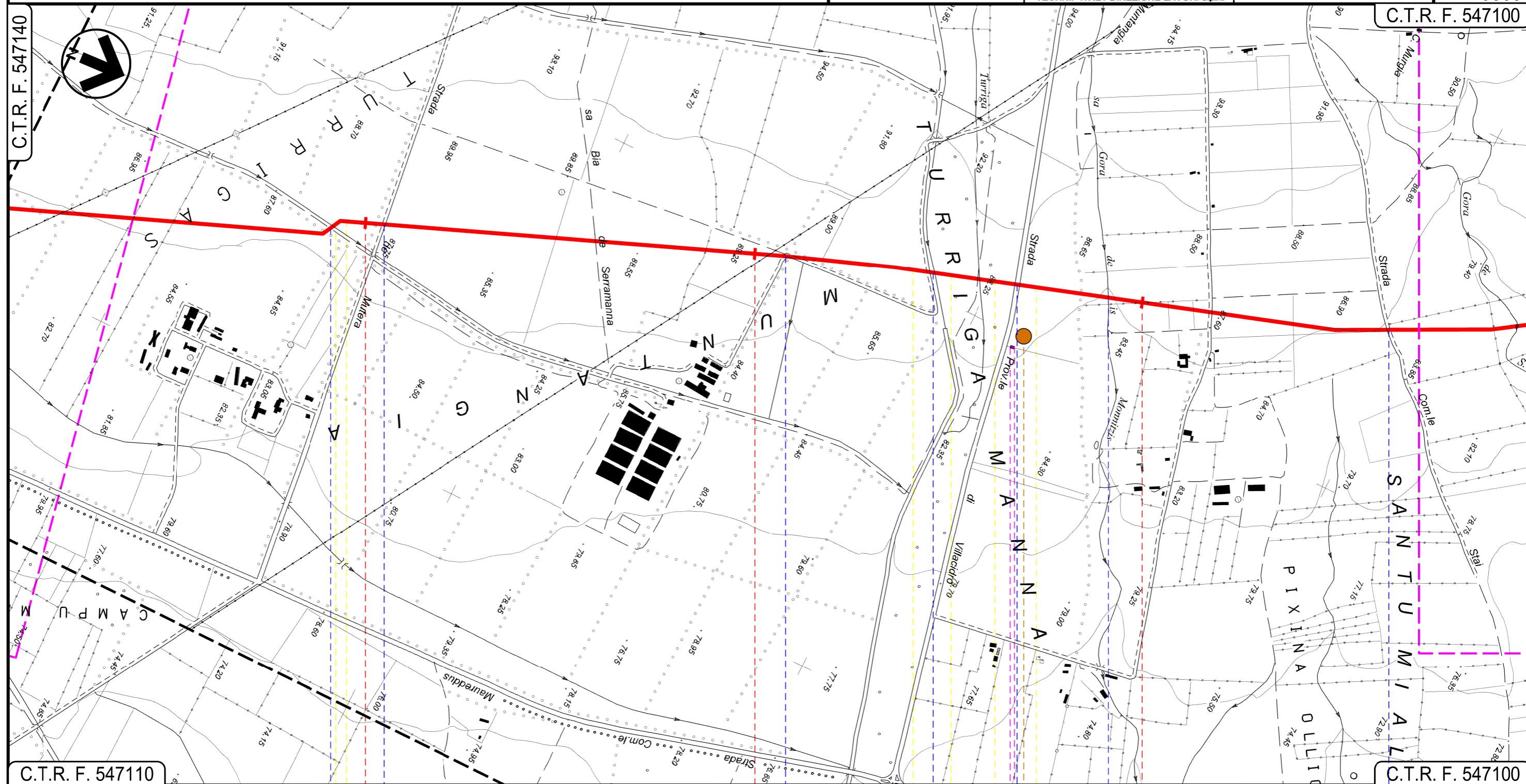
Progetto:

METANIZZAZIONE SARDEGNA
MET. CAGLIARI - PALMAS ARBOREA
DN 650 (26") DP 75 bar

PIANO DI ASSETTO IDROGEOLOGICO








0	31/03/2017	EMISSIONE	F. CRISTOFARO	C. CASATI	V. FORLIVESI G. GIOVANNINI	Foglio 14 di 28
INDICE	DATA	REVISIONI	ELABORATO	VERIFICATO	APPROVATO	Scala 1:10000
 SNAM RETE GAS			 TechnipFMC Rif TPIDL 073670-010-DW-3252-106 TECHNIP ITALY DIREZIONE LAVORI S.p.A.		PG-PAI-101 Comm.	

C.T.R. F. 547100



44 45 46

VILLACIDRO
SUD SARDEGNA

 Canale Consortile
  Strada de Mutera
  Strada Consortile
  Gora de Turriga
  S.P.n.60 Villacidro
  Fosso sa Gora de is Monnizis
  Strada Com.le Stai

P8

14

15

16

INTE
C. 172500 FrM

Progetto:

METANIZZAZIONE SARDEGNA
MET. CAGLIARI - PALMAS ARBOREA
DN 650 (26") DP 75 bar

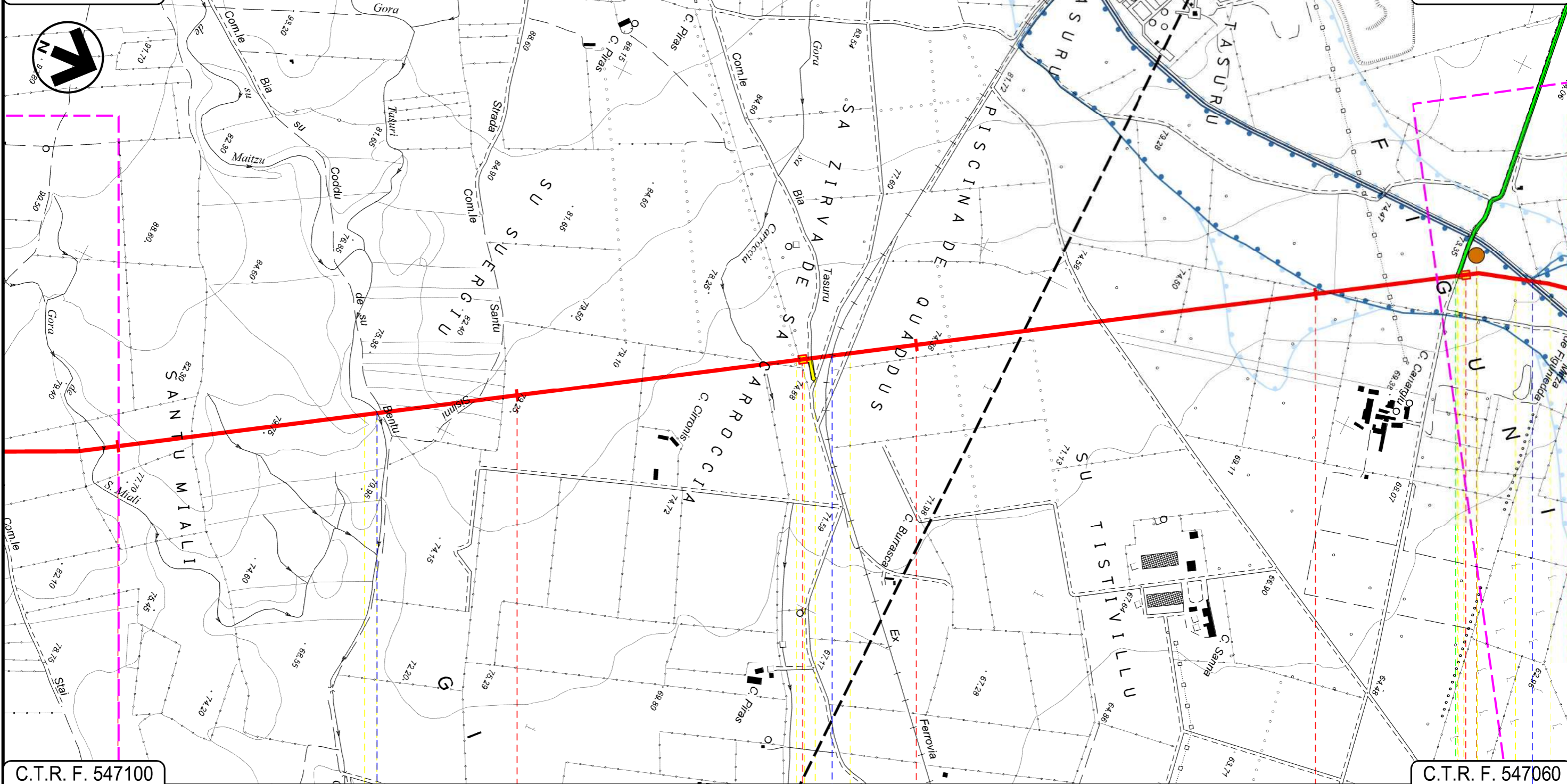
PIANO DI ASSETTO IDROGEOLOGICO

0	31/03/2017	EMISSIONE	F. CRISTOFARO	C. CASATI	V. FORLIVESTI G. GIOVANNINI
INDICE	DATA	REVISIONI	ELABORATO	VERIFICATO	APPROVATO
 SNAM RETE GAS			 TechnipFMC Rif TPIDL 073670-010-DW-3252-106 TECHNIP ITALY DIREZIONE LAVORI S.p.A.		
			PG-PAI-101 Comm.		

Foglio
15
di 28
Scala
1:10000

C.T.R. F. 547100

C.T.R. F. 547060



C.T.R. F. 547100

C.T.R. F. 547060

47

48

49

50

VILLACIDRO
SUD SARDEGNA

PILOTIN 8

PILOTIN 9

Gora de su Maitzu

F.S. Villacidro-Isili

Torrente Seddamus

P9

17

INTE
C. 172500 FrM

Progetto:

METANIZZAZIONE SARDEGNA
MET. CAGLIARI - PALMAS ARBOREA
DN 650 (26") DP 75 bar

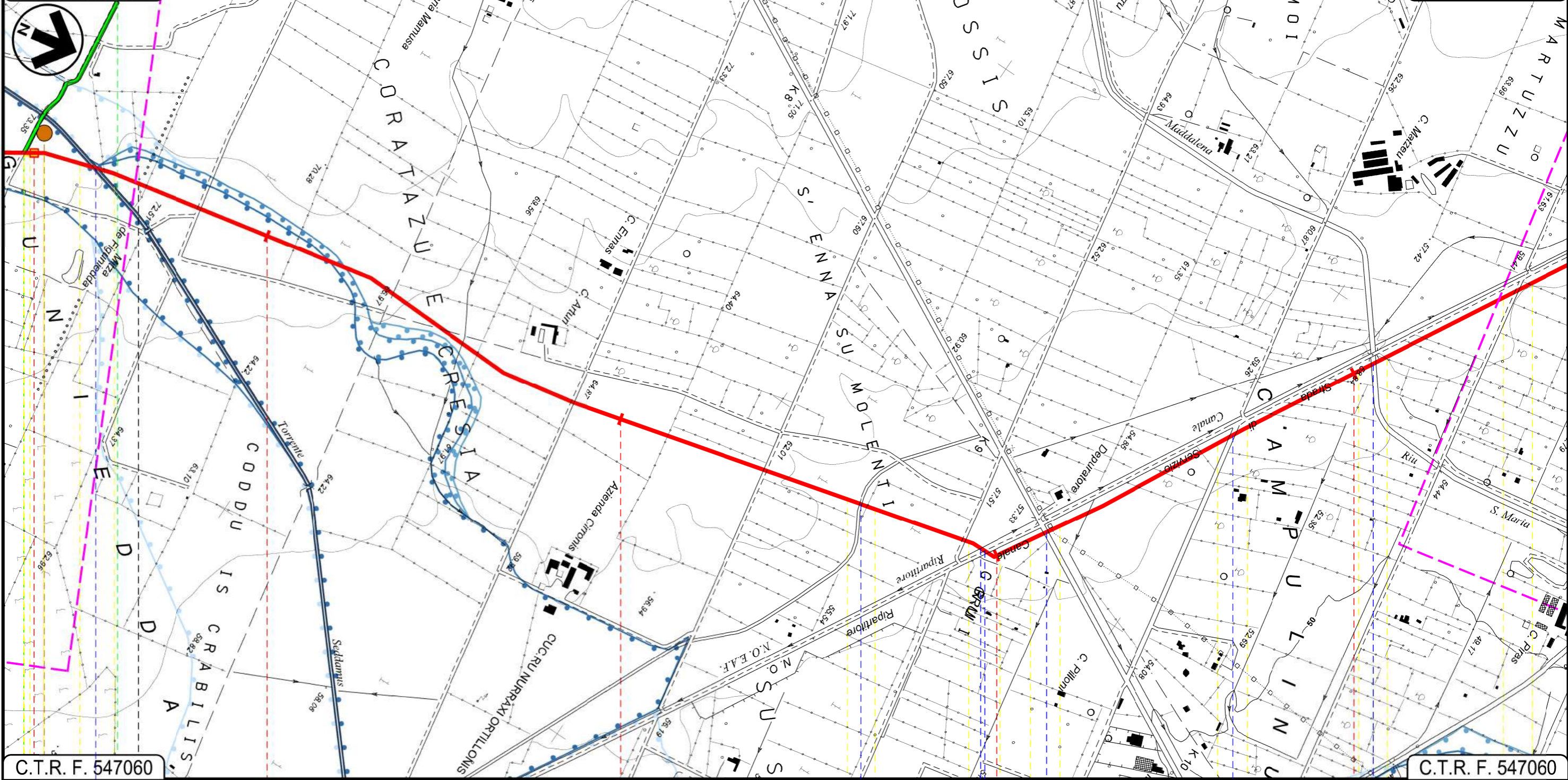
PIANO DI ASSETTO IDROGEOLOGICO

0	31/03/2017	EMISSIONE	F. CRISTOFARO	C. CASATI	V. FORLIVESTI G. GIOVANNINI
INDICE	DATA	REVISIONI	ELABORATO	VERIFICATO	APPROVATO
 SNAM RETE GAS			 TechnipFMC Rif TPIDL 073670-010-DW-3252-106 TECHNIP ITALY DIREZIONE LAVORI S.p.A.		
PG-PAI-101					Comm.

Foglio
16
di 28
Scala
1:10000

C.T.R. F. 547060

C.T.R. F. 547060

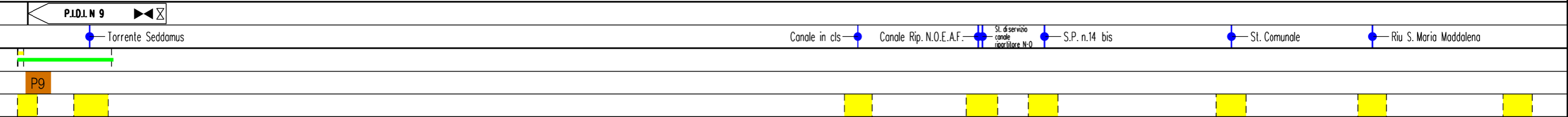


C.T.R. F. 547060

C.T.R. F. 547060

VILLACIDRO

SAN GAVINO MONREALE
SUD SARDEGNA



INTE
C. 172500 FrM

Progetto:

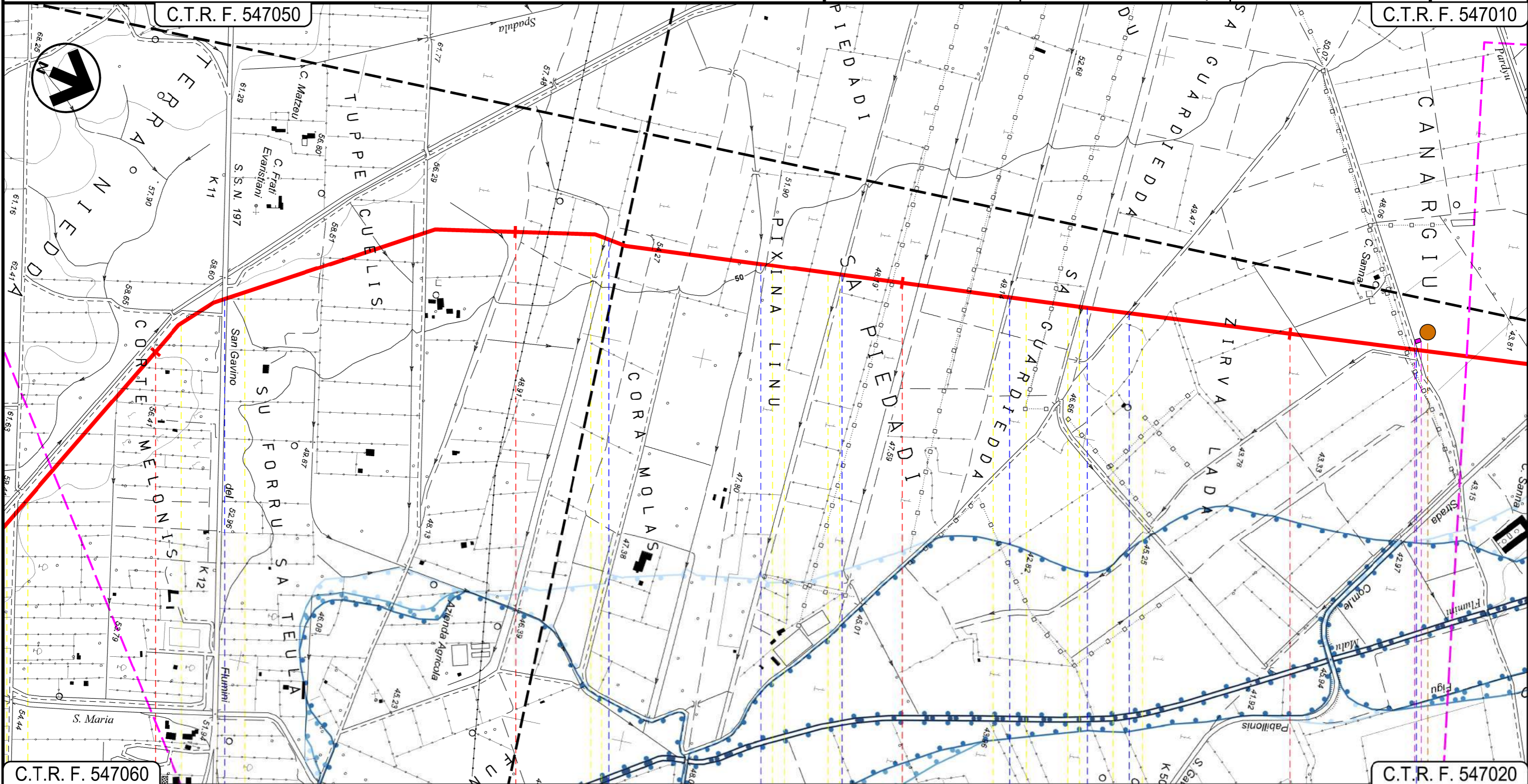
METANIZZAZIONE SARDEGNA
MET. CAGLIARI - PALMAS ARBOREA
DN 650 (26") DP 75 bar

PIANO DI ASSETTO IDROGEOLOGICO

0	31/03/2017	EMISSIONE	F. CRISTOFARO	C. CASATI	V. FORLIVESTI G. GIOVANNINI	Foglio 17 di 28
INDICE	DATA	REVISIONI	ELABORATO	VERIFICATO	APPROVATO	Scala 1:10000
 SNAM RETE GAS			 TechnipFMC Rif TPIDL 073670-010-DW-3252-106 TECHNIP ITALY DIREZIONE LAVORI S.p.A.		PG-PAI-101	
					Comm.	

C.T.R. F. 547050

C.T.R. F. 547010



C.T.R. F. 547060

C.T.R. F. 547020

55

56

57

58

SAN GAVINO MONREALE
SUD SARDEGNA

S.S. 197

Canale

Fosso

Fosso

Fosso

Fosso

Strada asfaltata

P10

18

19

20

21

22

23

INTE

Progetto:

METANIZZAZIONE SARDEGNA
MET. CAGLIARI - PALMAS ARBOREA
DN 650 (26") DP 75 bar

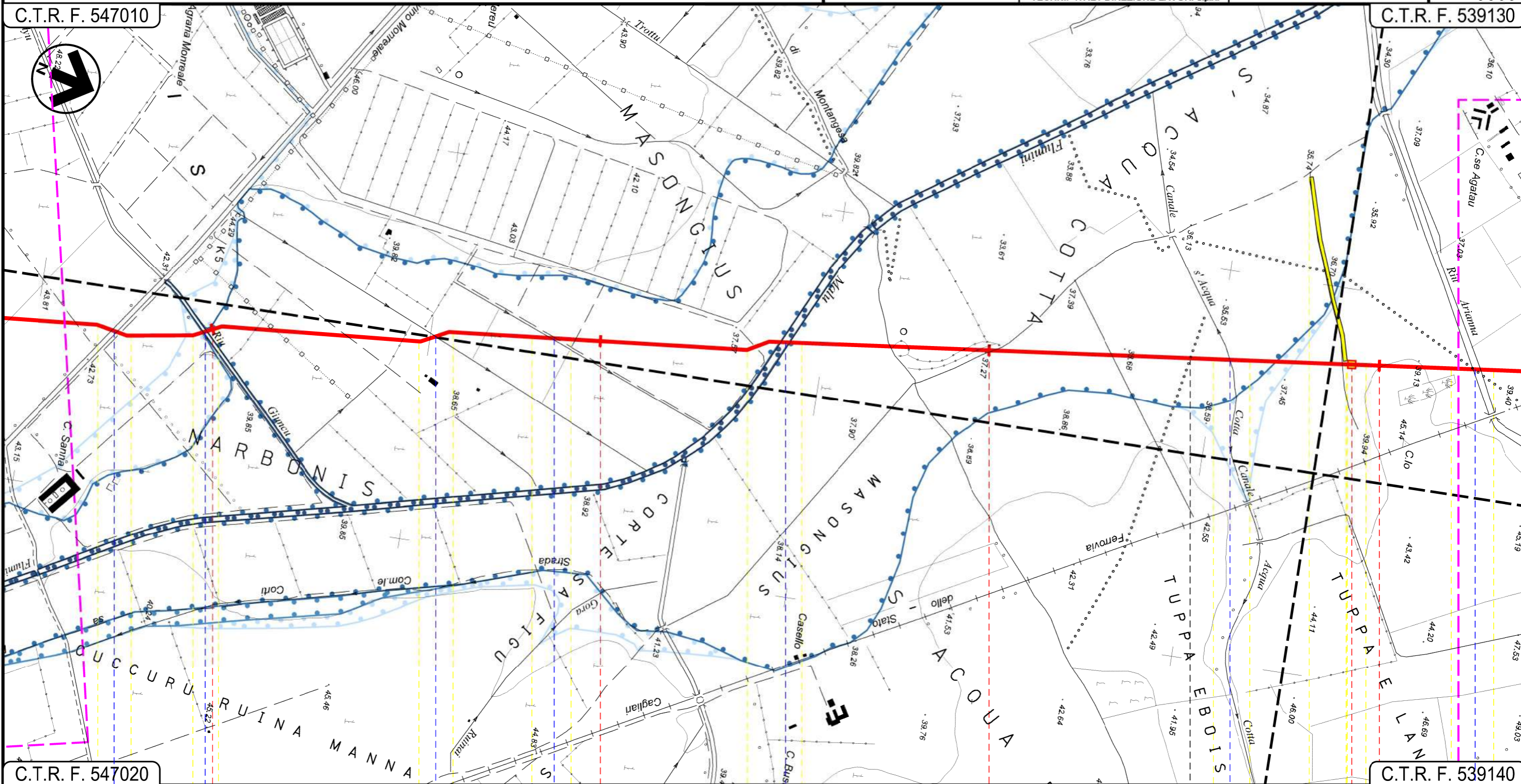
PIANO DI ASSETTO IDROGEOLOGICO

0	31/03/2017	EMISSIONE	F. CRISTOFARO	C. CASATI	V. FORLIVESTI G. GIOVANNINI
INDICE	DATA	REVISIONI	ELABORATO	VERIFICATO	APPROVATO
 SNAM RETE GAS			 TechnipFMC Rif TPIDL 073670-010-DW-3252-106 TECHNIP ITALY DIREZIONE LAVORI S.p.A.		
			PG-PAI-101 Comm.		

Foglio
18
di 28
Scala
1:10000

C.T.R. F. 547010

C.T.R. F. 539130


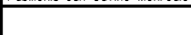

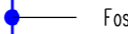








C.T.R. F. 547020

C.T.R. F. 539140

SAN GAVINO MONREALE
SUD SARDEGNA

SARDARA

 Strada Comunale  Pabillonis-San Gavino Monreale	 Riu Giuncu	 Fosso	 Flumini Malu	 Canale s'Acqua Cotta	 Riu Arianna
					
					
					

INTE

Progetto:

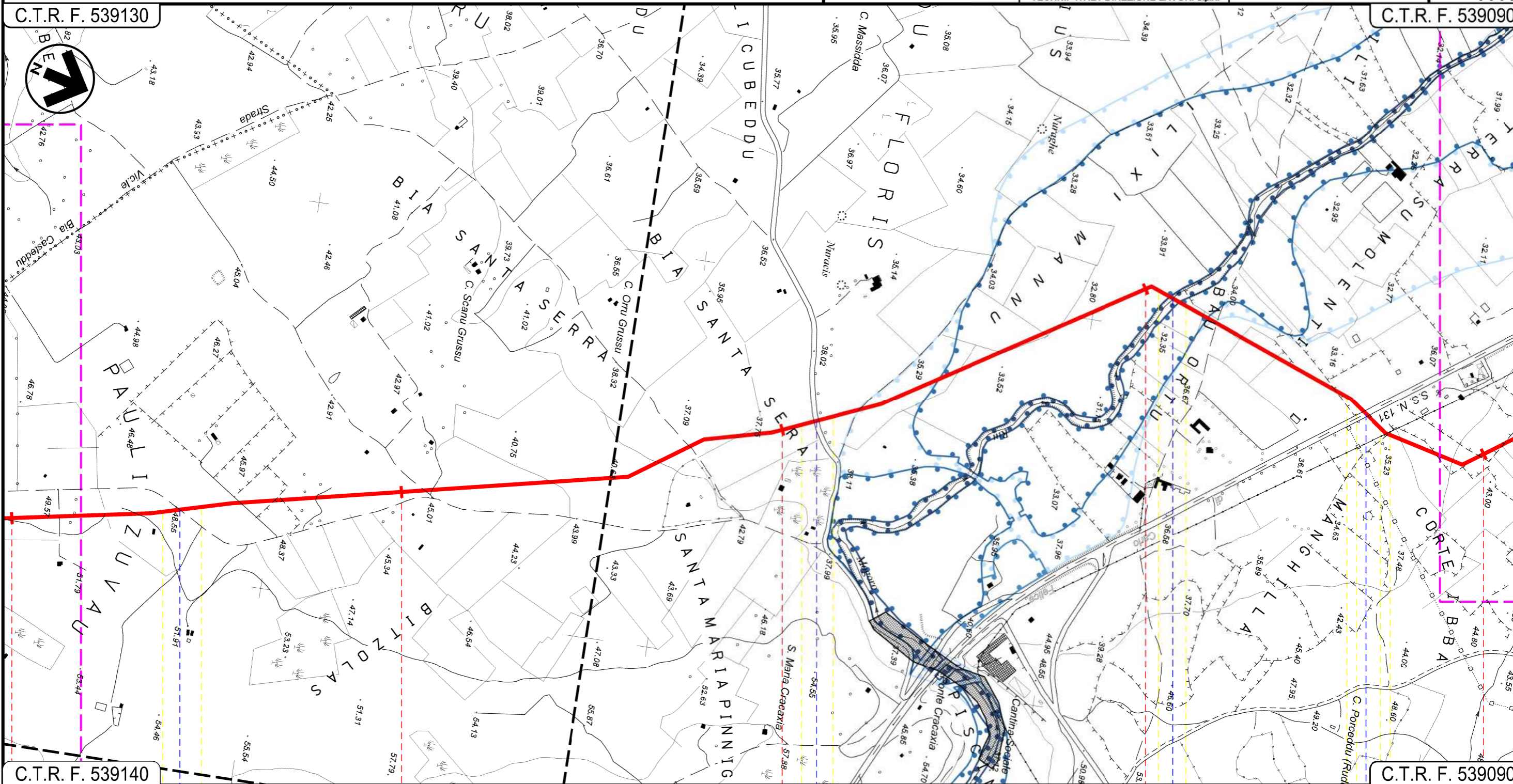
METANIZZAZIONE SARDEGNA
MET. CAGLIARI - PALMAS ARBOREA
DN 650 (26") DP 75 bar

PIANO DI ASSETTO IDROGEOLOGICO

0	31/03/2017	EMISSIONE	F. CRISTOFARO	C. CASATI	V. FORLIVESI G. GIOVANNINI	Foglio 20 di 28
INDICE	DATA	REVISIONI	ELABORATO	VERIFICATO	APPROVATO	Scala 1:10000
 SNAM RETE GAS			 TechnipFMC Rif TPIDL 073670-010-DW-3252-106 TECHNIP ITALY DIREZIONE LAVORI S.p.A.		PG-PAI-101	
Comm.						

C.T.R. F. 539130

C.T.R. F. 539090



C.T.R. F. 539140

C.T.R. F. 539090

MOGORO
ORISTANO

Strada Asfaltata

S.P. 98

Riu Mogoro

S.S. 131

29

Progetto:

METANIZZAZIONE SARDEGNA
MET. CAGLIARI - PALMAS ARBOREA
DN 650 (26") DP 75 bar

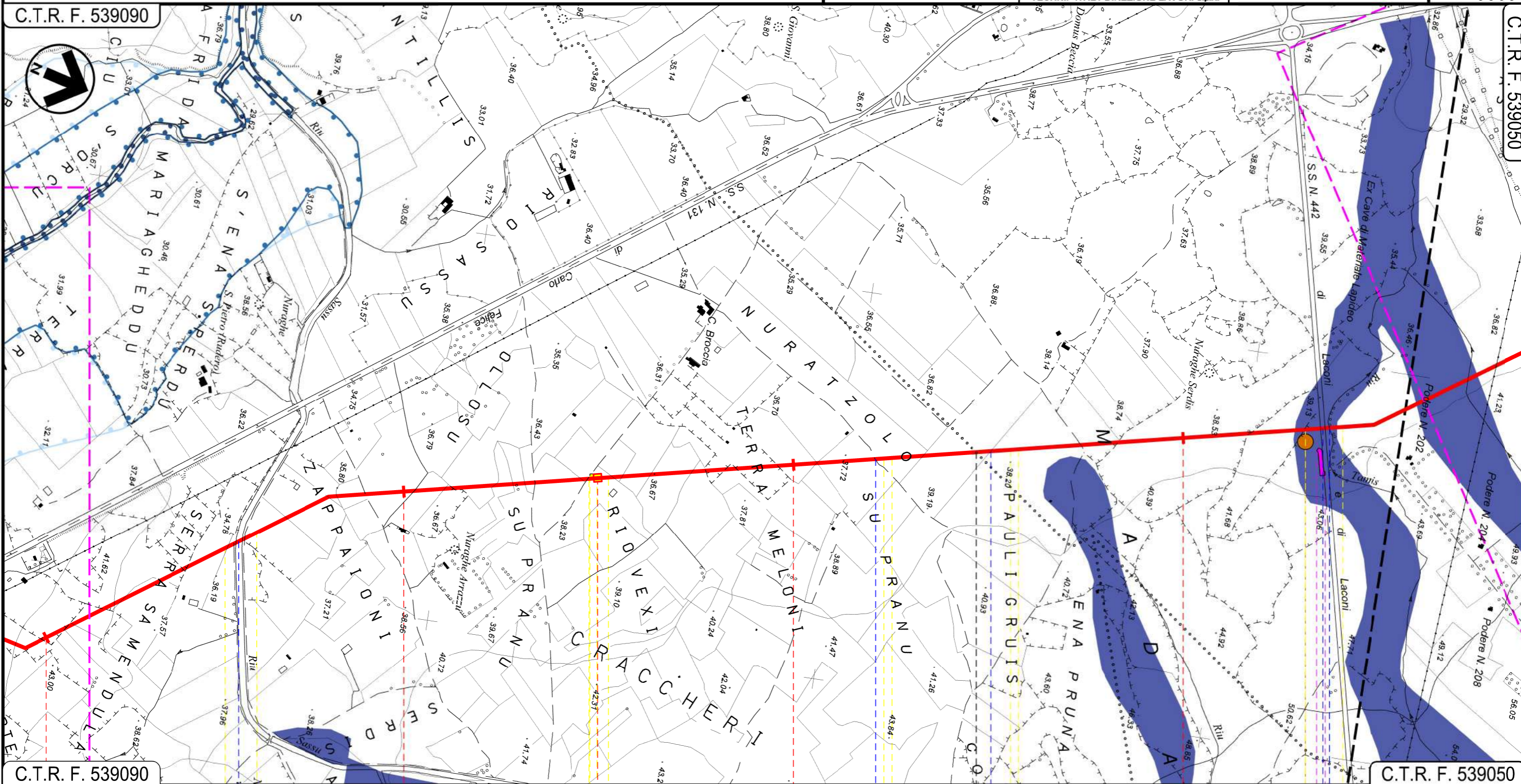
PIANO DI ASSETTO IDROGEOLOGICO

0	31/03/2017	EMISSIONE	F. CRISTOFARO	C. CASATI	V. FORLIVESI G. GIOVANNINI
INDICE	DATA	REVISIONI	ELABORATO	VERIFICATO	APPROVATO
 SNAM RETE GAS			 TechnipFMC Rif TPIDL 073670-010-DW-3252-106 TECHNIP ITALY DIREZIONE LAVORI S.p.A.		
			PG-PAI-101 Comm.		

Foglio
21
di 28
Scala
1:10000

C.T.R. F. 539090

C.T.R. F. 539050



C.T.R. F. 539090

C.T.R. F. 539050

70

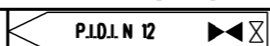
71

72

73

MOGORO
ORISTANO

URAS



Riu Sossu

Fosso

Fosso

S.S. N. 442

Riu Tamis

P12

30

31

Progetto:

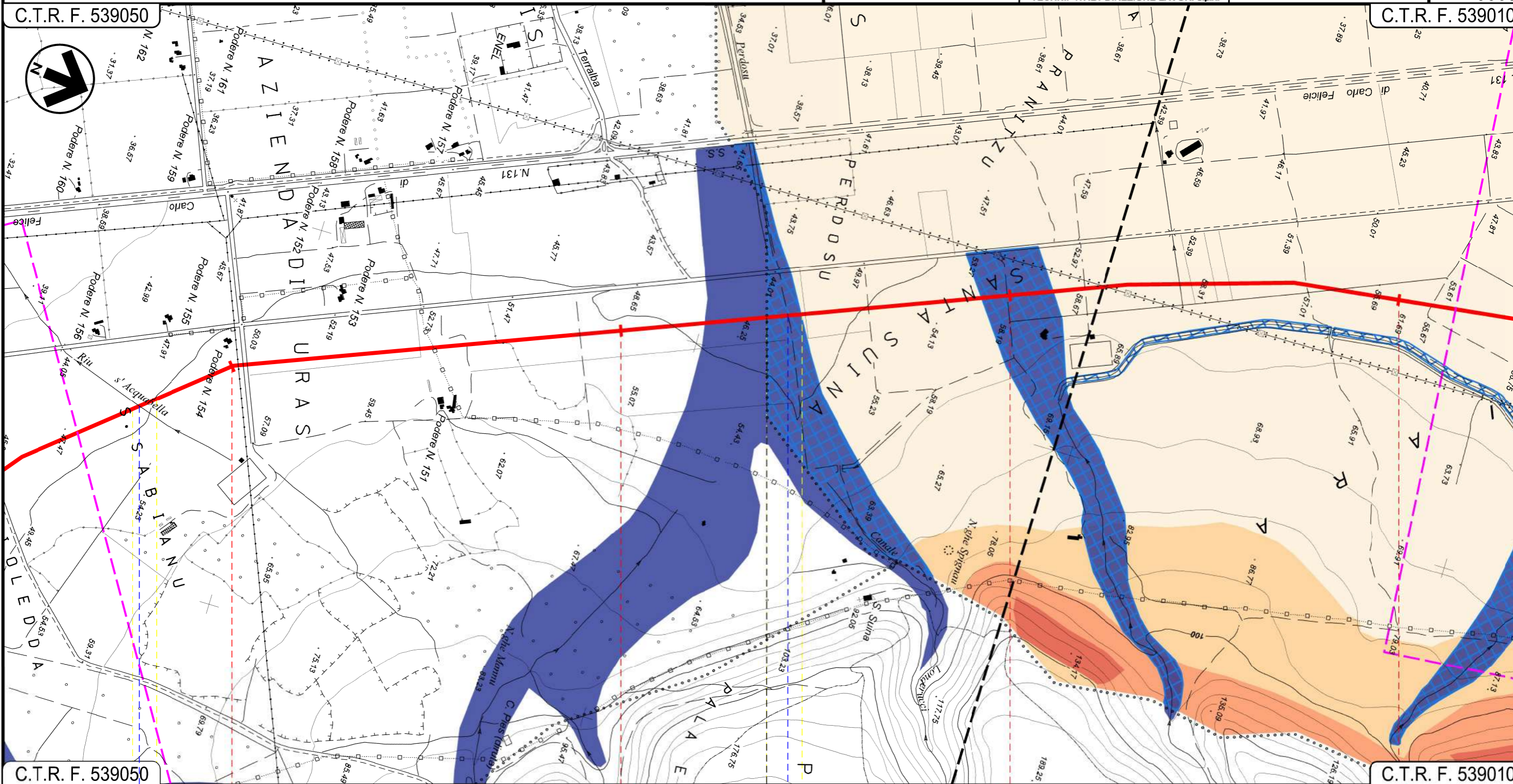
METANIZZAZIONE SARDEGNA
MET. CAGLIARI - PALMAS ARBOREA
DN 650 (26") DP 75 bar

PIANO DI ASSETTO IDROGEOLOGICO

0	31/03/2017	EMISSIONE	F. CRISTOFARO	C. CASATI	V. FORLIVESTI G. GIOVANNINI	Foglio 23 di 28
INDICE	DATA	REVISIONI	ELABORATO	VERIFICATO	APPROVATO	Scala 1:10000
 SNAM RETE GAS			 TechnipFMC Rif TPIDL 073670-010-DW-3252-106 TECHNIP ITALY DIREZIONE LAVORI S.p.A.		PG-PAI-101	Comm.

C.T.R. F. 539050

C.T.R. F. 539010



C.T.R. F. 539050

C.T.R. F. 539010

78 79 80 81

URAS

ORISTANO

MARRUBIU

Riu s'Acquabella

Riu Perdosu

33

INTE

C. 172500 FrM

DOCUMENTO DI PROPRIETA' Snam Rete Gas. LA SOCIETA' TUTELERA' I PROPRI DIRITTI IN SEDE CIVILE E PENALE A TERMINI DI LEGGE.

Progetto:

METANIZZAZIONE SARDEGNA
MET. CAGLIARI - PALMAS ARBOREA
DN 650 (26") DP 75 bar

PIANO DI ASSETTO IDROGEOLOGICO

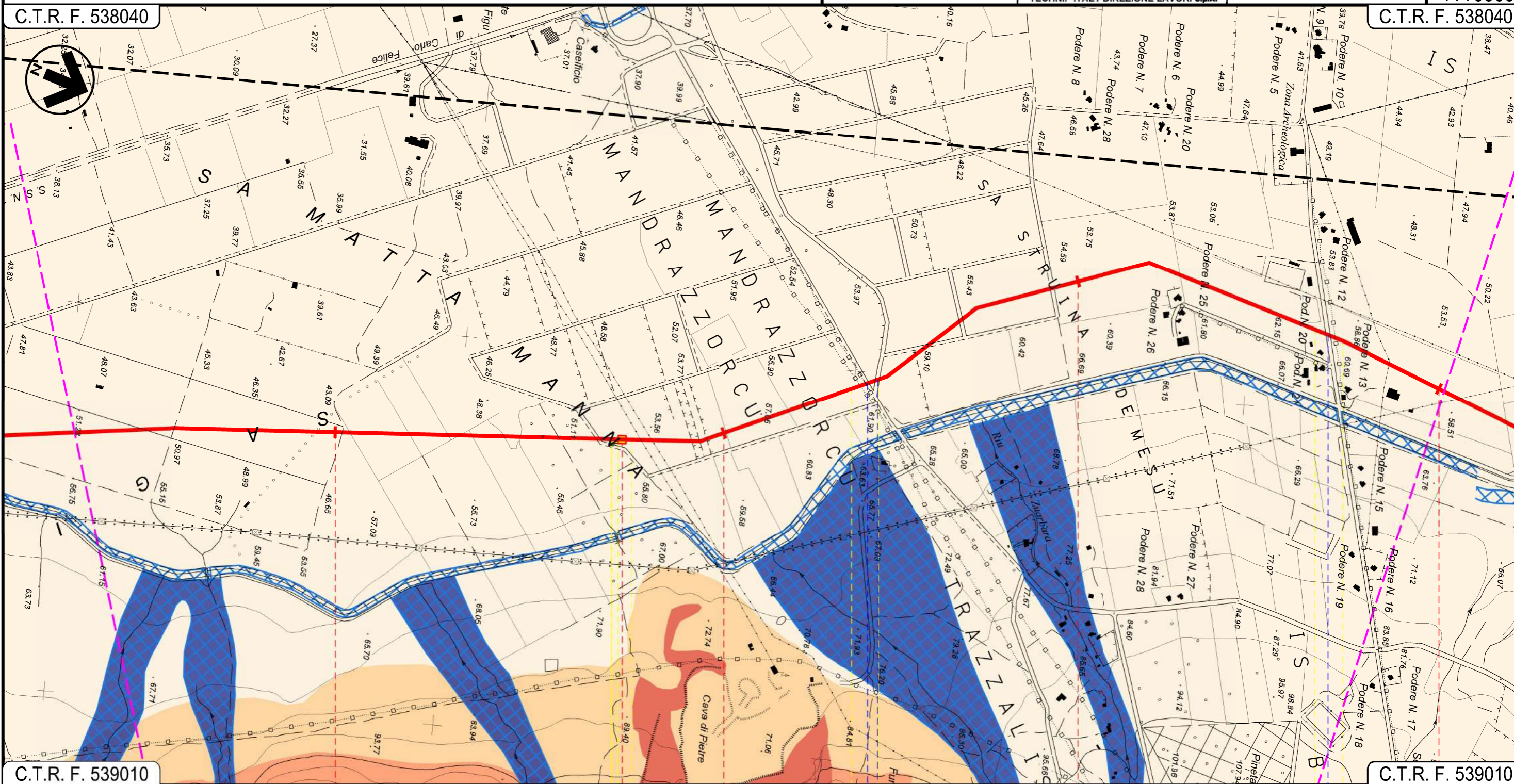
0	31/03/2017	EMISSIONE	F. CRISTOFARO	C. CASATI	V. FORLIVESI G. GIOVANNINI
INDICE	DATA	REVISIONI	ELABORATO	VERIFICATO	APPROVATO
 SNAM RETE GAS			 TechnipFMC Rif TPIDL 073670-010-DW-3252-106 TECHNIP ITALY DIREZIONE LAVORI S.p.A.		
PG-PAI-101					Comm.

Foglio
24
di 28

Scala
1:10000

C.T.R. F. 538040

C.T.R. F. 538040



C.T.R. F. 539010

C.T.R. F. 539010

82


83


84

85

MARRUBIU
ORISTANO

P.LL. N 13

S.P. N. 68  Strada Consortile

 Strada Com.le "Is Bangius"

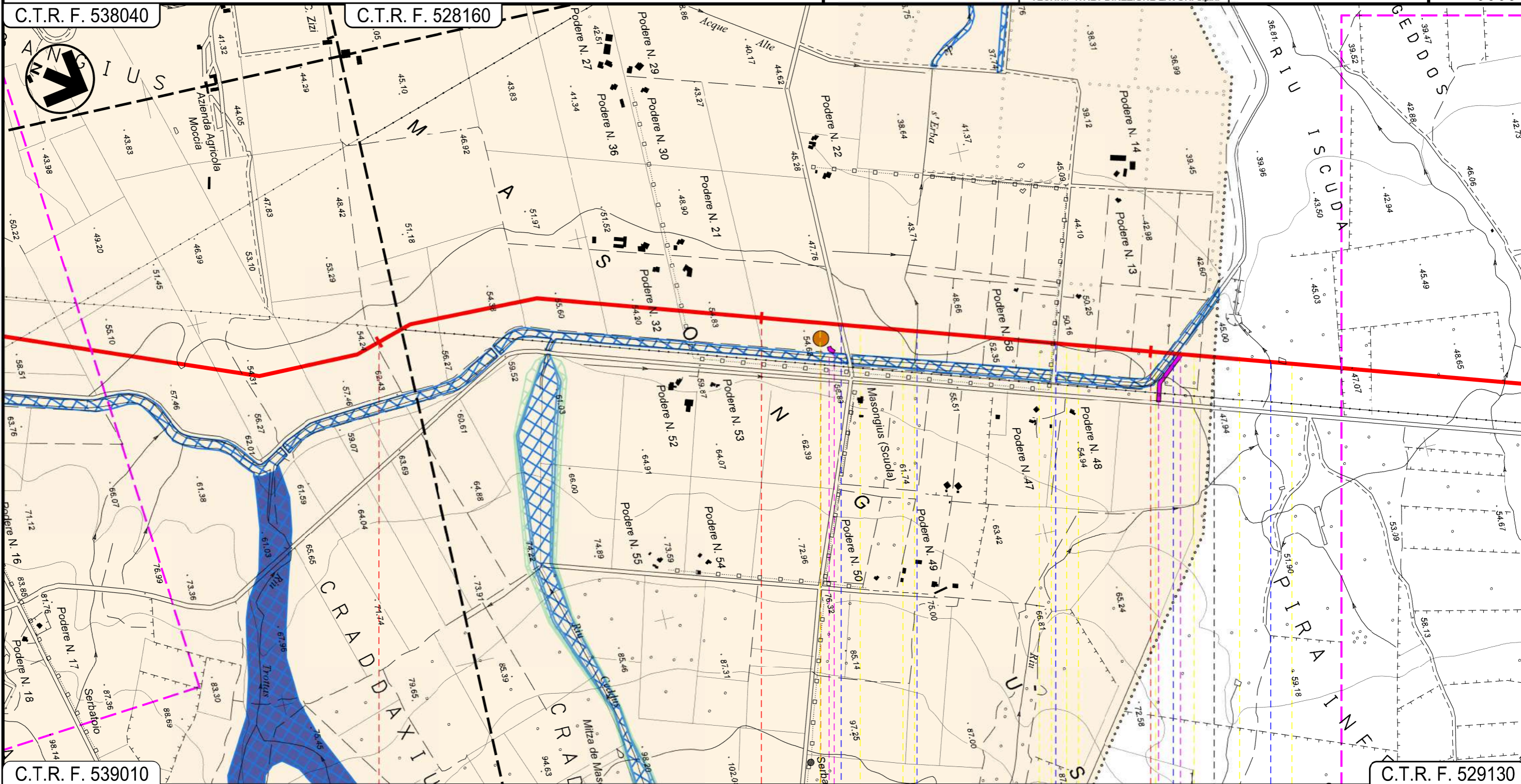
Progetto:

METANIZZAZIONE SARDEGNA
MET. CAGLIARI - PALMAS ARBOREA
DN 650 (26") DP 75 bar

PIANO DI ASSETTO IDROGEOLOGICO


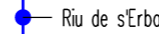
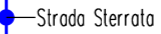
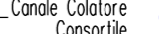




0	31/03/2017	EMISSIONE	F. CRISTOFARO	C. CASATI	V. FORLIVESI G. GIOVANNINI
INDICE	DATA	REVISIONI	ELABORATO	VERIFICATO	APPROVATO
 SNAM RETE GAS			 TechnipFMC Rif TPIDL 073670-010-DW-3252-106 TECHNIP ITALY DIREZIONE LAVORI S.p.A.		
PG-PAI-101					Comm.

Foglio
25
di 28
Scala
1:10000



86 87 88

MARRUBIU ORISTANO SANTA GIUSTA

Progetto:

METANIZZAZIONE SARDEGNA
MET. CAGLIARI - PALMAS ARBOREA
DN 650 (26") DP 75 bar

PIANO DI ASSETTO IDROGEOLOGICO

0	31/03/2017	EMISSIONE	F. CRISTOFARO	C. CASATI	V. FORLIVESTI G. GIOVANNINI	Foglio 26 di 28
INDICE	DATA	REVISIONI	ELABORATO	VERIFICATO	APPROVATO	Scala 1:10000
 SNAM RETE GAS			 TechnipFMC Rif TPIDL 073670-010-DW-3252-106 TECHNIP ITALY DIREZIONE LAVORI S.p.A.		PG-PAI-101	Comm.

C.T.R. F. 529130

C.T.R. F. 529090



C.T.R. F. 529130

C.T.R. F. 529090

89 90 91 92

SANTA GIUSTA

ORISTANO

PALMAS ARBOREA

Riu Fontana de Cannas

Strada Asfaltata

Strada Asfaltata

36

INTE

C. 172500 FrM

Progetto:

METANIZZAZIONE SARDEGNA
MET. CAGLIARI - PALMAS ARBOREA
DN 650 (26") DP 75 bar

PIANO DI ASSETTO IDROGEOLOGICO

0	31/03/2017	EMISSIONE	F. CRISTOFARO	C. CASATI	V. FORLIVESTI G. GIOVANNINI
INDICE	DATA	REVISIONI	ELABORATO	VERIFICATO	APPROVATO
Rif TPIDL 073670-010-DW-3252-106 TECHNIP ITALY DIREZIONE LAVORI S.p.A.			PG-PAI-101		
Comm.			Scala		
			1:10000		

Foglio

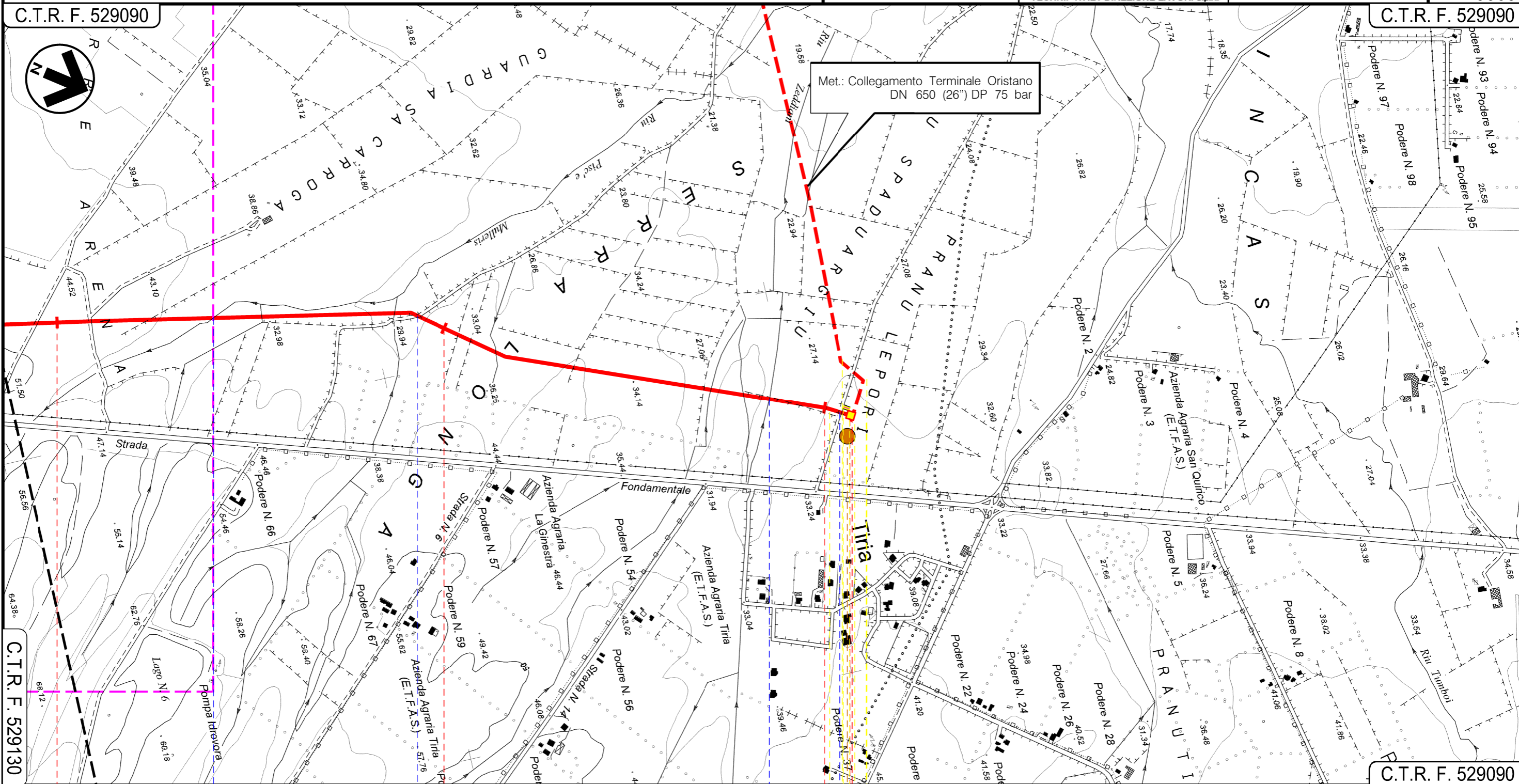
27

di 28

Scala
1:10000

C.T.R. F. 529090

C.T.R. F. 529090



92

93

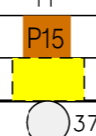
94 94+100,00

C.T.R. F. 529090

PALMAS ARBOREA
ORISTANO

P.I.D.I.N. 14

- Riu Pisc'e Mulleris
- Strada sterrata
- Riu Zeddiani
- Strada Com.le "Pixiorbili"



37

LEGENDA

SIMBOLOGIA CARTOGRAFICA

- Metanodotto in progetto
- Altri metanodotti in progetto
- Gallerie, Tunnel, Mini-Microtunnel, Raise Boring e T.O.C.
- Impianti di linea in progetto
- Aree impianti stacco-terminale in progetto
- Piazzola di stoccaggio tubazioni
- Strada di accesso all'impianto
- Adeguamento strade esistenti
- Strade di accesso provvisorio
- Punto di ripresa fotografico e numerazione
- Limite sovrapposizione fogli

SIMBOLOGIA MECCANICA

- Punto di intercettazione di linea (P.I.L.)
- Punto di intercettazione di derivazione importante (P.I.D.I.)
- Punto di intercettazione di derivazione semplice con stacco da P.I.L. (P.I.D.S.)
- Punto di intercettazione e derivazione semplice con stacco da Linea (P.I.D.S.)
- Punto di intercettazione con discaggio di allacciamento (P.I.D.A.)
- Punto predisposto per il discaggio di allacciamento (P.P.D.A.)
- Punto di sezionamento elettrico terminale (P.S.E.T.)
- Stazione predisposta per lancio e ricevimento PIG
- Impianto di riduzione/regolazione della pressione

Legenda

- Mappatura aree movimenti inerti
- Pericolo piena Art8C2**
 - Hi1
 - Hi2
 - Hi3
 - Hi4
- Pericolo frana Art8C2**
 - Hg0
 - Hg1
 - Hg2
 - Hg3
 - Hg4
- Pericolo frana geomorfologico**
 - Hg0
 - Hg1
 - Hg2
 - Hg3
 - Hg4
- Fasce fluviali**
 - A_2
 - A_50
 - B_100
 - B_200
 - C
- Pericolo piena idraulico**
 - Hi1
 - Hi2
 - Hi3
 - Hi4

Il presente disegno è di proprietà aziendale - La Società tutela i propri diritti a termine di legge.

Progressiva chilometrica	N.	
Comuni		
Province		
Impianti	TIPO - N.	
Attraversamenti	TIPOLOGIA ATTRAVERSATA (SS n. **, corso d'acqua, ferrovia, ecc.)	
Strade - Piste	ACCESSO IMPIANTI	ADEGUAMENTI STRADE
Piazzole	STRADE PROVVISORIE	PIAZZ. N. Pn
Fascia di lavoro	ALLARGATA	
Opere civili	TRASVERSALI	LONGITUDINALI