

Il presente disegno e' di proprieta' aziendale - La Societa' tutelera' i propri diritti a termine di legge.



COROGRAFIA Scala 1:500.000

0	31/03/2017	EMISSIONE	J.PAPPALARDO	C.CASATI	V.FORLIVESI G.GIOVANNINI
INDICE	DATA	R E V I S I O N I		ELABORATO	VERIFICATO
		PROGETTISTA Rif TPIDL 073670-010-DW-3252-421 TECHNIP ITALY DIREZIONE LAVORI S.p.A.		Dis. PG-SN-405 Fg. 1 di 5	
Metanodotto: METANIZZAZIONE SARDEGNA METANODOTTO DERIVAZIONE PER SANLURI DN 150 (6") DP 75 bar				Comm. INDICE 0	
STRUMENTI DI TUTELA E PIANIFICAZIONE NAZIONALI				Sostituisce il Sostituito dal	
				Scala 1:10000	

Progetto:

METANIZZAZIONE SARDEGNA

MET.:DER. PER SANLURI

DN 150 (6") DP 75 bar

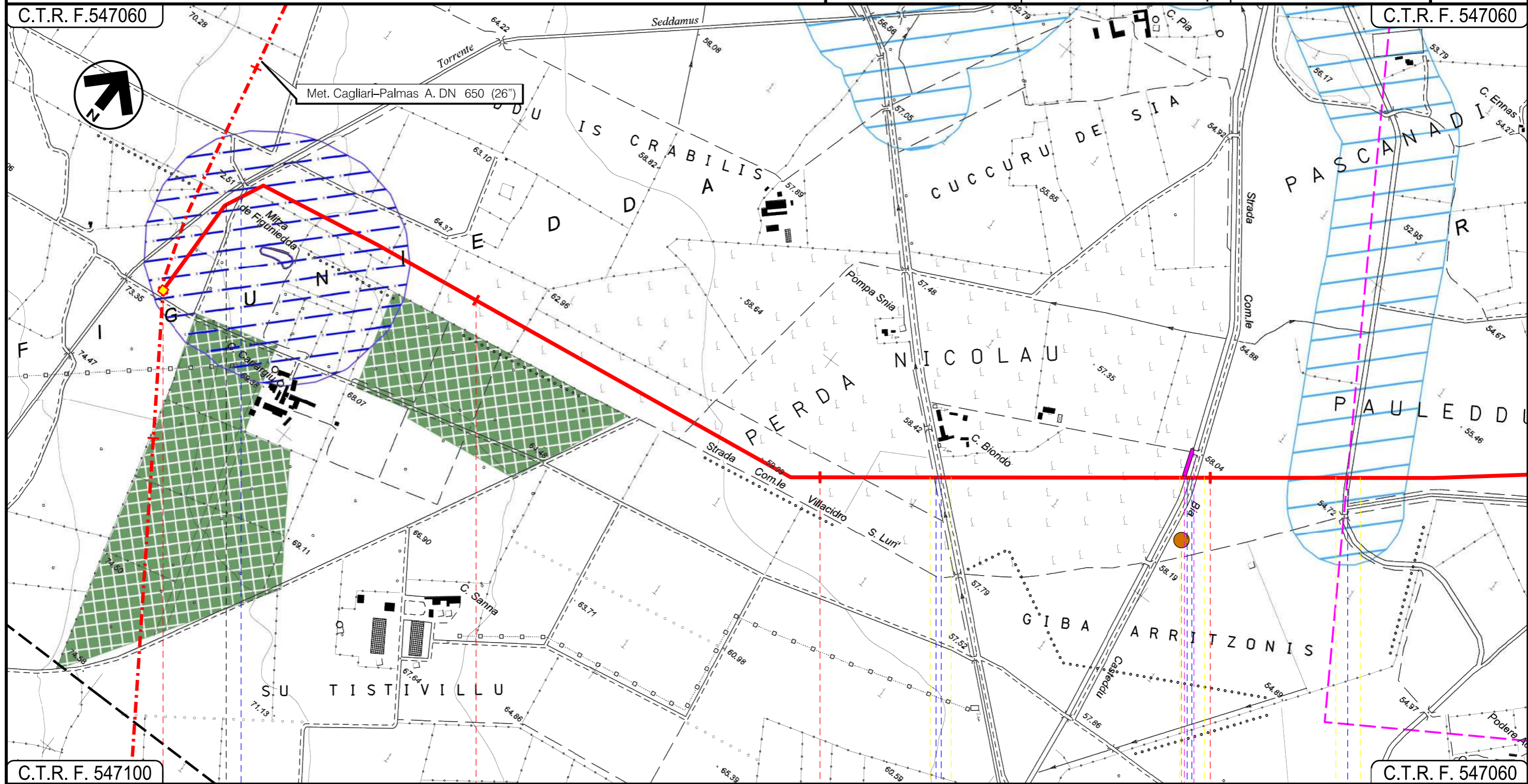
STRUMENTI DI TUTELA E PIANIFICAZIONE NAZIONALI

0	31/03/2017	EMISSIONE	J.PAPPALARDO	C. CASATI	V.FORLIVESTI G.GIOVANNINI
INDICE	DATA	REVISIONI	ELABORATO	VERIFICATO	APPROVATO
Rif TPIDL: 073670-010-DW-3252-421 TECHNIP ITALY DIREZIONE LAVORI S.p.A.			PG-SN-405		
Comm.			Scala 1:10000		

Foglio
2
di 5
Scala
1:10000

C.T.R. F.547060

C.T.R. F. 547060



C.T.R. F. 547100

C.T.R. F. 547060

VILLACIDRO

S.GAVINO MONREALE
SUD SARDEGNA

In prog. su Met. Cagliari-Palmas A.

P.I.D.I. N 9

Strada Sterrata

Canale rip. N.O.E.A.F. Strada Asfaltata

Canale Strada Com.le Bia Casteddu Canale in cls

P1

01

Progetto:

METANIZZAZIONE SARDEGNA

MET.:DER. PER SANLURI

DN 150 (6") DP 75 bar

STRUMENTI DI TUTELA E PIANIFICAZIONE NAZIONALI

0	31/03/2017	EMISSIONE	J.PAPPALARDO	C. CASATI	V.FORLIVESTI G.GIOVANNINI
INDICE	DATA	REVISIONI	ELABORATO	VERIFICATO	APPROVATO
 SNAM RETE GAS			 TechnipFMC Rif TPIDL: 073670-010-DW-3252-421 TECHNIP ITALY DIREZIONE LAVORI Sp.A.		
			PG-SN-405		
			Comm.		

Foglio

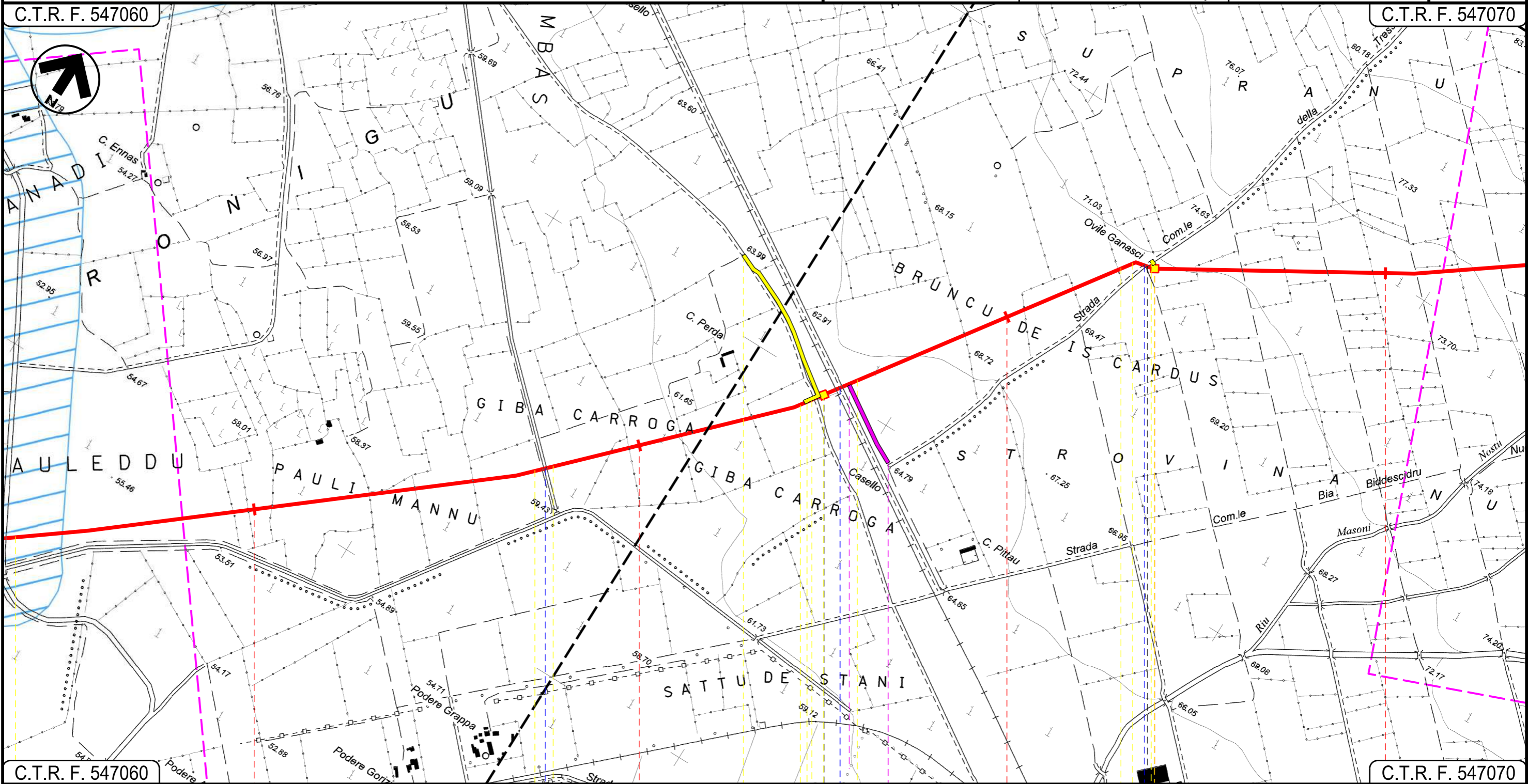
3

di 5

Scala
1:10000

C.T.R. F. 547060

C.T.R. F. 547070



C.T.R. F. 547060

C.T.R. F. 547070

S.GAVINO MONREALE
SUD SARDEGNA

SANLURI

P.I.L. N 1

P.I.L. N 2

Fosso

F.S.Chilivani Olbia M.ma

Strada Com.le della Tressaglia

02

Progetto:

METANIZZAZIONE SARDEGNA

MET.:DER. PER SANLURI

DN 150 (6") DP 75 bar

STRUMENTI DI TUTELA E PIANIFICAZIONE NAZIONALI

0	31/03/2017	EMISSIONE	J.PAPPALARDO	C. CASATI	V.FORLIVESTI G.GIOVANNINI
INDICE	DATA	REVISIONI	ELABORATO	VERIFICATO	APPROVATO
 SNAM RETE GAS			 TechnipFMC Rif TPIDL: 073670-010-DW-3252-421 TECHNIP ITALY DIREZIONE LAVORI S.p.A.		
			PG-SN-405		
			Comm.		

Foglio

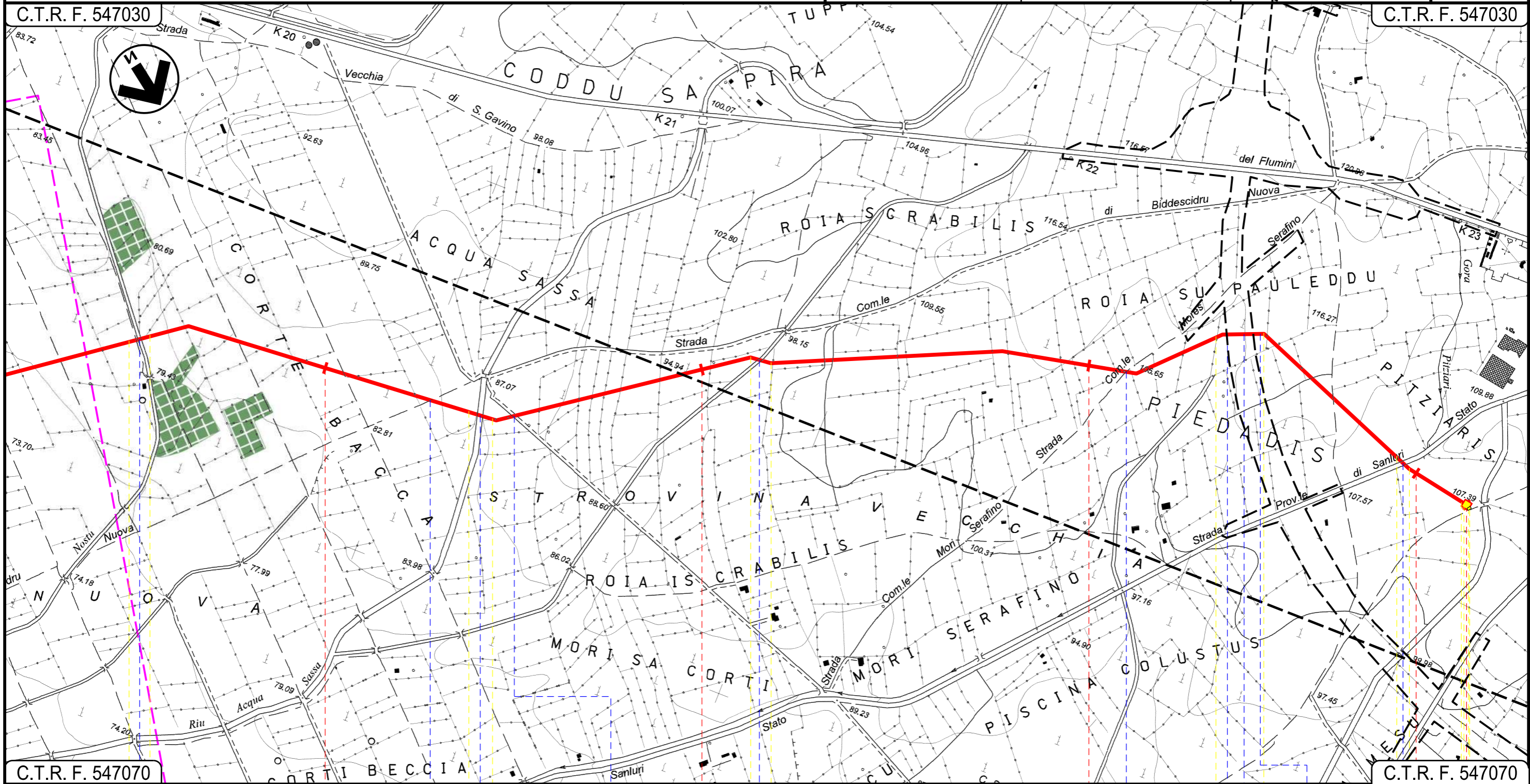
4

di 5

Scala
1:10000

C.T.R. F. 547030

C.T.R. F. 547030













C.T.R. F. 547070

C.T.R. F. 547070

SANLURI
SUD SARDEGNA

P.I.D.I.N 3

-  R. MasoniNostu
-  Strada Com.le di Biddescidru Nuova
-  R. Acqua Sassa
-  Strada Com.le
-  R. Acqua Sassa
-  Strada Com.le Mores Serafino
-  Complanare Ovest
-  S.S. 131
-  Complanare Est
-  Strada Provinciale per Sanluri



INTE

0	31/03/2017	EMISSIONE	J.PAPPALARDO	C.CASATI	V.FORLIVESTI G.GIOVANNINI
INDICE	DATA	REVISIONI	ELABORATO	VERIFICATO	APPROVATO
					PG-SN-405
			Rif TPIDL: 073670-010-DW-3252-421 TECHNIP ITALY DIREZIONE LAVORI S.p.A.		Comm.

LEGENDA

SIMBOLOGIA CARTOGRAFICA

- Metanodotto in progetto
- Altri metanodotti in progetto
- Gallerie, Tunnel, Mini-Microtunnel, Raise Boring e T.O.C.
- Impianti di linea in progetto
- Aree impianti stacco-terminale in progetto
- Piazzola di stoccaggio tubazioni
- Strada di accesso all'impianto
- Adeguamento strade esistenti
- Strade di accesso provvisorio
- Punto di ripresa fotografico e numerazione
- Limite sovrapposizione fogli

SIMBOLOGIA MECCANICA

- Punto di intercettazione di linea (P.I.L.)
- Punto di intercettazione di derivazione importante (P.I.D.I.)
- Punto di intercettazione di derivazione semplice con stacco da P.I.L. (P.I.D.S.)
- Punto di intercettazione e derivazione semplice con stacco da Linea (P.I.D.S.)
- Punto di intercettazione con discaggio di allacciamento (P.I.D.A.)
- Punto predisposto per il discaggio di allacciamento (P.P.D.A.)
- Punto di sezionamento elettrico terminale (P.S.E.T.)
- Stazione predisposta per lancio e ricevimento PIG
- Impianto di riduzione/regolazione della pressione

STRUMENTI DI TUTELA E PIANIFICAZIONE NAZIONALI
 AREE TUTELATE PER LEGGE

- Art.142 Fascia di 150 dai fiumi
- Art.142 Lago, laguna, salina, invaso artificiale
- Art.142 Territori contermini ai laghi fascia 300m
- Art.142 Foreste e boschi

Il presente disegno è di proprietà aziendale - La Società tutela i propri diritti a termine di legge.

Progressiva chilometrica	N.	
Comuni		
Province		
Impianti	TIPO - N.	
Attraversamenti	TIPOLOGIA ATTRAVERSATA (SS n. **, corso d'acqua, ferrovia, ecc.)	
Strade - Piste	ACCESSO IMPIANTI	ADEGUAMENTI STRADE
Piazzole		STRADE PROVVISORIE
Fascia di lavoro	ALLARGATA	N. PIAZ. Pn
Opere civili	TRASVERSALI	LONGITUDINALI