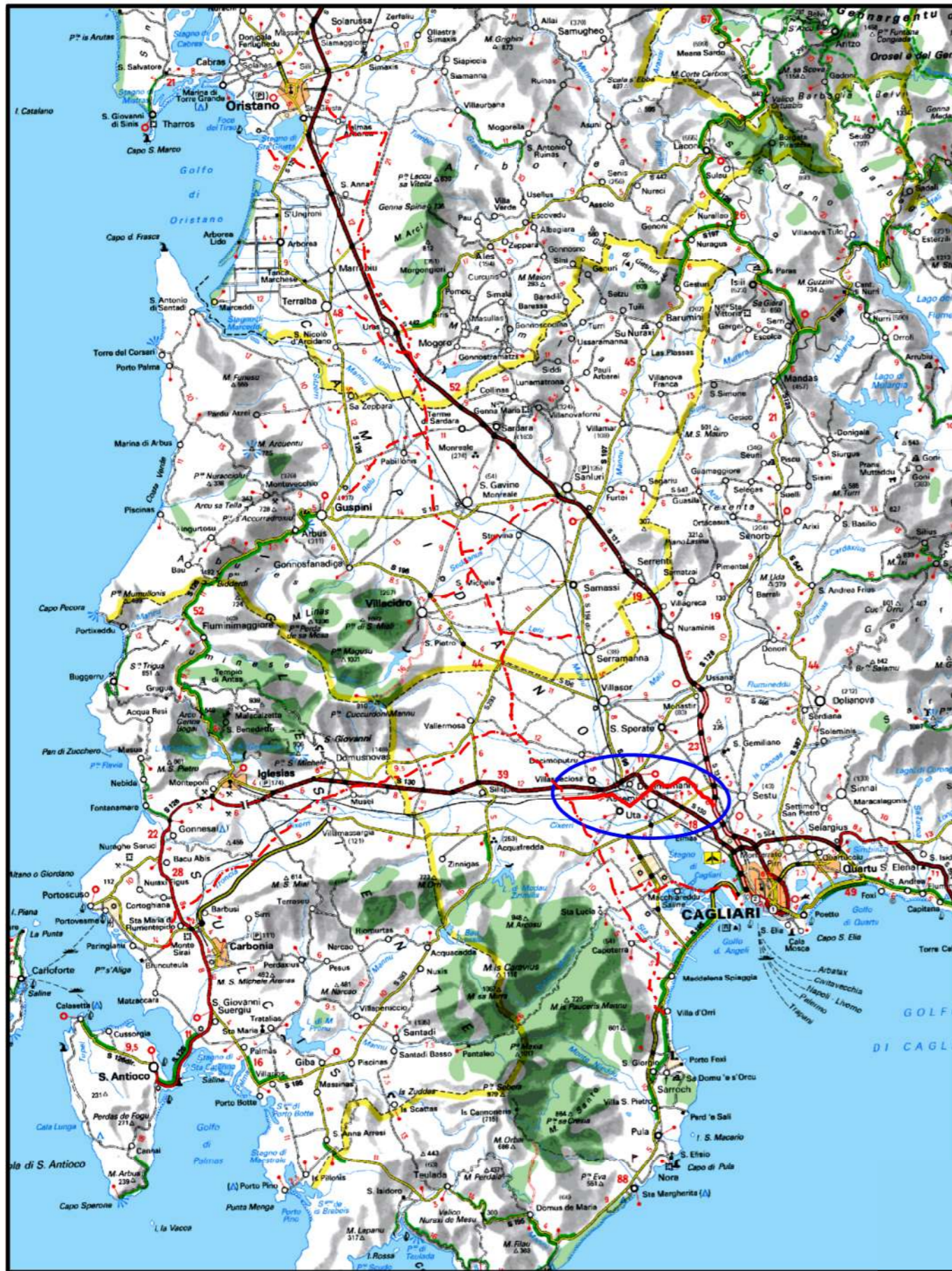


Il presente disegno e' di proprieta' aziendale - La Societa' tutelera' i propri diritti a termine di legge.



COROGRAFIA Scala 1:500.000

0	31/03/2017	EMISSIONE	F.CRISTOFARO	C.CASATI	V.FORLIVESI G.GIOVANNINI
INDICE	DATA	REVISIONI		ELABORATO	VERIFICATO APPROVATO
		PROGETTISTA 		Dis. PG-PRG-402	
		Rif TPIDL 073670-010-DW-3252-434 TECHNIP ITALY DIREZIONE LAVORI S.p.A.		Fg. 1 di 7	
Metanodotto: METANIZZAZIONE SARDEGNA METANODOTTO DERIVAZIONE PER MONSERRATO DN 250 (10") DP 75 bar				Comm.	
				INDICE	0
				Scala	1:10000
STRUMENTI DI PIANIFICAZIONE URBANISTICA				Sostituisce il	
				Sostituito dal	

Progetto:

METANIZZAZIONE SARDEGNA
MET.:DER. PER MONSERRATO
DN 250 (10") DP 75 bar

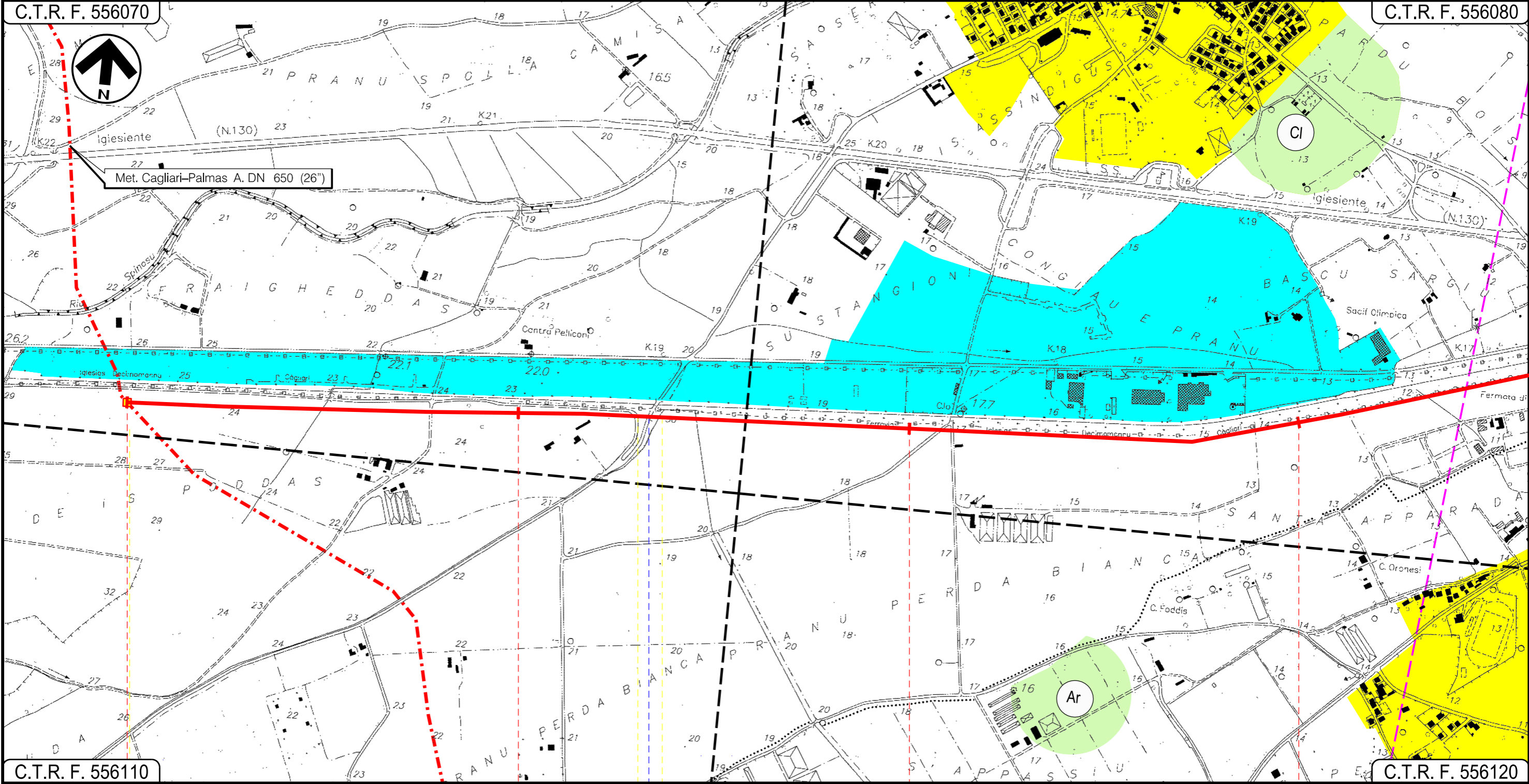
STRUMENTI DI PIANIFICAZIONE URBANISTICA

0	31/03/2017	EMISSIONE	F. CRISTOFARO	C. CASATI	V. FORLIVESI G. GIOVANNINI
INDICE	DATA	REVISIONI	ELABORATO	VERIFICATO	APPROVATO
 SNAM RETE GAS			 TechnipFMC Rif TPIDL: 073670-010-DW-3252-434 TECHNIP ITALY DIREZIONE LAVORI S.p.A.		
			PG-PRG-402		
			Comm.		

Foglio
2
di 7
Scala
1:10000

C.T.R. F. 556070

C.T.R. F. 556080



C.T.R. F. 556110

C.T.R. F. 556120

VILLASPECIOSA
SUD SARDEGNA

In prog. su Met. Cagliari
Palmas A.

P.I.O.I. n. 4

St. Asfaltato

Progetto:

METANIZZAZIONE SARDEGNA
MET.:DER. PER MONSERRATO
DN 250 (10") DP 75 bar

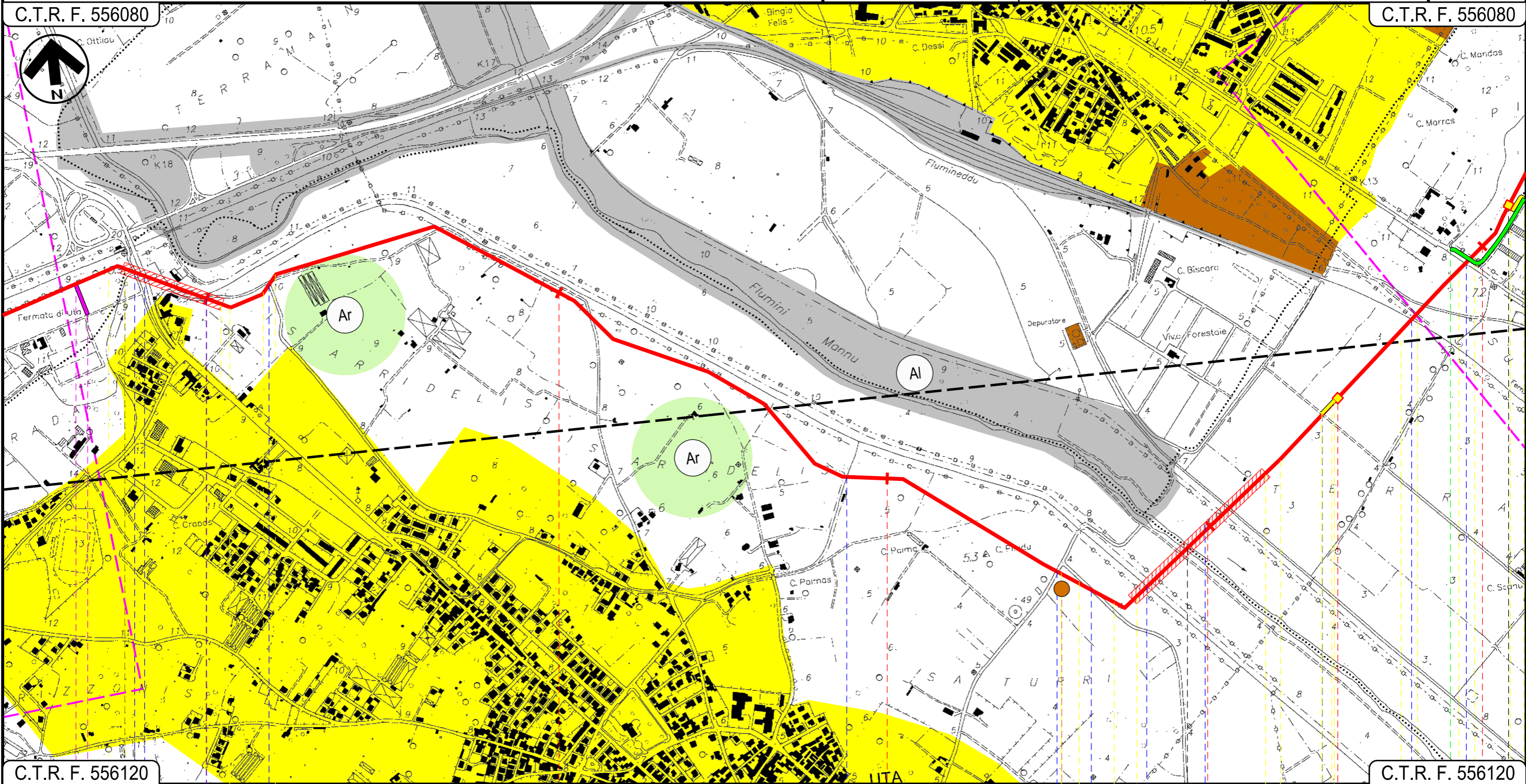
STRUMENTI DI PIANIFICAZIONE URBANISTICA

0	31/03/2017	EMISSIONE	F. CRISTOFARO	C. CASATI	V. FORLIVESTI G. GIOVANNINI
INDICE	DATA	REVISIONI	ELABORATO	VERIFICATO	APPROVATO
 SNAM RETE GAS			 TechnipFMC Rif TPIDL: 073670-010-DW-3252-434 TECHNIP ITALY DIREZIONE LAVORI S.p.A.		
			PG-PRG-402		
			Comm.		

Foglio
3
di 7
Scala
1:10000

C.T.R. F. 556080

C.T.R. F. 556080



C.T.R. F. 556120

C.T.R. F. 556120

- VILLASPECIOSA
- SUD SARDEGNA

UTA

CAGLIARI

ASSEMINI

Strada asfaltata ●●● Strada Comunale ●●● Strada Comunale ●●●

● Fosso

● Via Montegratico

● Strada Asfaltata

● Canale

● Flumini Mannu

● Via Olimpia

● F.S. Cagliari-Olbia Marittima ●●● Via Nazionale

P1

Progetto:

METANIZZAZIONE SARDEGNA
MET.:DER. PER MONSERRATO
DN 250 (10") DP 75 bar

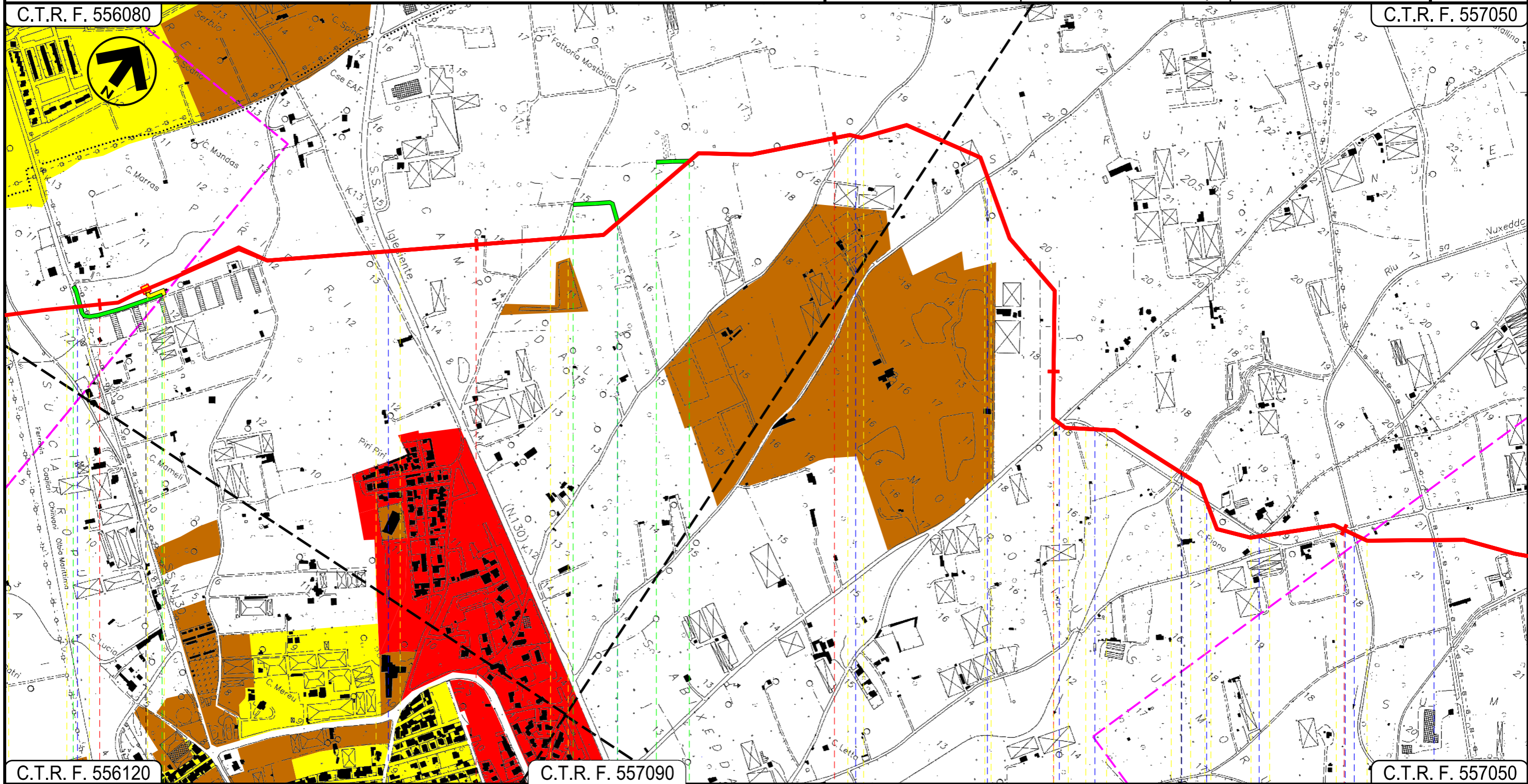
STRUMENTI DI PIANIFICAZIONE URBANISTICA

0	31/03/2017	EMISSIONE	F. CRISTOFARO	C. CASATI	V.FORLIVESTI G.GIOVANNINI
INDICE	DATA	REVISIONI	ELABORATO	VERIFICATO	APPROVATO
 SNAM RETE GAS			 TechnipFMC Rif TPIDL: 073670-010-DW-3252-434 TECHNIP ITALY DIREZIONE LAVORI Sp.A.		
			PG-PRG-402		
			Comm.		

Foglio
4
di 7
Scala
1:10000

C.T.R. F. 556080

C.T.R. F. 557050



C.T.R. F. 556120


C.T.R. F. 557090


C.T.R. F. 557050

ASSEMINI
CAGLIARI


 P.I.D.I. N 2


 Via Nazionale


 S.S. n.130


 Strada Comunale


 Strada Comunale

 Canale

 Strada Comunale

 Strada Comunale

 Riu Sa Nuxedda

 Strada Asfaltata

01

INTE

Progetto:

METANIZZAZIONE SARDEGNA
MET.:DER. PER MONSERRATO
DN 250 (10") DP 75 bar

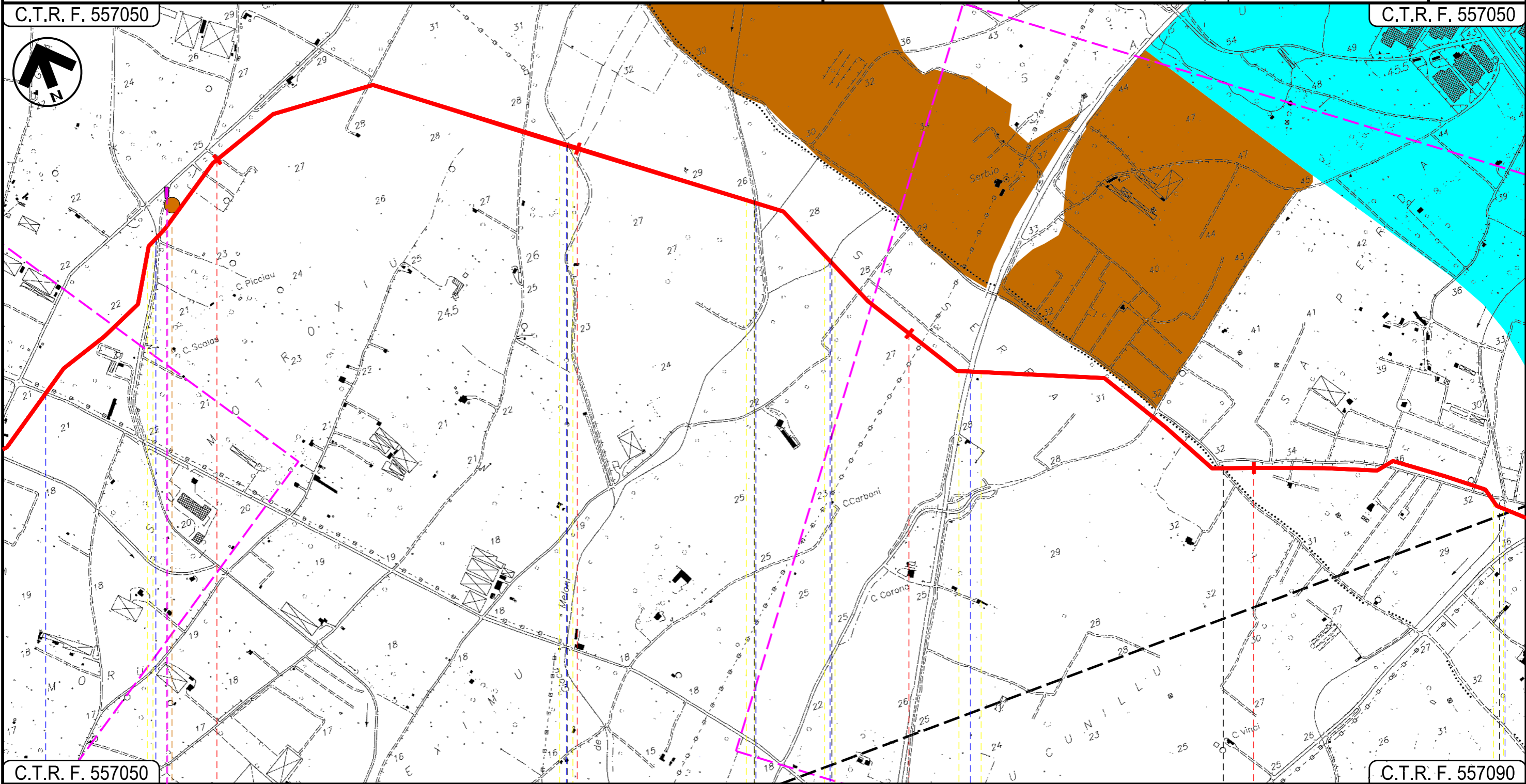
STRUMENTI DI PIANIFICAZIONE URBANISTICA

0	31/03/2017	EMISSIONE	F. CRISTOFARO	C. CASATI	V.FORLIVEST G.GIOVANNINI
INDICE	DATA	REVISIONI	ELABORATO	VERIFICATO	APPROVATO
 SNAM RETE GAS			 TechnipFMC		PG-PRG-402
			Rif TPIDL: 073670-010-DW-3252-434 TECHNIP ITALY DIREZIONE LAVORI S.p.A.		Comm.

Foglio
5
di 7
Scala
1:10000

C.T.R. F. 557050

C.T.R. F. 557050



C.T.R. F. 557050

C.T.R. F. 557090

13







14

15

16

ASSEMINI
CAGLIARI

SESTU

 Strada Asfaltata
  Riu Sa Nuxedda
  Riu de Giacu Meloni
  Canale
  S.P. n. 2
  Riu sa Murta

P2

02

03

04

05

INTE

Progetto:

METANIZZAZIONE SARDEGNA
MET.:DER. PER MONSERRATO
DN 250 (10") DP 75 bar

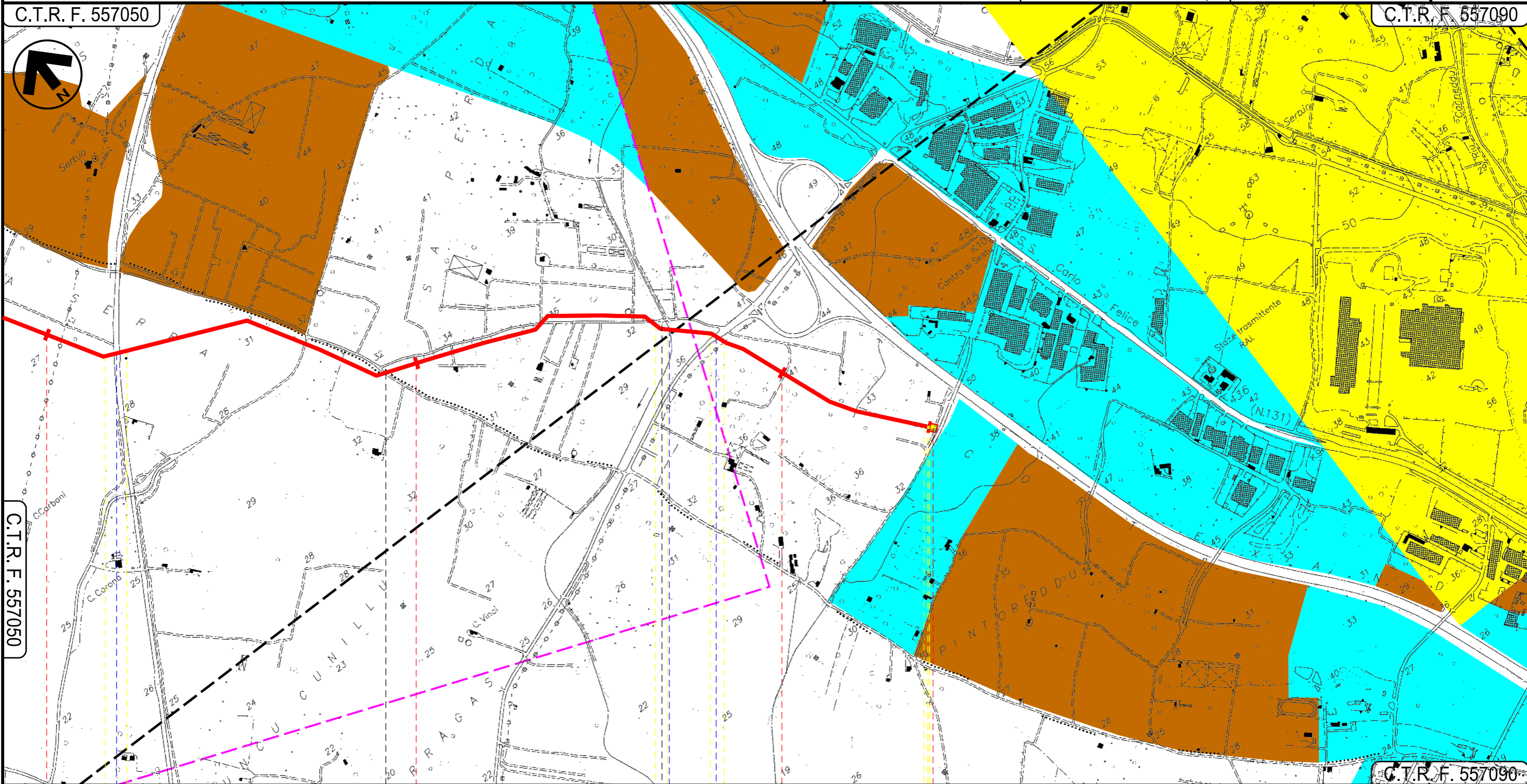
STRUMENTI DI PIANIFICAZIONE URBANISTICA

0	31/03/2017	EMISSIONE	F. CRISTOFARO	C. CASATI	V.FORLIVESTI G.GIOVANNINI
INDICE	DATA	REVISIONI	ELABORATO	VERIFICATO	APPROVATO
 SNAM RETE GAS			 TechnipFMC		PG-PRG-402
			Rif TPIDL: 073670-010-DW-3252-434 TECHNIP ITALY DIREZIONE LAVORI S.p.A.		Comm.

Foglio
6
di 7
Scala
1:10000

C.T.R. F. 557050

C.T.R. F. 557090



C.T.R. F. 557050

C.T.R. F. 557090

15 16 17 17+415

ASSEMINI

SESTU

CAGLIARI

P.I.D.I. n. 3

● S.P. n. 2

Riu sa Murta ●

● Strada Comunale Is Canedus

○ 05

INTE

0	31/03/2017	EMISSIONE	F. CRISTOFARO	C. CASATI	V. FORLIVESTI G. GIOVANNINI
INDICE	DATA	REVISIONI	ELABORATO	VERIFICATO	APPROVATO
					PG-PRG-402
			Rif TPIDL: 073670-010-DW-3252-434 TECHNIP ITALY DIREZIONE LAVORI S.p.A.		Comm.

LEGENDA

- Metanodotto in progetto
- Altri metanodotti in progetto
- Gallerie, Tunnel, Mini-Microtunnel, Raise Boring e T.O.C.
- Impianti di linea in progetto
- Aree impianti stacco-terminale in progetto
- Piazzola di stoccaggio tubazioni
- Strada di accesso all'impianto
- Adeguamento strade esistenti
- Strade di accesso provvisorio
- Punto di ripresa fotografico e numerazione
- Limite sovrapposizione fogli

SIMBOLOGIA MECCANICA

- Punto di intercettazione di linea (P.I.L.)
- Punto di intercettazione di derivazione importante (P.I.D.I.)
- Punto di intercettazione di derivazione semplice con stacco da P.I.L. (P.I.D.S.)
- Punto di intercettazione e derivazione semplice con stacco da Linea (P.I.D.S.)
- Punto di intercettazione con discaggio di allacciamento (P.I.D.A.)
- Punto predisposto per il discaggio di allacciamento (P.P.D.A.)
- Punto di sezionamento elettrico terminale (P.S.E.T.)
- Stazione predisposta per lancio e ricevimento PIG
- Impianto di riduzione/regolazione della pressione

VINCOLI PIANI REGOLATORI GENERALI

- Strade in progettazione
- ZONE URBANE**
Centristorici, aree residenziali di completamento (incluso le relative aree a verde pubblico, verde privato, le zone di uso pubblico, per servizi ed attrezzature tecnologiche e le zone di rispetto dei centri urbani)
- ZONE AGRICOLE**
AgP - A valenza paesaggistico e/o ambientale
Bo - Ambiti boschivi
- ZONE DI ESPANSIONE EDILIZIA RESIDENZIALE**
- ZONE VINCOLATE E DI RISPETTO**
Cl - Cimiteriale
Cpl - Per captazione idropotabile
PAm - Di interesse paesaggistico e/o ambientale
Ar - Archeologico
RL - Rispetto Lagunare
Hm - Di valenza geomorfologica e archeologica
Po - Protezione arborea
- ZONE A PREVALENTE FUNZIONE PRODUTTIVA**
Aree industriali ed artigianali (incluso le relative aree di completamento ed espansione), insediamenti agricoli produttivi
Sol - Saline
- ZONE TURISTICO - RICREATIVE**
non comprese nelle zone urbane
- ZONE DI USO PUBBLICO E DI INTERESSE GENERALE**
non comprese nelle zone urbane
Se - Servizi ed attrezzature tecnologiche
Sc - Scuole
Vo - Verde Attrezzato
At - Aree di trasformazione
- ALTRE ZONE**
Mi - Militare
Di - Discariche
Cv - Cave
Al - Altre
AP - Area Portuale
B - Banchine
Ist - Impianto Solare Termico
Sc - Scavi

Il presente disegno è di proprietà aziendale - La Società tutela i propri diritti a termine di legge.

Progressiva chilometrica	N.	
Comuni		
Province		
Impianti	TIPO - N.	
Attraversamenti	TIPOLOGIA ATTRAVERSATA (SS n. **, corso d'acqua, ferrovia, ecc.)	
Strade - Piste	ACCESSO IMPIANTI	ADEGUAMENTI STRADE
Piazzole		STRADE PROVVISORIE
Fascia di lavoro	ALLARGATA	N. PIAZ. Pn
Opere civili	TRASVERSALI	LONGITUDINALI