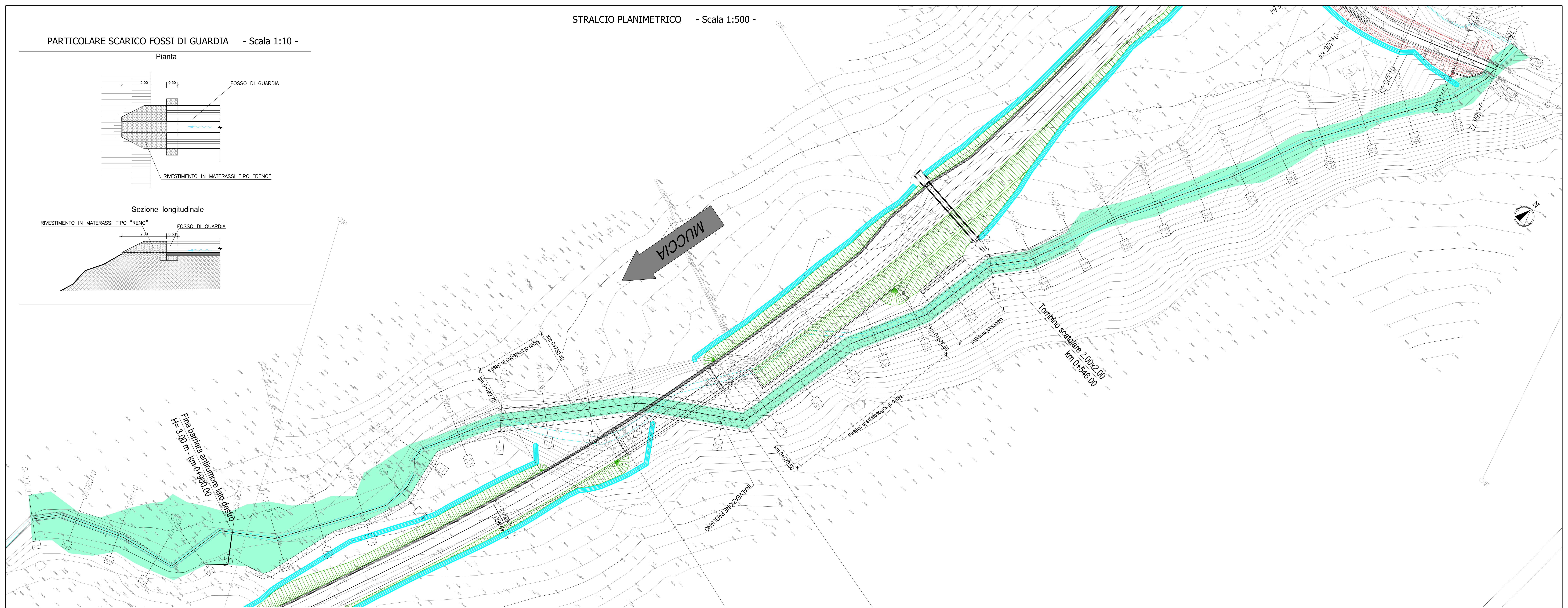
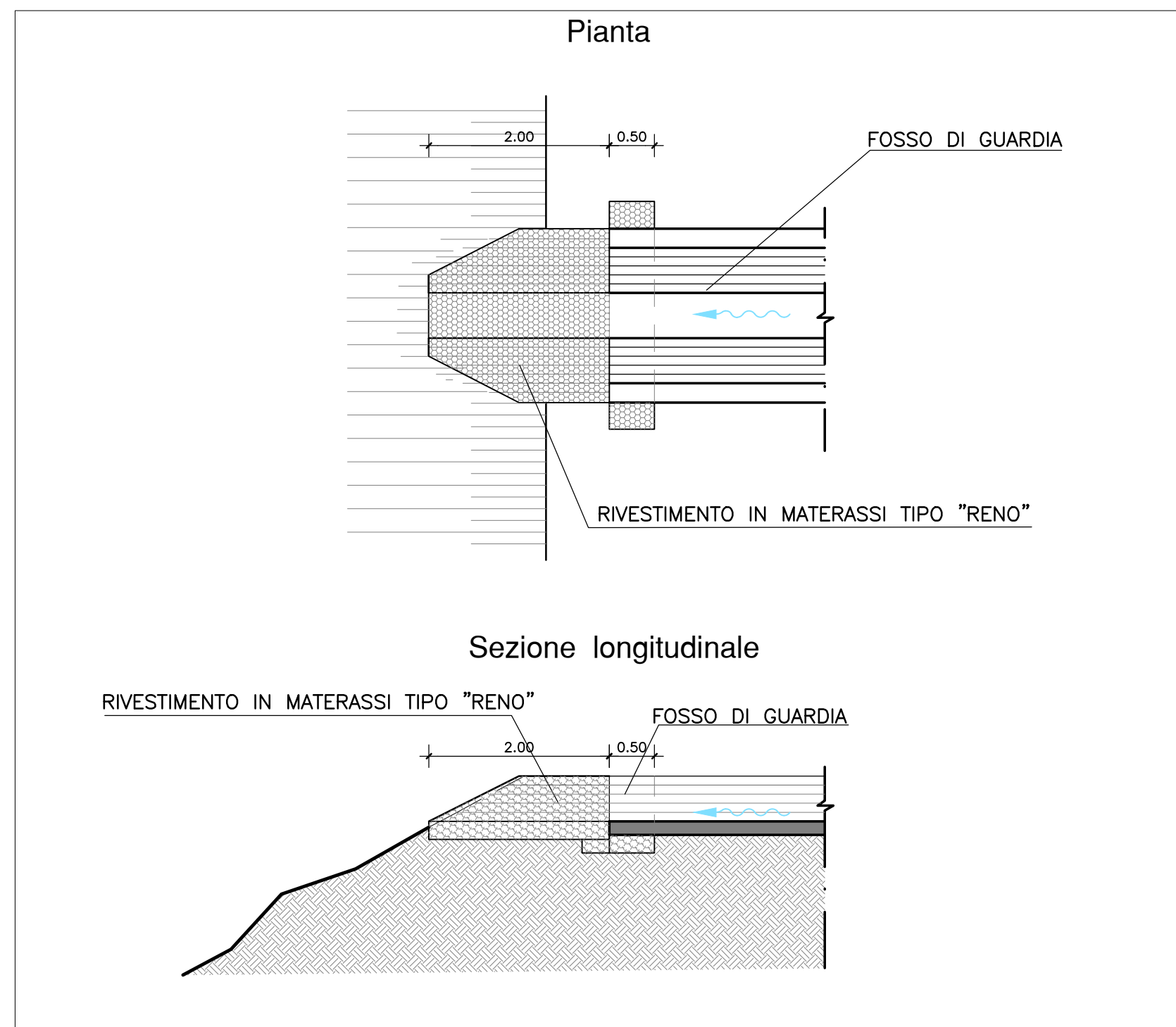
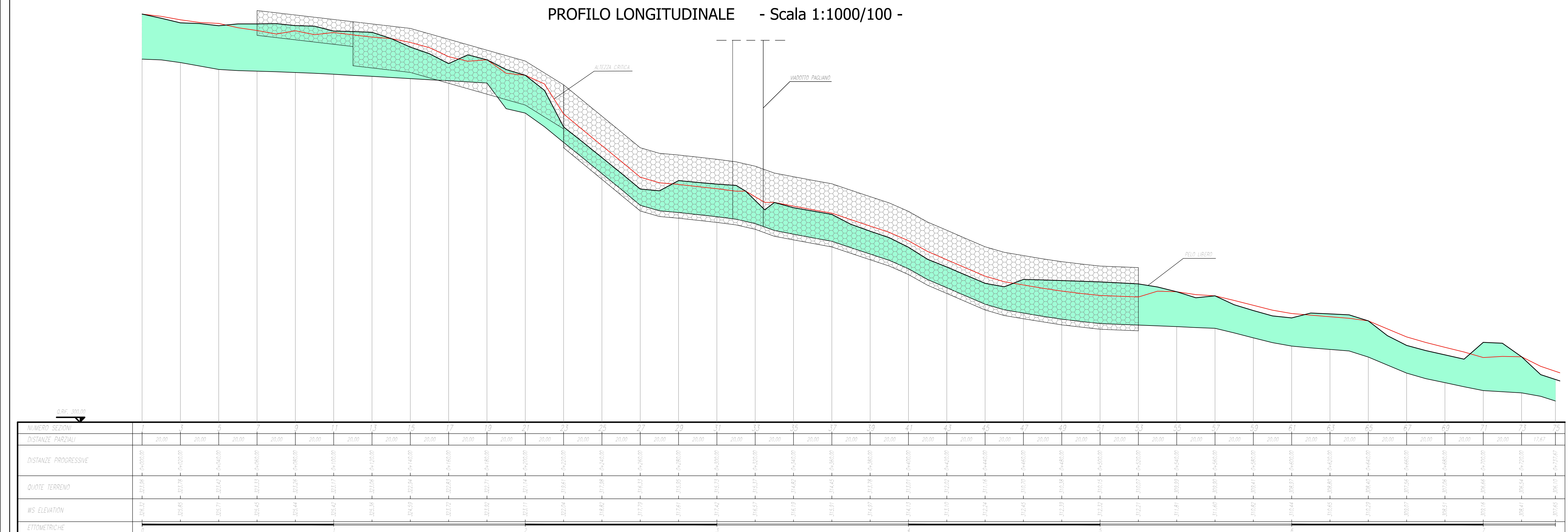


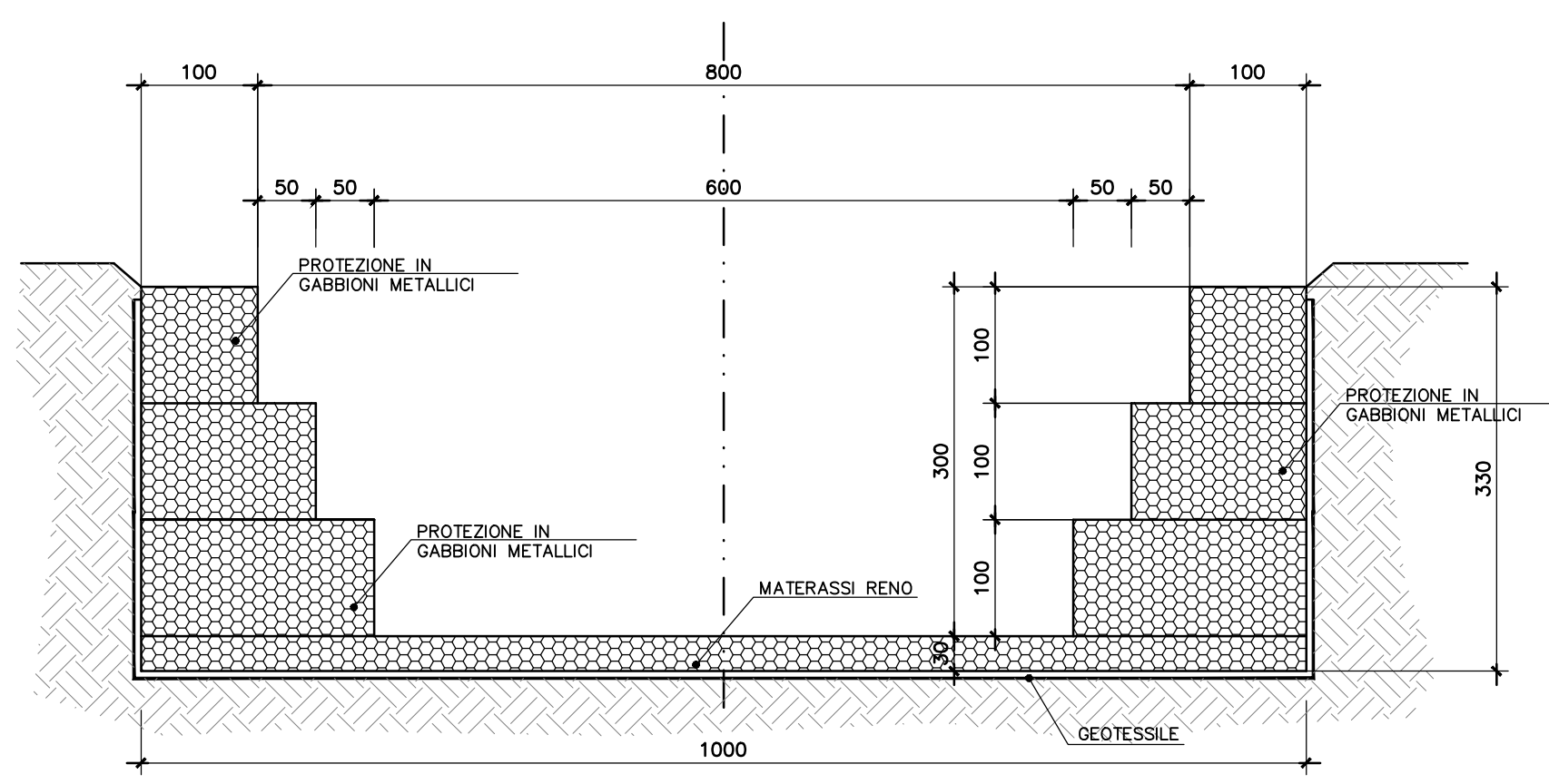
PARTICOLARE SCARICO FOSSI DI GUARDIA - Scala 1:10 -



PROFILO LONGITUDINALE - Scala 1:1000/100 -



SEZIONE TIPO TRATTO INALVEAZIONE - Scala 1:50



GUADRILATERO
Marche Umbria S.p.A.

**ASSE VIARIO MARCHE-UMBRIA
E QUADRILATERO DI PENETRAZIONE INTERNA
MAXI LOTTO 2**

LAVORI DI COMPLETAMENTO DELLA DIRETTRICE PERUGIA - ANCONA:
SS. 318 DI "VALFABBRICA", TRATTO PIANELLO-VALFABBRICA
SS. 76 "VAL DESINO", TRATTI FOSSATO VICO - CANCELLI E ALBACINA - SERRA SAN QUIRICO
"PEDEMONTANA DELLE MARCHE", TRATTO FABRIANO-MUCCIA-SFERCIA.

PROGETTO ESECUTIVO

CONTRAENTE GENERALE: **DIRPA 2** S.C.G. r.l.
Il responsabile del Contratto Generale: Ing. Federico Montanari
Il responsabile Integrazioni delle Proiezioni Specialistiche: Ing. Salvatore Licci

PROGETTAZIONE: Associazione Temporanea di Imprese
Mandatari: **PROGIN**, **LOMBARDI SA**, **LOMBARDI-REICO**, **SGAI s.r.l.**, **di E. Fortini & C.**

RESPONSABILE DELLA PROGETTAZIONE: Prof. Ing. Antonio Grimaldi
GEODATA: Don. Geol. Fabrizio Pontoni
CONFERMARE LA VERIDICITÀ DEI DATI: Ing. Michele Casale
IL RESPONSABILE DEL PROCEDIMENTO: Ing. Giulio Petzavelli

2.1.2 - PEDEMONTANA DELLE MARCHE
Secondo stralcio funzionale: Matelica Nord - Matelica sud/Castelraimondo nord
IDROLOGIA E IDRAULICA
"ATTRAVERSAMENTO IDRAULICO AL KM 0+680 - PAGLIANO
PLANIMETRIA E PROFILO POST OPERAM

SCALA: VAR
DATA: Agosto 2016

Rev. Elaborato: **0102021212E03010100071710218**

REV.	DATA	DESCRIZIONE	Redatto	Controllato	Approvato
A	Agosto 2016	Emissione per progetto esecutivo	PROGIN	E. Abbondino	S. Licci
B	Aprile 2017	Modifica distinzioni speciali	PROGIN	E. Abbondino	S. Licci
C					A. Grimaldi