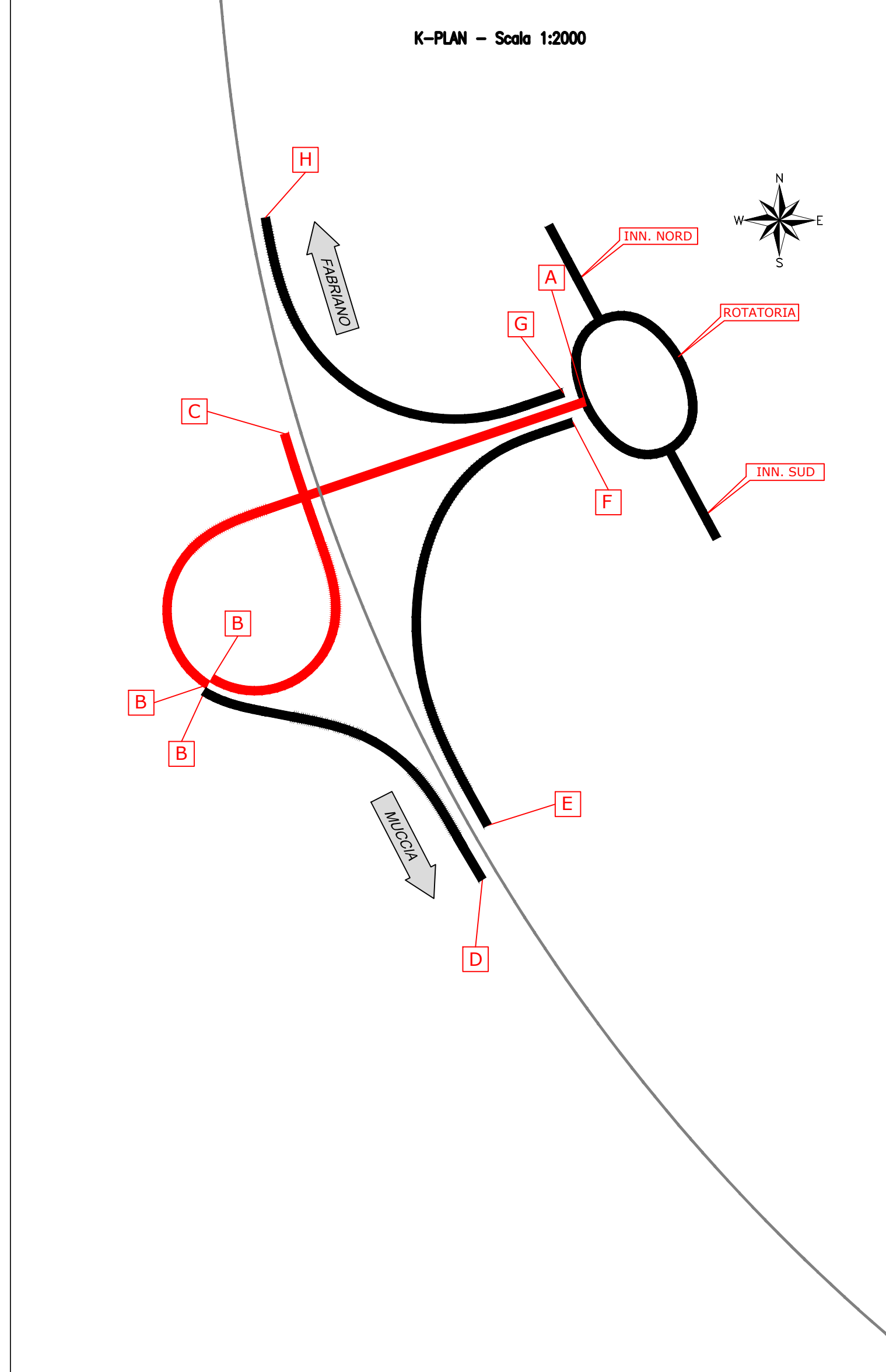
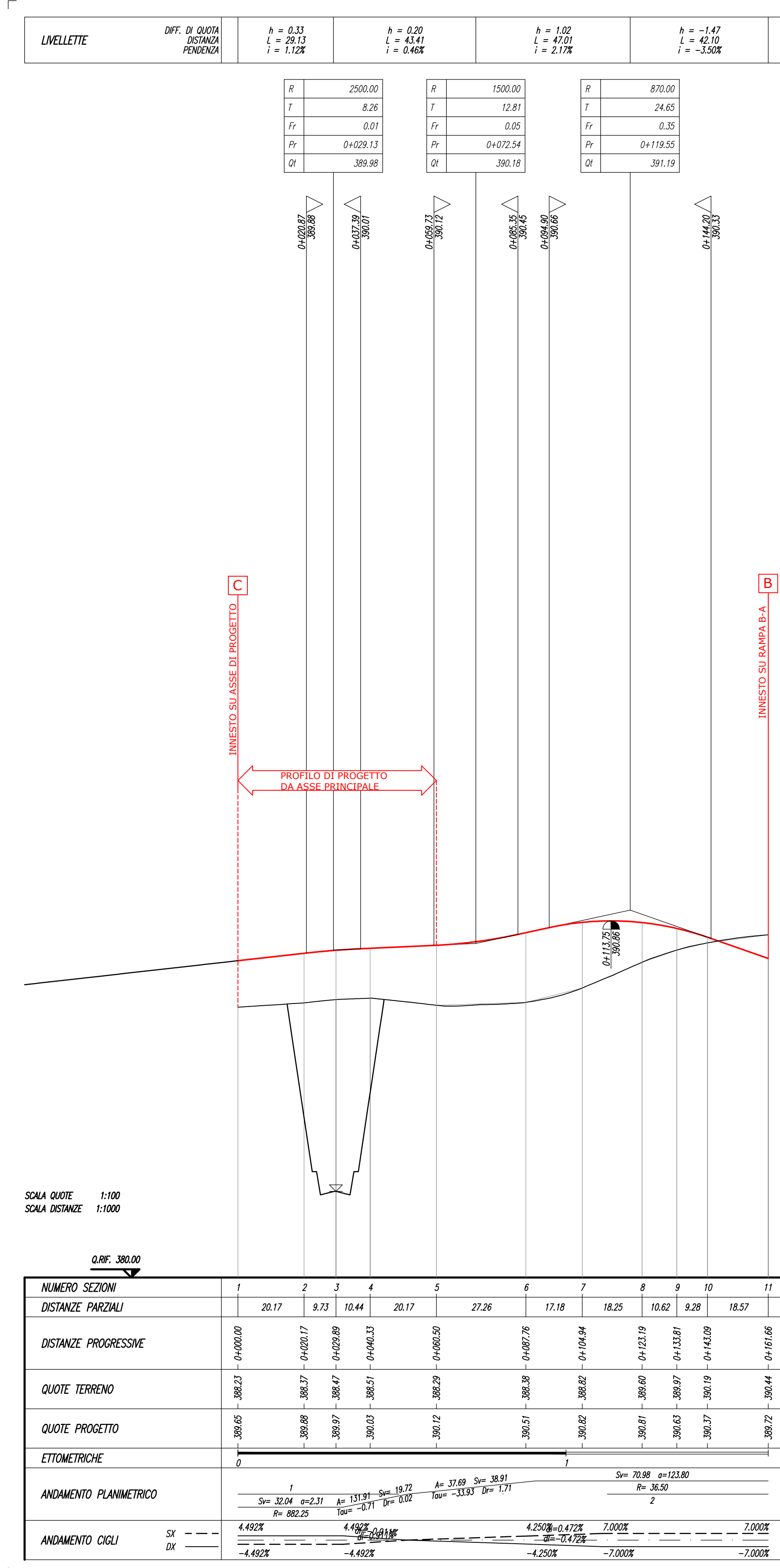
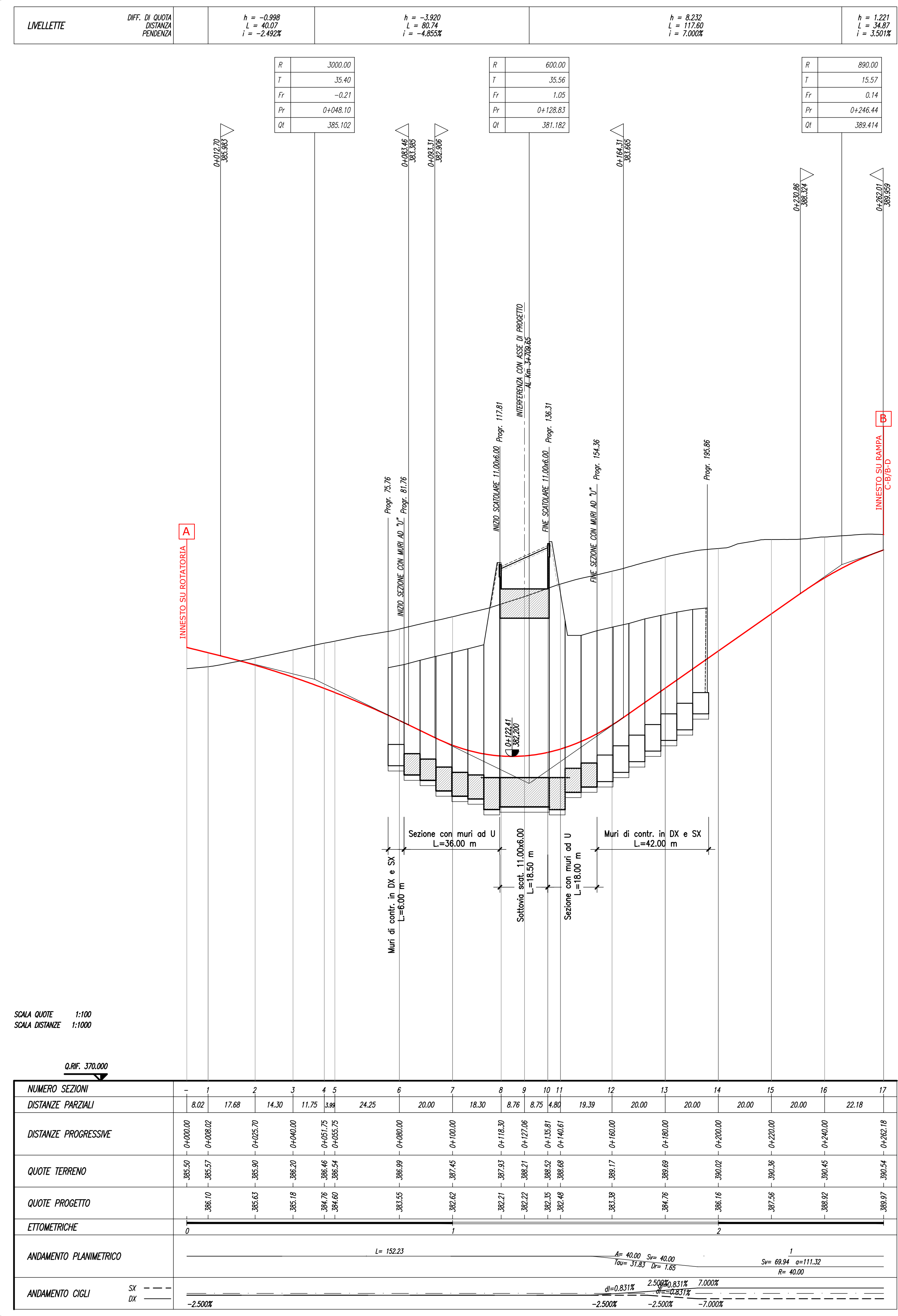
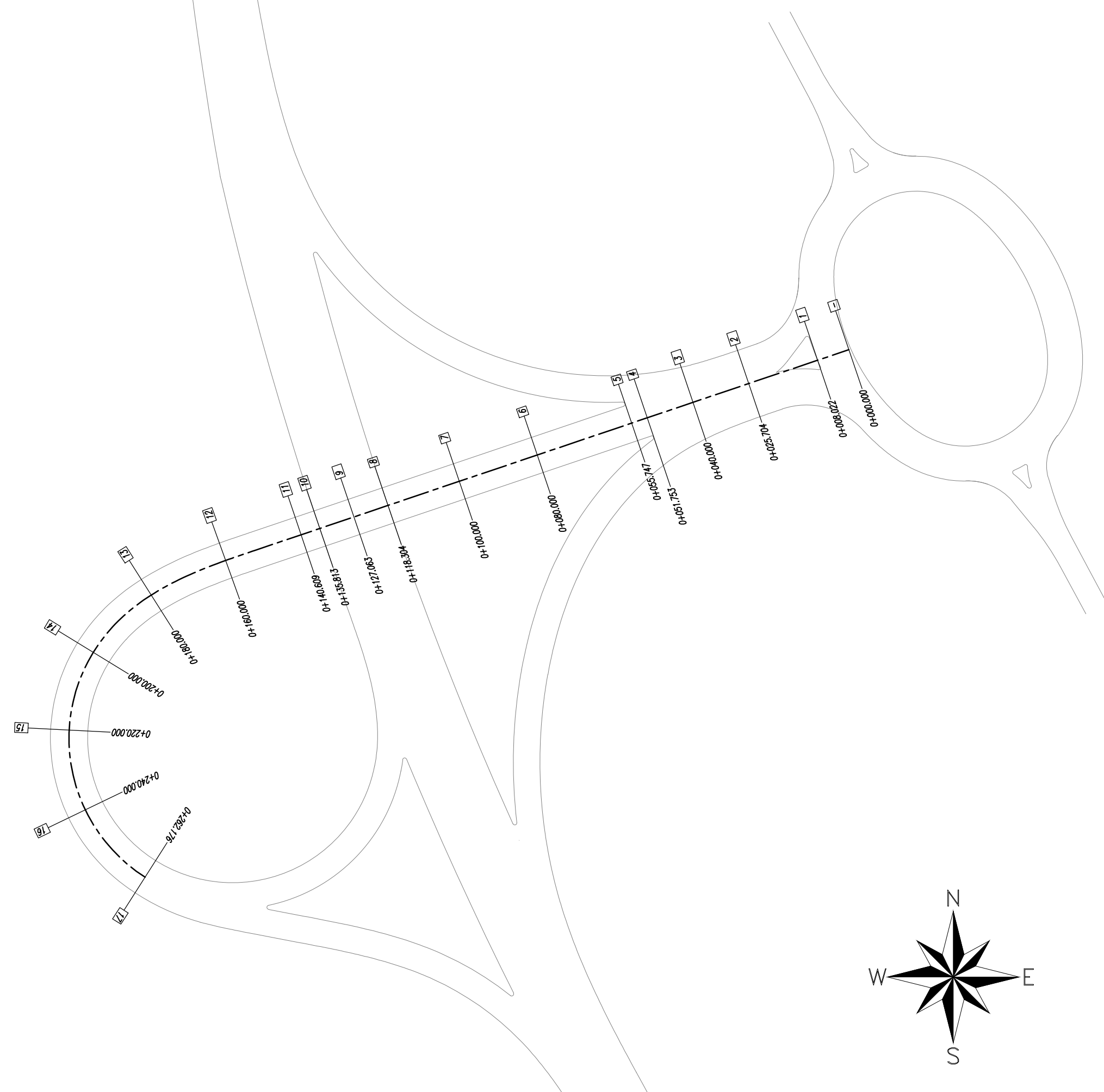


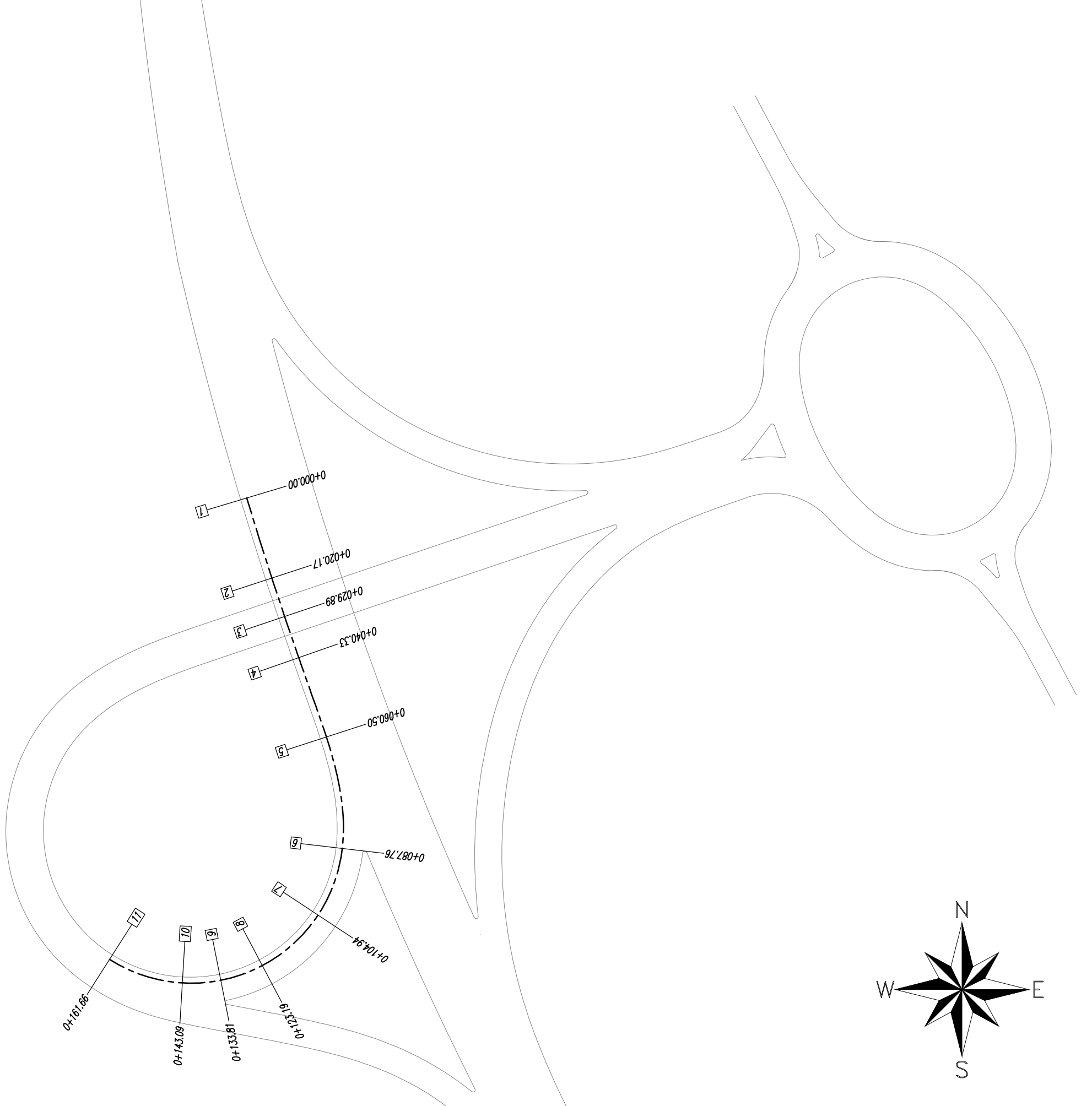
PROFILO LONGITUDINALE RAMPA A-B - Scala 1:1000/100



POSIZIONE PLANIMETRICA PICC. RAMPA A-B - Scala 1:1000



POSIZIONE PLANIMETRICA PICC. RAMPA C-B - Scala 1:1000



**QUADRILATERO**  
Marche Umbria S.p.A.

**ASSE VIARIO MARCHE-UMBRIA**  
**E QUADRILATERO DI PENETRAZIONE INTERNA**  
**MAXI LOTTO 2**  
LAVORI DI COMPLETAMENTO DELLA DIRETTRICE PERUGIA - ANCONA:  
SS. 318 DI "VALFABRICA" - TRATTO PIANELLO - VALFABRICA  
SS. 76 "VAL DESINO", TRATTO FOSSATO VICO - CANCELLI E ALBACINA - SERRA SAN QUIRICO  
"PEDEMONTANA DELLE MARCHE", TRATTO FABRIANO-MUCCIA-SFERCIA.

**PROGETTO ESECUTIVO**

**CONTRAENTE GENERALE:** DIRPA 2 s.c.a.r.l.  
**Il responsabile del Contratto Generale:** Ing. Federico Montanari  
**Il responsabile Integrativo delle Proiezioni Specialistiche:** Ing. Salvatore Lieto

**PROGETTAZIONE:** Associazione Temporanea di Imprese  
Mondatore: **PROGIN** s.p.a. - **LOMBARDI SA** - **LOMBARDI-REICO** - **SGAI s.p.a.** / **DI E. FORTINI & C.**

**RESPONSABILE DELLA PROGETTAZIONE:** Prof. Ing. Antonio Grimaldi  
**COORDINATORE GENERALE (INGEGNERE):** FABRIZIO PONTONI  
**COORDINATORE DELLA SICUREZZA IN FASE DI PROGETTAZIONE:** Ing. Michele Carlucci  
**IL RESPONSABILE DEL PROCEDIMENTO:** Ing. Giulio Perizzelli

**2.1.2 - PEDEMONTANA DELLE MARCHE**  
Secondo stralcio funzionale: Matelica Nord - Matelica sud/Castelraimondo nord  
INTERSEZIONI E SVINCOLI  
Svincolo di Matelica ovest/Esanatolia  
Profili longitudinali rampe A-B e C-B

SCALE: 1:1000-1:100  
DATA: Novembre 2016

Codice Unico di Progetto (CUP): F12C0300050021 (Assegnato CIPE 23-12-2015)

Codice elaborato: [1][0][2][0][2][2][1][2][E][1][1][C][5][3][0][0][P][R][F][0][1][B]  
Nome file: 210711CS300PR01\_0

REV.	DATA	DESCRIZIONE	Redatto	Controllato	Approvato
A	Agosto 2016	Emissione per progetto esecutivo	PROGIN	R. Alligieri	R. Viora
B	Novembre 2016	Emissione a seguito osservazioni ANAS	PROGIN	R. Alligieri	R. Viora
C					A. Grimaldi