PLANIMETRIA VIABILITA' n.°6 Km 7+658.30 – Scala 1:1000

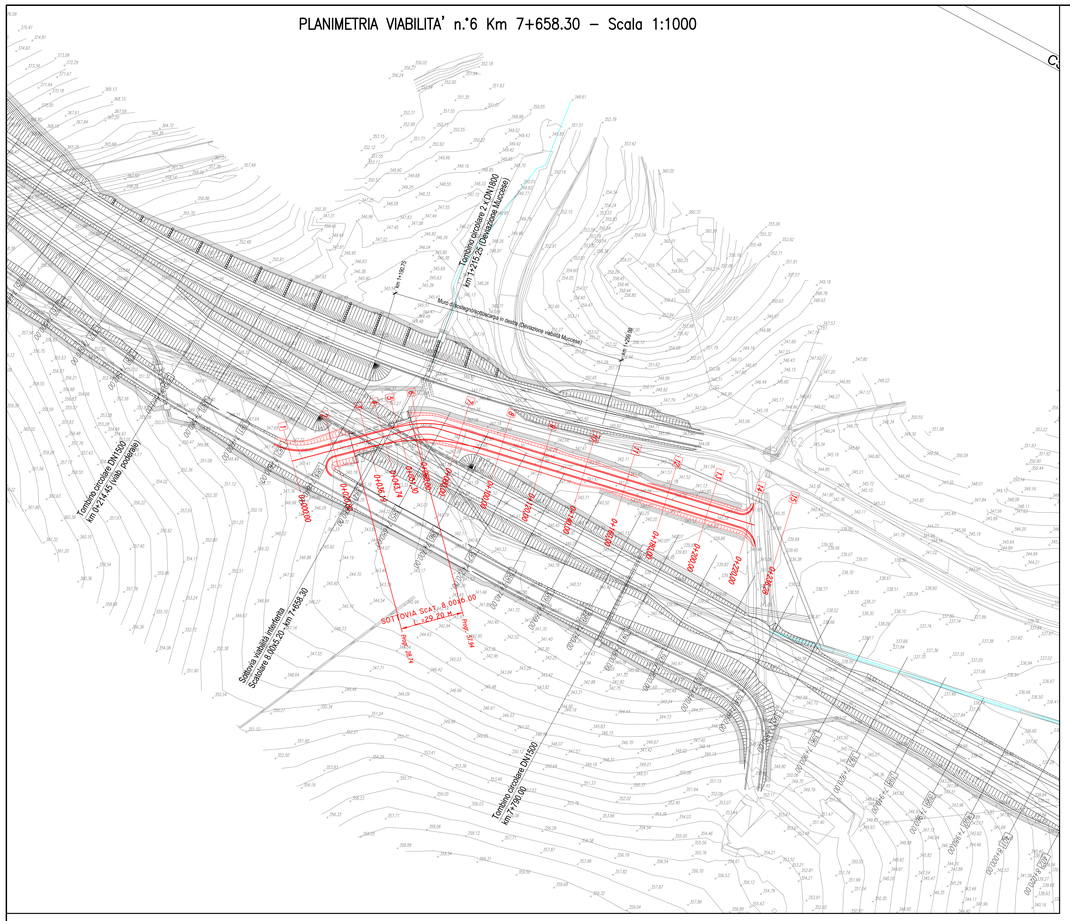

PLANIMETRIA DI TRACCIAMENTO VIABILITA' n.°6 Km 7+658.30 – Scala 1:1000

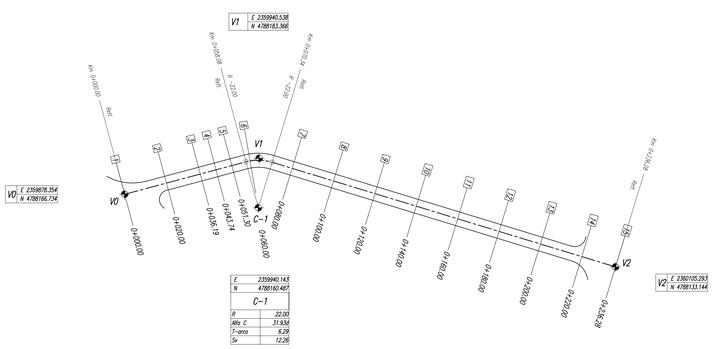

PROFILO LONGITUDINALE VIABILITA' n.°6 Km 7+658.30 – Scala 1:1000/100

LIVELLETTE	DIFF. DI QUOTA DISTANZA PENDENZA	h = -4.17 L = 41.72 i = -0.10000	h = -0.24 L = 178.35 i = -0.00133

R	350.00
T	17.25
Fr	0.42
Pr	0+046.41
Qr	341.52

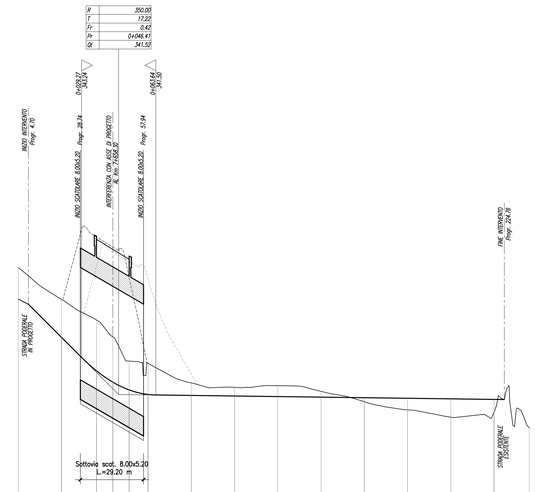

SCALA QUOTE 1:100
SCALA DISTANZE 1:1000

Q.RIF. 320.00

NUMERO SEZIONI	1	2	3	4	5	6	7	8	9	10	11	12	13	14	15
DISTANZE PARZIALI		20.00	16.19	7.55	7.56	8.70	20.00	20.00	20.00	20.00	20.00	20.00	20.00	20.00	16.28
DISTANZE PROGRESSIVE	0+000.00	0+020.00	0+036.19	0+043.74	0+051.30	0+060.00	0+080.00	0+100.00	0+120.00	0+140.00	0+160.00	0+180.00	0+200.00	0+220.00	0+236.28
QUOTE TERRENO	341.40	341.93	341.91	341.91	341.91	341.96	342.39	341.81	341.91	341.91	341.91	340.81	340.48	340.77	339.91
QUOTE PROGETTO		344.17	342.62	342.09	341.74	341.53	341.48	341.45	341.43	341.40	341.37	341.35	341.32	341.29	
ETTOMETRICHE	0							1						2	
ANDAMENTO PLANIMETRICO		L= 58.08				Sv= 12.26 e=35.47 R= 22.00 T			L= 165.95						
ANDAMENTO CIGLI SX / DX	-2.500%				-2.500%		-2.500%								-2.500%

SEZIONI TIPO – Scala 1:100

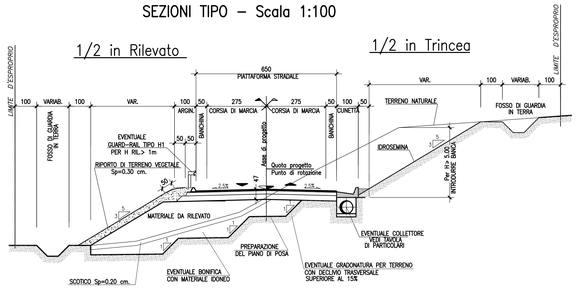

in Sottovia

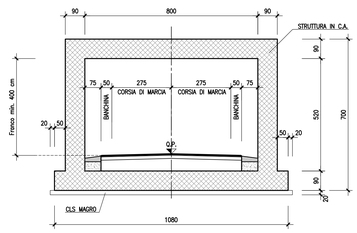

QUADRILATERO Marche Umbria S.p.A.

ASSE VIARIO MARCHE-UMBRIA
E QUADRILATERO DI PENETRAZIONE INTERNA
MAXI LOTTO 2

LAVORI DI COMPLETAMENTO DELLA DIRETTRICE PERUGIA ANCONA:
SS. 318 DI "VALFABBRICA", TRATTO PIANELLO -VALFABBRICA
SS. 76 "VAL D'ESINO", TRATTI FOSSATO VICO - CANCELLI E ALBACINA - SERRA SAN QUIRICO "PEDEMONTANA DELLE MARCHE", TRATTO FABRIANO-MUCCIA-SFERCIA.

PROGETTO ESECUTIVO

CONTRAENTE GENERALE:	Il responsabile del Contraente Generale:	Il responsabile Integrazioni delle Prestazioni Specialistiche:
DIRPA 2 s.c.a r.l.	Ing. Federico Montanari	Ing. Salvatore Lieto

PROGETTAZIONE: *Associazione Temporanea di Imprese*

Mandataria: PROGETTAZIONE INTEGRATA PROGIN S.p.A.

Mandanti: LOMBARDI SA INGEGNERI CONSULENTI; LOMBARDI-REICO INGEGNERIA S.r.l.; SGAI s.r.l. di E.Forlani & C. Studio di Ingegneria e Geologia Applicata

RESPONSABILE DELLA PROGETTAZIONE PER LA T.I.
Prof. Ing. Antonio Grimaldi

GEOLOGO
Dott. Geol. Fabrizio Pontoni

COORDINATORE DELLA SICUREZZA IN FASE DI PROGETTAZIONE
Ing. Michele Curiale

IL RESPONSABILE DEL PROCEDIMENTO
Ing. Giulio Petrizzelli

ORDINE INGEGNERI ROMA N. 20856 – Prof. Ing. ANTONIO GRIMALDI

ORDINE DEI GEOLOGI DELLE MARCHE – Fabrizio PONTONI, Geologo Specializzato N. 170, ALBO SEZIONE A

ORDINE DEGLI INGEGNERI DELLA PROVINCIA DI CASERTA – Dott. Ing. MICHELE CURIALE N. 6879 "Sez. A" Iscritto Elenco Indirizzo Specialistico Infrastrutture

2.1.2 - PEDEMONTANA DELLE MARCHE
Secondo stralcio funzionale: Matelica Nord - Matelica sud/Castelraimondo nord

VIABILITA' INTERFERITE
VIABILITA' AL Km7+658.30
Planimetria, planimetria di tracciamento, profilo e sezioni tipo

SCALA: 1:1000-1:100
DATA: Agosto 2016

Codice Unico di Progetto (CUP) **F12C03000050021** (Assegnato CIPE 23-12-2015)

Codice elaborato: L 0 7 0 3 2 1 2 E 1 2 C S 6 0 0 0 T V I 0 1 B
Opera Tratto Settore CEE WBS Id. doc. N. prog. Rev.
Nome File: 212E12CS6000TVI01B

REV.	DATA	DESCRIZIONE	Redatto		Controllato	Approvato
A	Agosto 2016	Emissione per progetto esecutivo	PROGIN	R. Allegretti	R. Velotta	A. Grimaldi
B	Novembre 2016	Emissione a seguito istruttoria ANAS del 19/10/2016	PROGIN	C. Di Sarno	R. Velotta	A. Grimaldi
C						