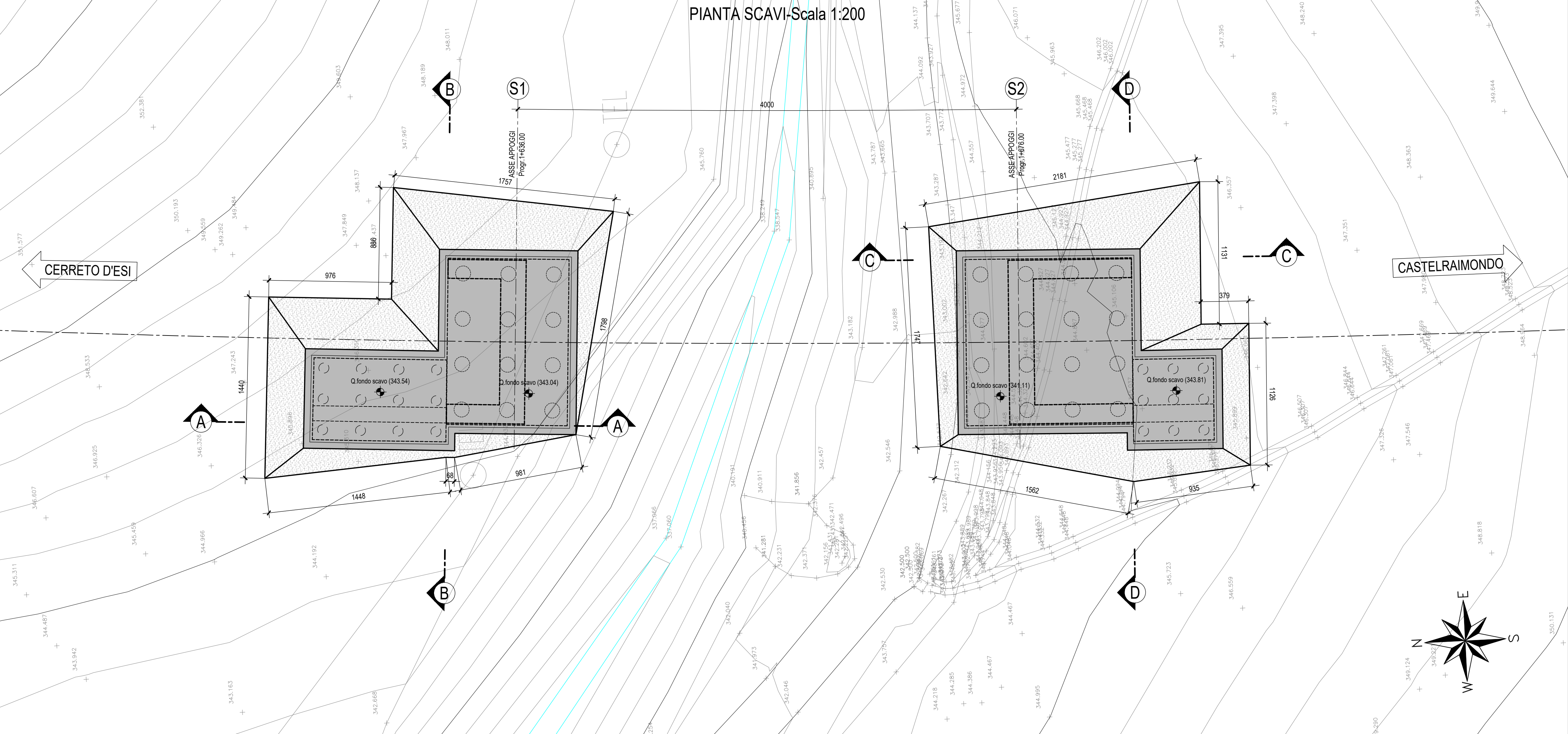
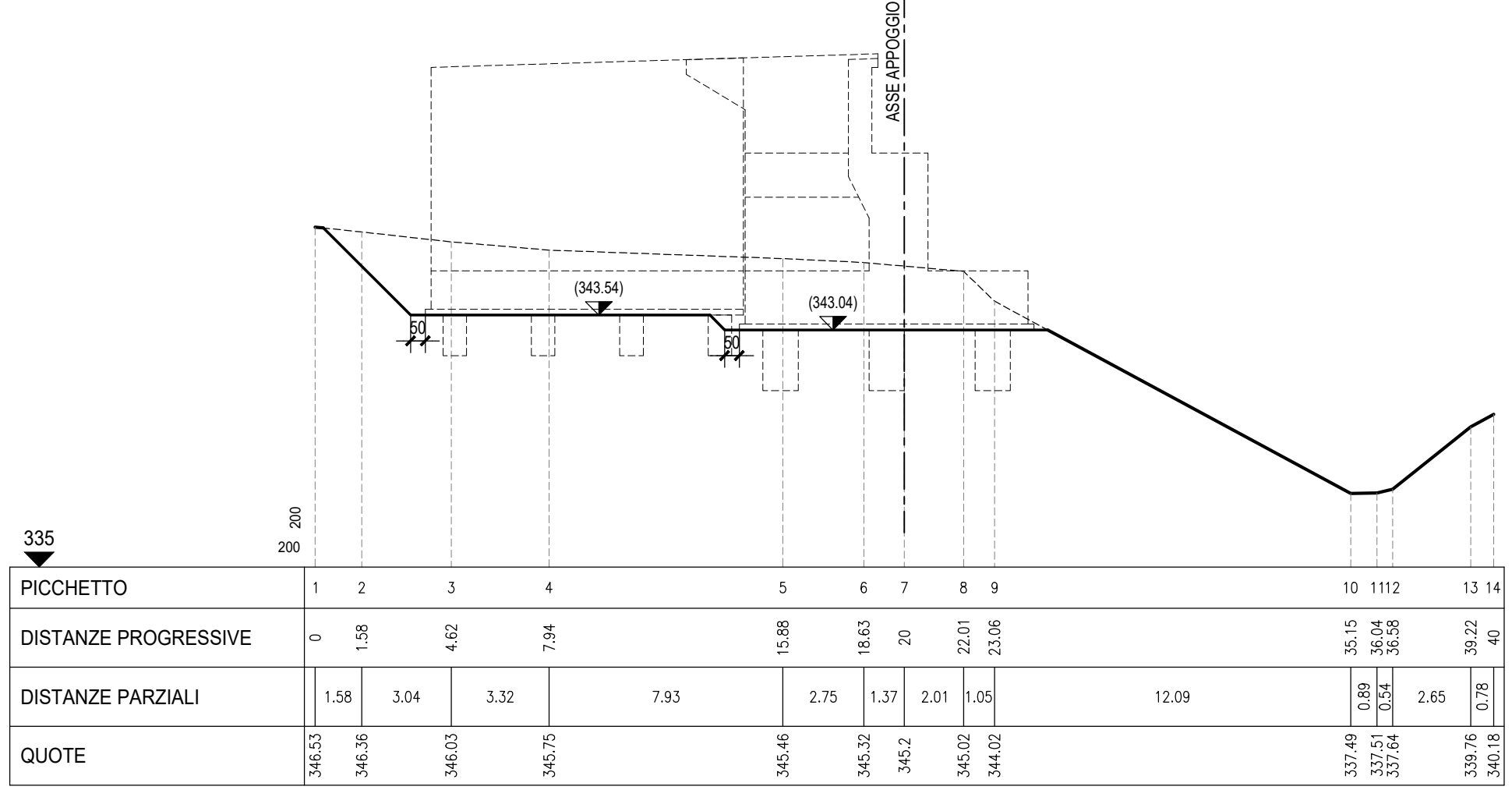


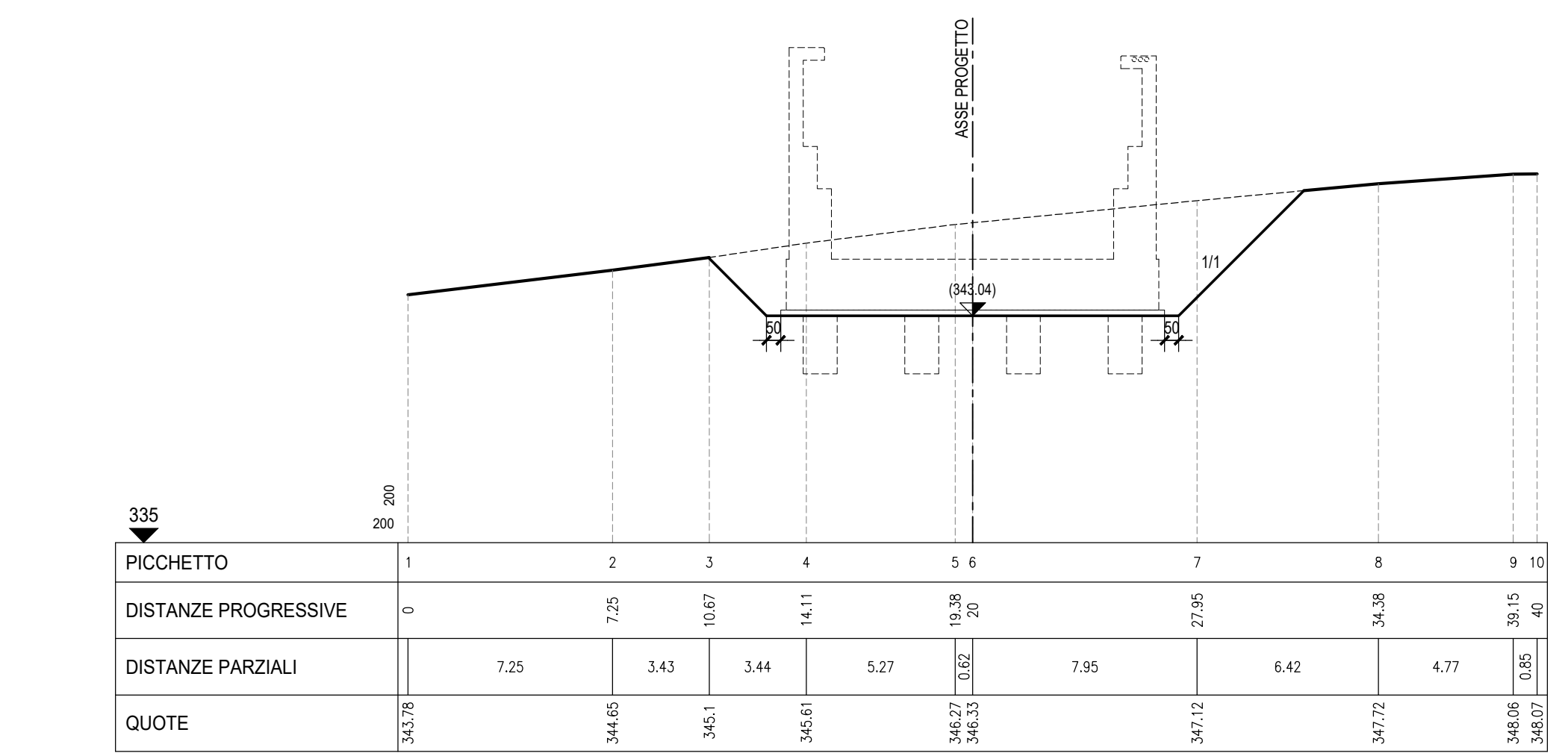
PIANTA SCAVI-Scala 1:200



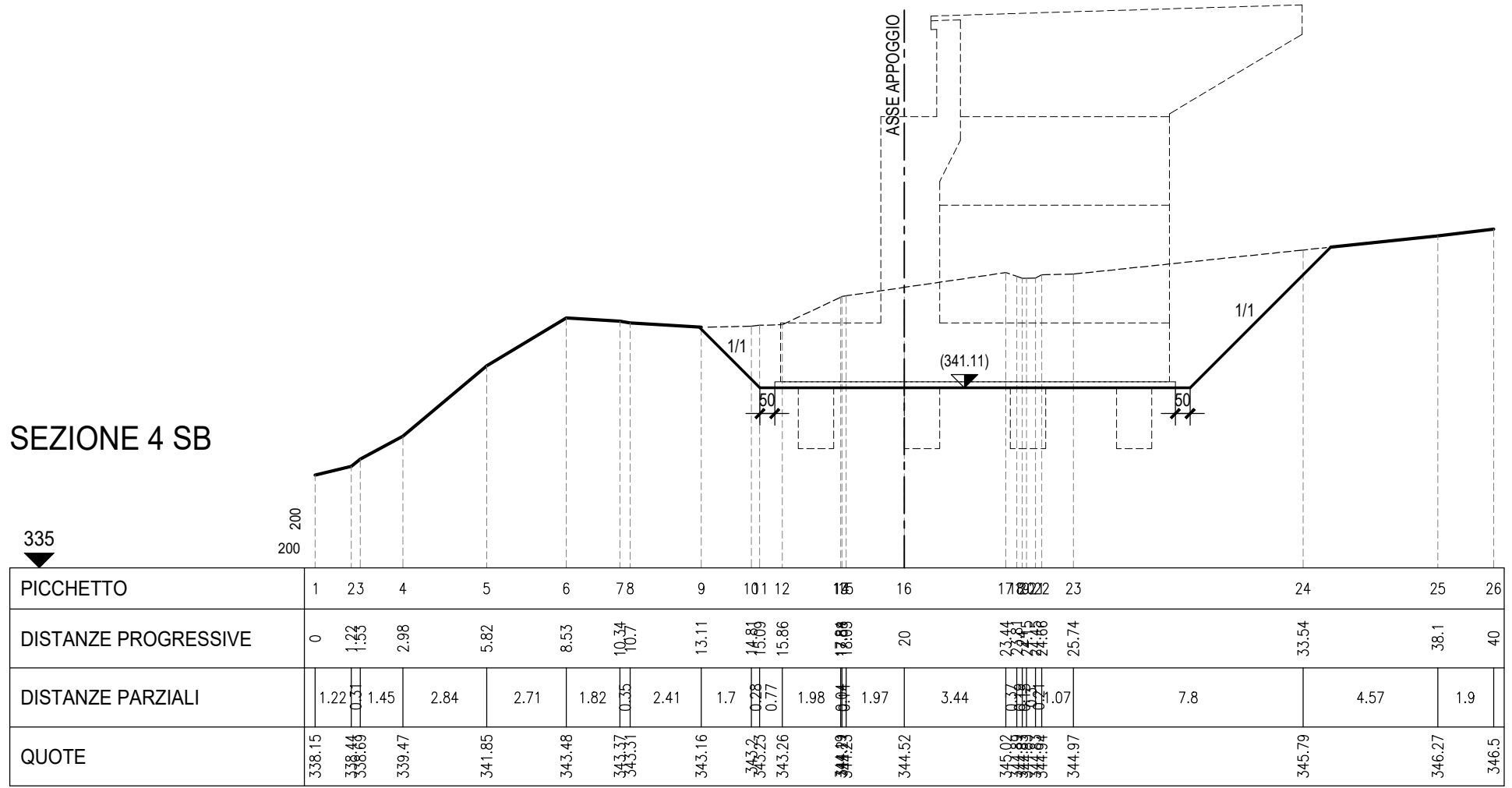
SEZIONE A-A-Scala 1:200



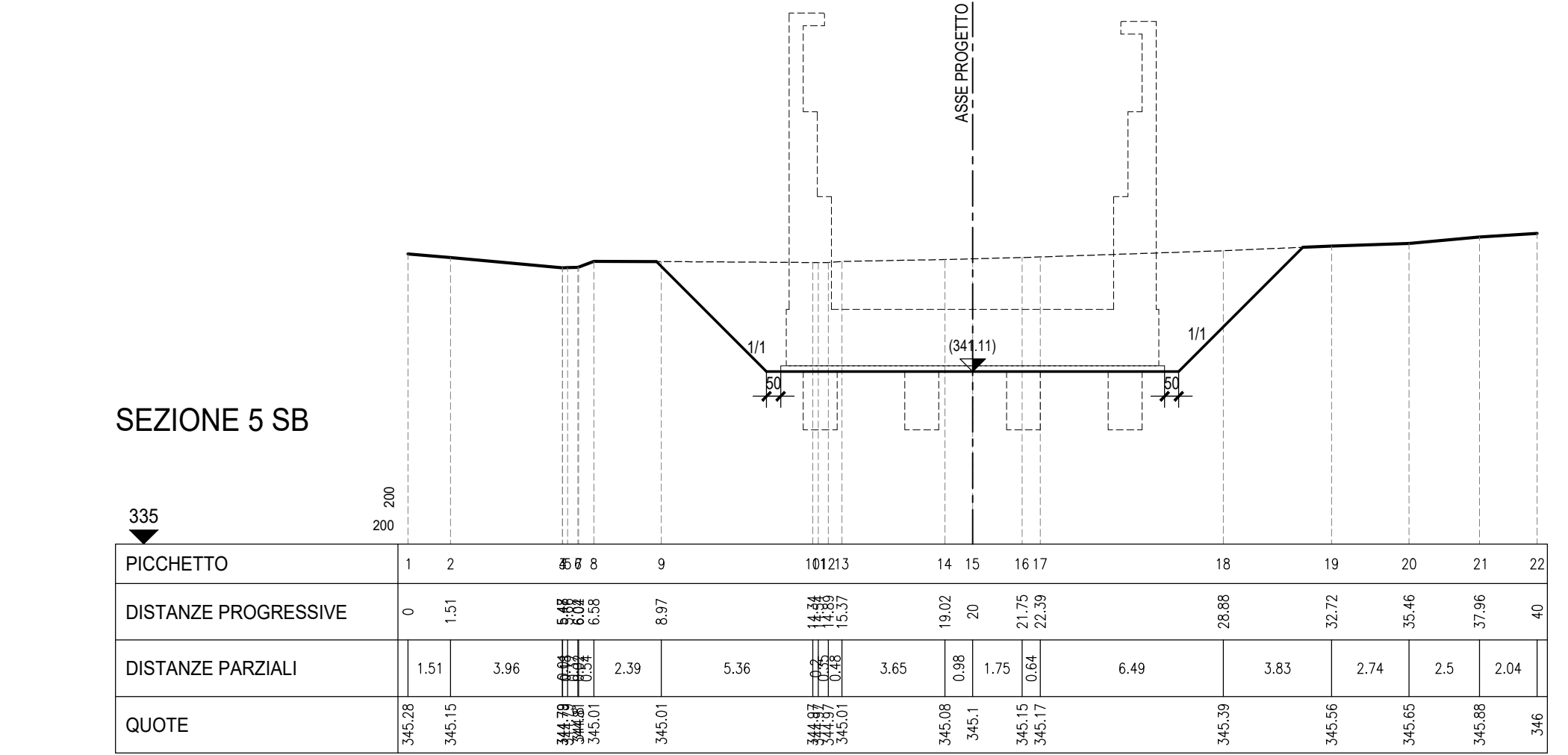
SEZIONE B-B-Scala 1:200



SEZIONE D-D-Scala 1:200



SEZIONE C-C-Scala 1:200



**ASSE VIARIO MARCHE-UMBRIA
E QUADRILATERO DI PENETRAZIONE INTERNA
MAXI LOTTO 2**

LAVORI DI COMPLETAMENTO DELLA DIRETTRICE PERUGIA - ANCONA:
SS. 318 DI "VALFABBRICA", TRATTO PIANELLO - VALFABBRICA
SS. 76 "VAL D'ESINO", TRATTI FOSSATO VICO - CANCELLI E ALBACINA - SERRA SAN QUIRICO
"PEDEMONTANA DELLE MARCHE", TRATTO FABRIANO-MUCCIA-SFERCIA.

PROGETTO ESECUTIVO

<p>CONTRAENTE GENERALE:</p> <p>Ing. Federico Montanari</p>	<p><i>Il responsabile del Contraente Generale:</i></p> <p>Ing. Salvatore Lieto</p>	<p><i>Il responsabile Integrazioni delle Prestazioni Specialistiche:</i></p>
---	--	--

PROGETTAZIONE: Associazione Temporanea di Imprese

Mandatari: Mandanti:

RESPONSABILE DELLA PROGETTAZIONE PER L'ART. 11:
Prof. Ing. Antonio Grimaldi
GEOLOGO
Dot. Geol. Fabrizio Pontoni
COORDINATORE DELLA SICUREZZA IN FASE DI PROGETTAZIONE
Ing. Michele Curiale

IL RESPONSABILE DEL PROCEDIMENTO
Ing. Giulio Petrizzelli

2.1.2 - PEDEMONTANA DELLE MARCHE
Secondo stralcio funzionale: Matelica Nord - Matelica sud/Castelraimondo nord

OPERE D'ARTE MAGGIORI: VIADOTTI E PONTI
Ponte Faranghe
Pianta scavi

SCALA: 1:200
DATA: Maggio 2017

Codice Unico di Progetto (CUP) **F12C03000050021** (Assegnato CIPE 23-12-2015)

Codice elaborato: **L07032212E133V13400TVI03B**
Nome File: L07032212E133400TVI03B

REV.	DATA	DESCRIZIONE	Redatto	Controllato	Approvato
A	Novembre 2016	Emissione a seguito nota ANAS CDG-0112269	PROGIN M. Perrino	S. Lieto	A. Grimaldi
B	Maggio 2017	Emissione a seguito validazione RINA	PROGIN A. Cozzolino	S. Lieto	A. Grimaldi
C					