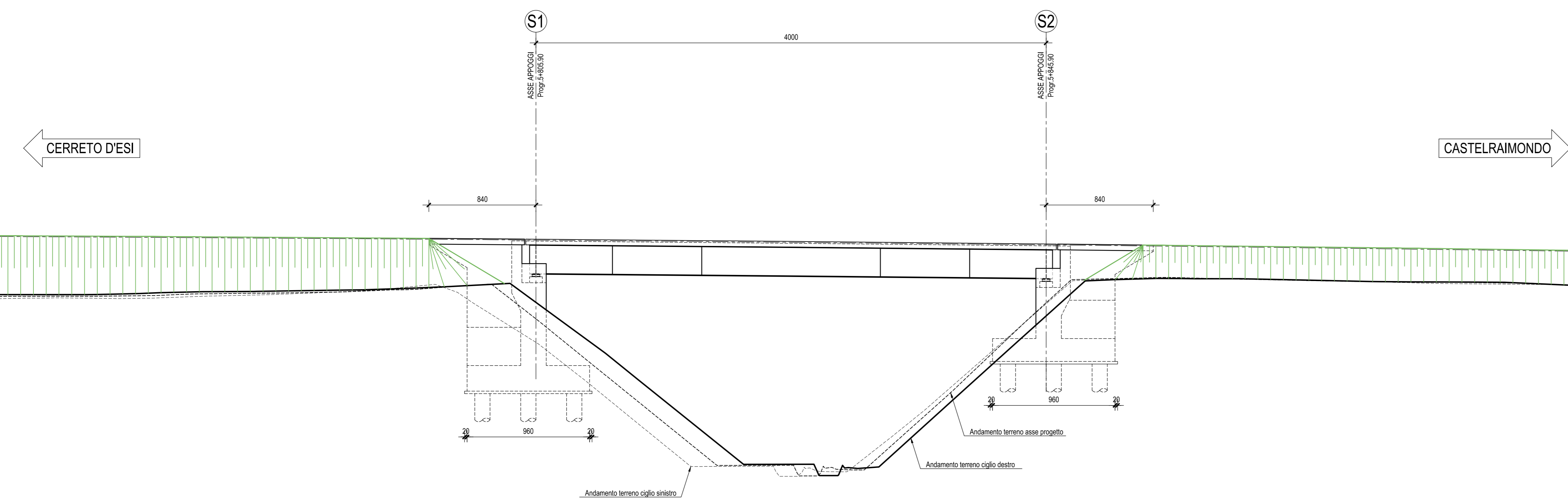
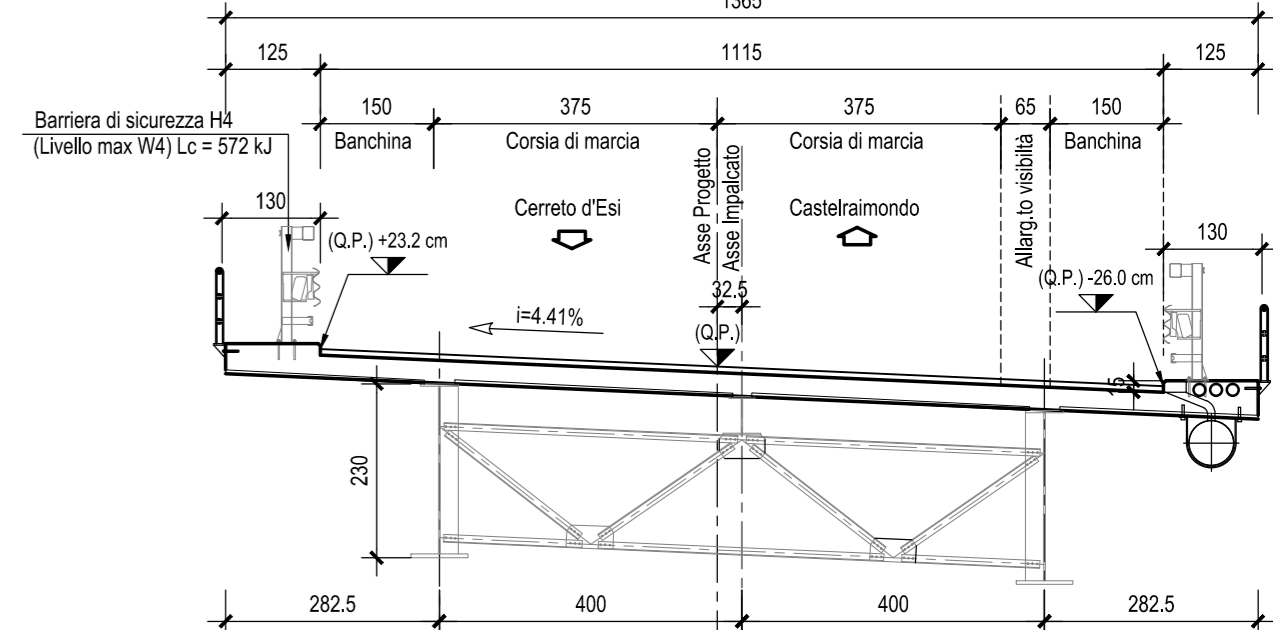


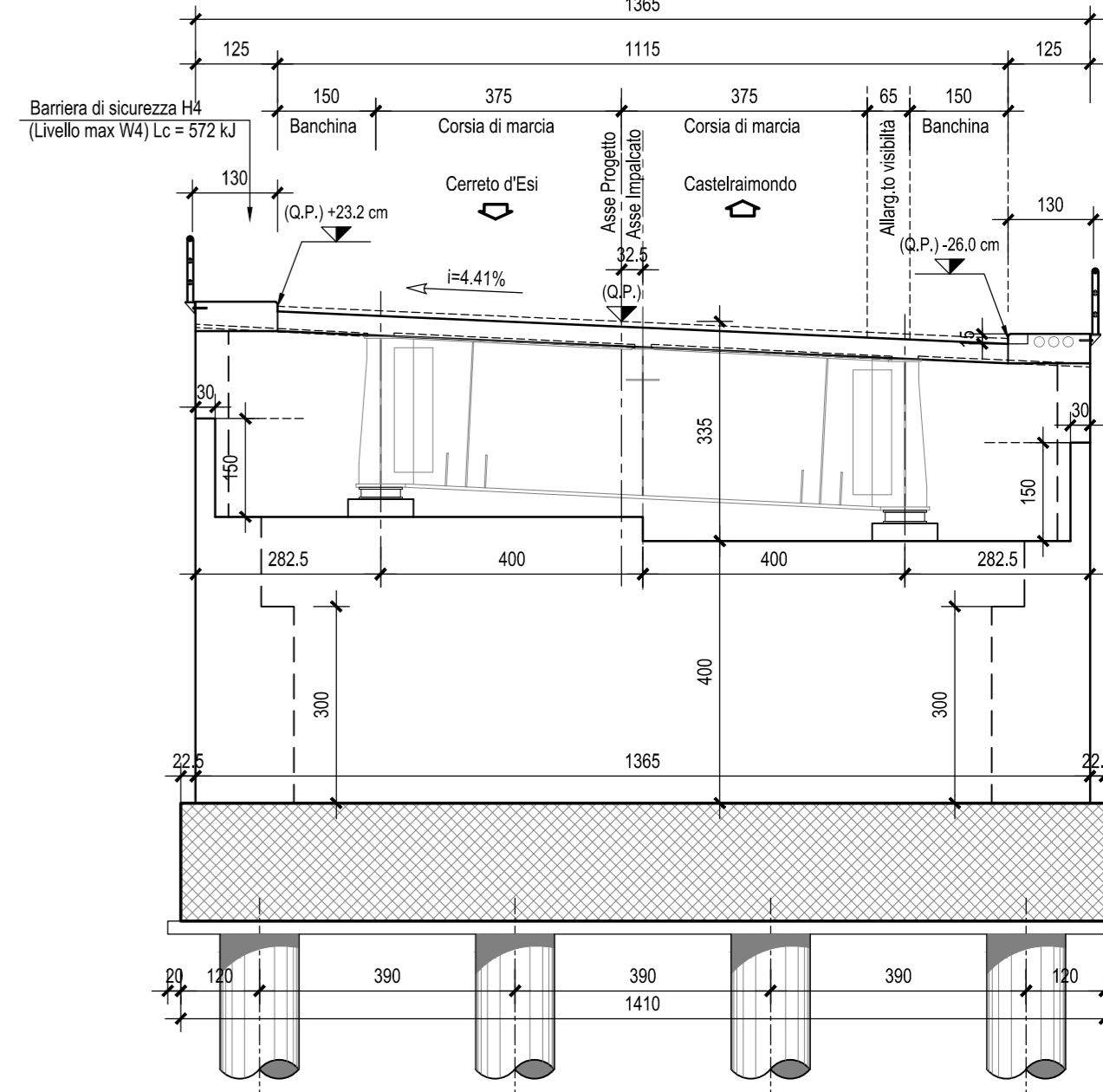
PROSPETTO-Scala 1:200



SEZIONE TRASVERSALE-Scala 1:200  
(IN ASSE IMPALCATO)

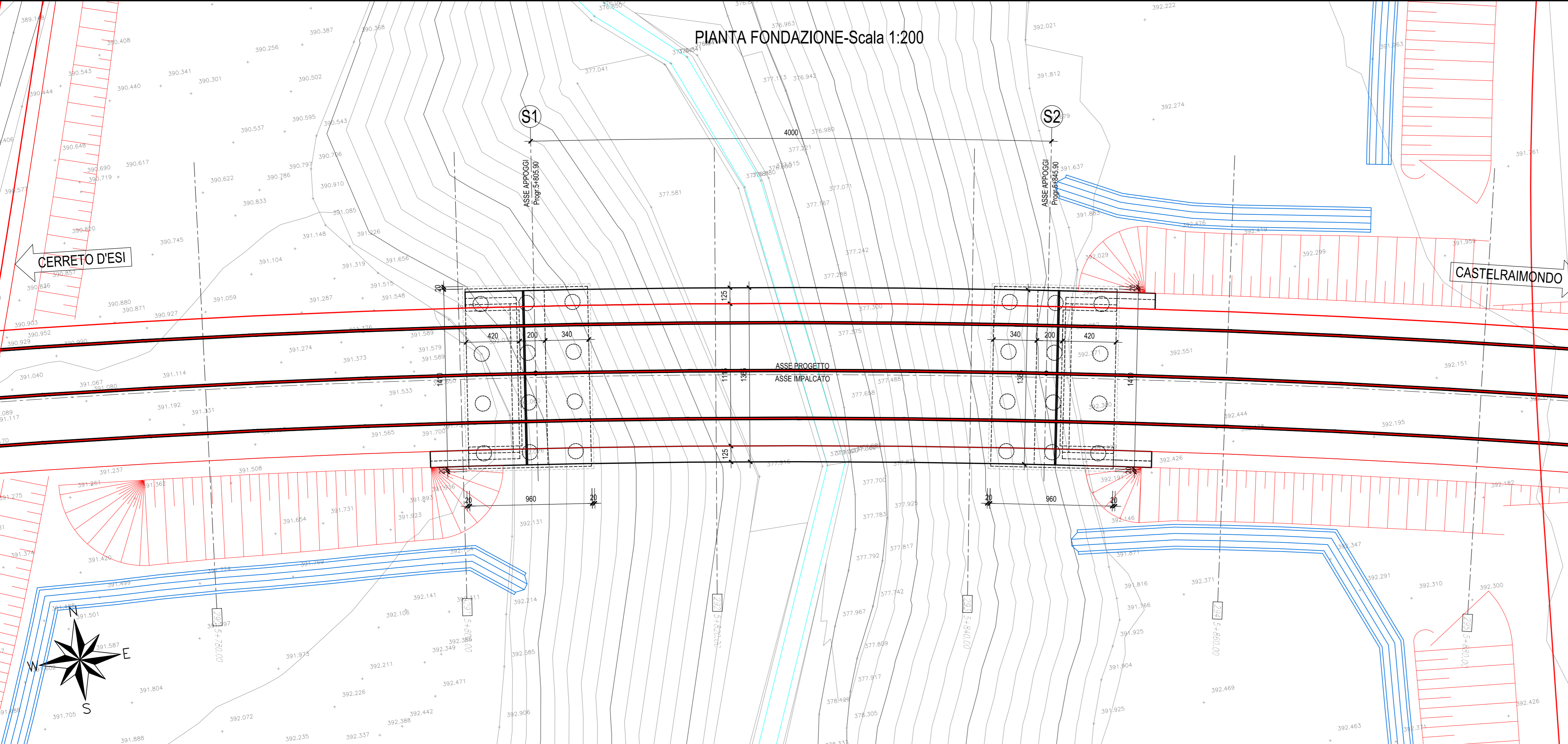


SEZIONE TRASVERSALE-Scala 1:100  
(IN CORRISPONDENZA DELLA SPALLA)



N.B.: PER LA TABELLA MATERIALI FARE RIFERIMENTO ALL'ELABORATO: L0703212E13V0000TV01

PIANTA FONDAZIONE-Scala 1:200



**ASSE VIARIO MARCHE-UMBRIA  
E QUADRILATERO DI PENETRAZIONE INTERNA  
MAXI LOTTO 2**  
LAVORI DI COMPLETAMENTO DELLA DIRETTRICE PERUGIA ANCONA:  
SS. 318 DI "VALFABBRICA", TRATTO PIANELLO - VALFABBRICA  
SS. 76 "VAL D'ESINO", TRATTO FOSSATO VICO - CANCELLI E ALBACINA - SERRA SAN QUIRICO  
"PEDEMONTANA DELLE MARCHE", TRATTO FABRIANO-MUCCIA-SFERCIA.

**PROGETTO ESECUTIVO**

<b>CONTRAENTE GENERALE:</b> 	<b>Il responsabile del Contraente Generale:</b> Ing. Federico Montanari	<b>Il responsabile Integrazioni delle Prestazioni Specialistiche:</b> Ing. Salvatore Lieto
---------------------------------	--	---

<b>PROGETTAZIONE:</b> Associazione Temporanea di Imprese	<b>Mandatari:</b>
--	-------------------

<b>RESPONSABILE DELLA PROGETTAZIONE PER L'A.T.I.</b> Prof. Ing. Antonio Grimaldi <b>GEOLOGO</b> Dot. Geol. Fabrizio Pontoni <b>COORDINATORE DELLA SICUREZZA IN FASE DI PROGETTAZIONE</b> Ing. Michele Curiale	  
<b>IL RESPONSABILE DEL PROCEDIMENTO</b> Ing. Giulio Petrizzelli	

<b>2.1.2 - PEDEMONTANA DELLE MARCHE</b> Secondo stralcio funzionale: Matelica Nord - Matelica sud/Castelraimondo nord	<b>SCALA:</b> 1:200-1:100
<b>OPERE D'ARTE MAGGIORI: VIADOTTI E PONTI</b> Ponte Mistriano Pianta impalcato, Prospetto e Sezione Trasversale	<b>DATA:</b> Maggio 2017

Codice Unico di Progetto (CUP) **F12C03000050021** (Assegnato CIPE 23-12-2015)

<b>Codice elaborato:</b>	L 0 7 0 3 2 1 2 E 1 3 V I 4 4 0 0 T V I 0 2 B
--------------------------	---

REV.	DATA	DESCRIZIONE	Redatto	Controllato	Approvato
A	Agosto 2016	Emissione per progetto esecutivo	PROGIN M. Perrino	S. Lieto	A. Grimaldi
B	Maggio 2017	Emissione a seguito validazione RINA	PROGIN A. Cozzolino	S. Lieto	A. Grimaldi
C					