SEZIONE LONGITUDINALE TRAVE PRINCIPALE-Scala 1:100



SEZIONE TRASVERSALE IN ASSE APPOGGIO-Scala 1:50

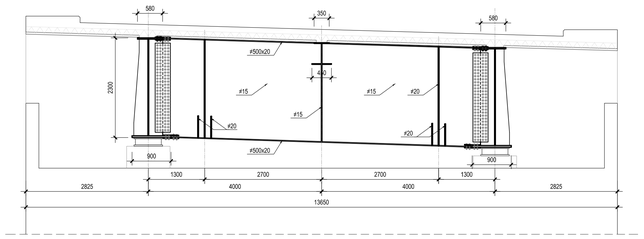

SEZIONE LONGITUDINALE TRAVE SECONDARIA-Scala 1:100

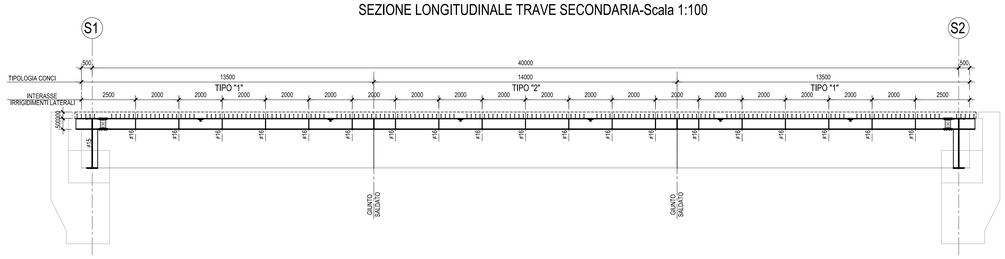

SEZIONE TRASVERSALE CORRENTE-Scala 1:50

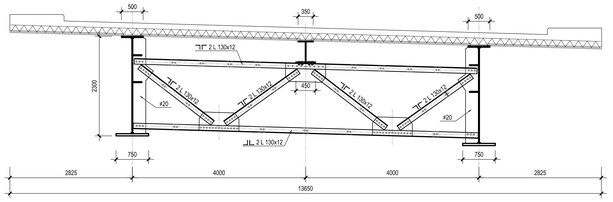

PIANTA PIATTI SUPERIORI-Scala 1:100

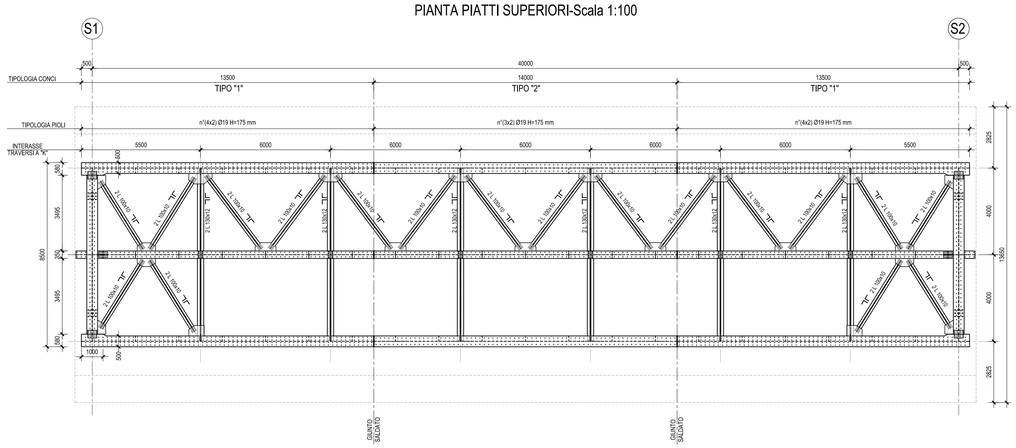

SEZIONE CONCIO 1-Scala 1:20

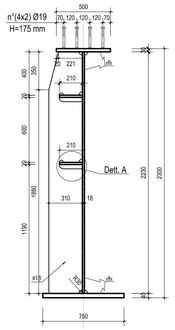

SEZIONE CONCIO 2-Scala 1:20

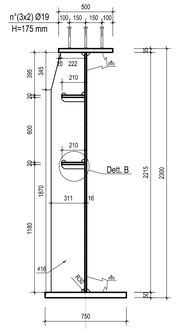

SEZIONE TRAVE SECONDARIA-Scala 1:20

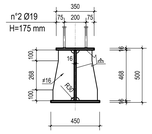

DETTAGLIO A - Scala 1:10

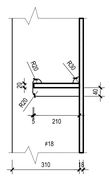

DETTAGLIO B - Scala 1:10

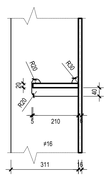

PIANTA PIATTI INFERIORI-Scala 1:100

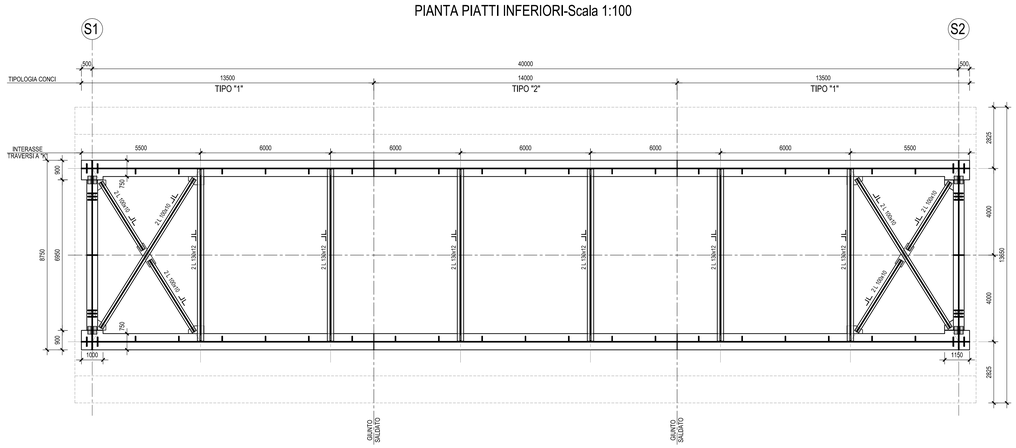

SCHEMA CONTROMONTA - MISURE IN MM

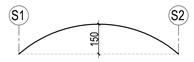

NOTA 1:TUTTE LE GIUNZIONI DEGLI ELEMENTI DIAGONALI, DEI TRAVERSI E DEI CONTROVENTI, SONO AD ATTRITO;IL SERRAGGIO DEI BULLONI DEVE AVVENIRE CON PROCEDURA CONTROLLATA-SFORZO DI PRECARICO E COPPIA DI SERRAGGIO DEFINITI SECONDI LA CIRCOLARE 02/02/2009.

NOTA 2:LE GIUNZIONI DOVRANNO ESSERE SABBIATE IN ACCORDO AL PUNTO 4.2.8.1 DEL D.M. 14/01/2008.

N.B.: PER LA TABELLA MATERIALI FARE RIFERIMENTO ALL'ELABORATO: L0703212E13VI0000TVI01

QUADRILATERO Marche Umbria S.p.A.

ASSE VIARIO MARCHE-UMBRIA
E QUADRILATERO DI PENETRAZIONE INTERNA
MAXI LOTTO 2

LAVORI DI COMPLETAMENTO DELLA DIRETTRICE PERUGIA ANCONA:
SS. 318 DI "VALFABBRICA", TRATTO PIANELLO -VALFABBRICA
SS. 76 "VAL D'ESINO", TRATTI FOSSATO VICO - CANCELLI E ALBACINA - SERRA SAN QUIRICO
"PEDEMONTANA DELLE MARCHE", TRATTO FABRIANO-MUCCIA-SFERCIA.

PROGETTO ESECUTIVO

CONTRAENTE GENERALE:	*Il responsabile del Contraente Generale:*	*Il responsabile Integrazioni delle Prestazioni Specialistiche:*
DIRPA 2 s.c.a r.l.	Ing. Federico Montanari	Ing. Salvatore Lieto

PROGETTAZIONE: Associazione Temporanea di Imprese
Mandataria: PROGETTAZIONE INTEGRATA PROGIN S.p.A.
Mandanti: LOMBARDI SA INGEGNERI CONSULENTI; LOMBARDI-REICO INGENIERIA S.L.P.; SGAI s.r.l. di E.Forlani & C. Studio di Ingegneria e Geologia Applicata www.sgai.com

RESPONSABILE DELLA PROGETTAZIONE PER L'A.T.I.
Prof. Ing. Antonio Grimaldi
GEOLOGO
Dott. Geol. Fabrizio Pontoni
COORDINATORE DELLA SICUREZZA IN FASE DI PROGETTAZIONE
Ing. Michele Curiale

ORDINE DEGLI INGEGNERI ROMA Dott. Ing. ANTONIO GRIMALDI n. 20860
ORDINE DEI GEOLOGI DELLE MARCHE Fabrizio PONTONI Geologo Specialista n. 176 ALBO SEZIONE A
ORDINE DEGLI INGEGNERI DELLA PROVINCIA DI CASERTA Dott. Ing. MICHELE CURIALE N. 3279 "Sez. A" Iscritto Dal Giorno Inscrizione Dell'Albo

IL RESPONSABILE DEL PROCEDIMENTO
Ing. Giulio Petrizzelli

2.1.2 - PEDEMONTANA DELLE MARCHE
Secondo stralcio funzionale: Matelica Nord - Matelica sud/Castelraimondo nord

OPERE D'ARTE MAGGIORI: VIADOTTI E PONTI
Ponte MIstriano
Impalcato in acciaio-clacestruzzo L=40.00 m:Carpenteria

SCALA: *Varie*
DATA: *Maggio 2017*

Codice Unico di Progetto (CUP) **F12C03000050021** (Assegnato CIPE 23-12-2015)

Codice elaborato: Opera L0 Tratto 703 Settore 212 CEE E13 WBS VI1450 Id. doc. 00 N. prog. CRP Rev. 03 C
Nome File: L0703212E13VI4500CRP03C

REV.	DATA	DESCRIZIONE	Redatto		Controllato	Approvato
A	Agosto 2016	Emissione per progetto esecutivo	PROGIN	M. Perrino	S. Lieto	A. Grimaldi
B	Novembre 2016	Emissione a seguito nota ANAS CDG-0112269	PROGIN	M. Perrino	S. Lieto	A. Grimaldi
C	Maggio 2017	Emissione a seguito validazione RINA	PROGIN	A. Cozzolino	S. Lieto	A. Grimaldi