SEZIONE N. : 165
Q. PROGETTO : 384.81
DIST.PROG. : 3+280.00

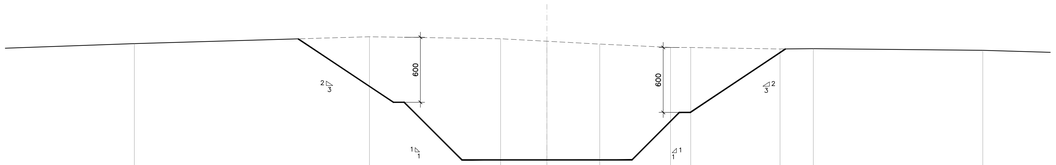

SCALA 1:200

Q.RIF. 358.00

QUOTE TERRENO	393.44		394.08				393.89		393.66		393.40		393.09	393.09			392.95	392.88					392.83	
DIST.PARZIALI TERRENO		21.71			12.11			4.28		4.88		6.53		1.87		8.24			3.07		15.65			
QUOTE PROGETTO							384.68	384.72	384.81		384.72	384.68												
DIST.PARZIALI PROGETTO								1.50	3.75		3.75	1.50												

SEZIONE N. : 165C
Q. PROGETTO : 385.01
DIST.PROG. : 3+298.00

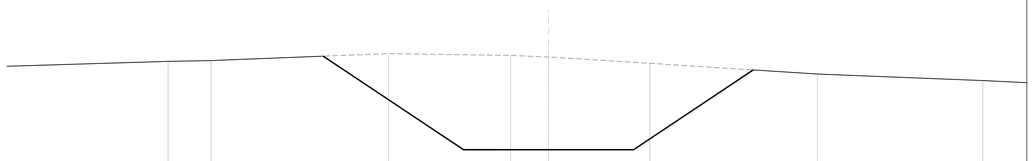

SCALA 1:200

Q.RIF. 358.00

QUOTE TERRENO		391.07		391.14					391.28				391.61	391.47				390.89				389.89		389.29
DIST.PARZIALI TERRENO			3.98		16.40					11.27			3.49		9.35				15.47				15.28	
QUOTE PROGETTO												384.88	384.92	385.01		384.93	384.89							
DIST.PARZIALI PROGETTO												1.52	3.75		3.75	1.50								

SEZIONE N. : 165A
Q. PROGETTO : 384.87
DIST.PROG. : 3+285.00

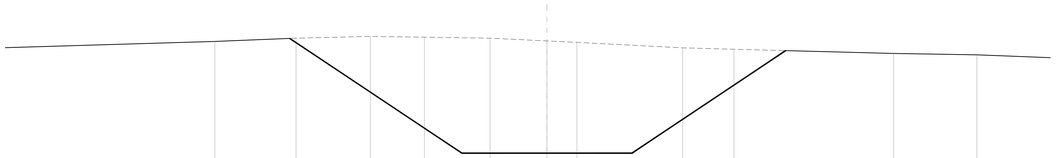

SCALA 1:200

Q.RIF. 358.00

QUOTE TERRENO		393.07		393.38		393.53		393.47		393.37		393.12		392.99			392.48		392.35			391.96		391.83
DIST.PARZIALI TERRENO			7.49		6.87		4.99		6.07		5.24		2.77			9.77		4.74			14.73		7.68	
QUOTE PROGETTO										384.74	384.77	384.82		384.77	384.74									
DIST.PARZIALI PROGETTO										1.50	3.75		3.75		1.50									

SEZIONE N. : 166
Q. PROGETTO : 385.04
DIST.PROG. : 3+300.00

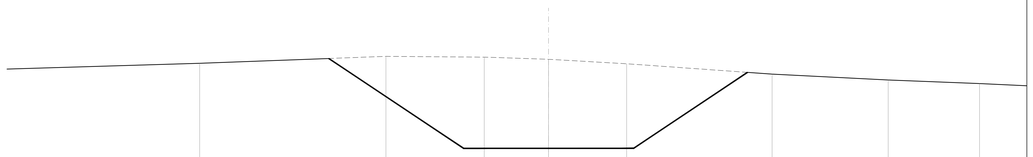

SCALA 1:200

Q.RIF. 358.00

QUOTE TERRENO		390.77				391.42				391.74			391.14				390.73				389.78		389.23		388.90
DIST.PARZIALI TERRENO			17.19				9.08		5.94			7.21				13.43				10.71		8.44		
QUOTE PROGETTO									384.90	384.94	385.04		384.98	384.92										
DIST.PARZIALI PROGETTO									1.53	3.75		3.75	1.50											

SEZIONE N. : 165B
Q. PROGETTO : 384.92
DIST.PROG. : 3+290.00

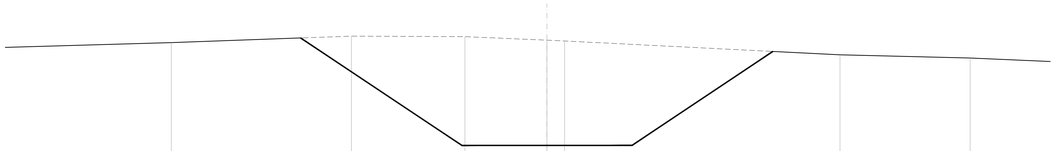

SCALA 1:200

Q.RIF. 358.00

QUOTE TERRENO		392.31			392.91		392.86			392.54	392.46								391.19				390.89	
DIST.PARZIALI TERRENO			16.63			10.48			7.56		1.63			25.42						12.02				
QUOTE PROGETTO								384.79	384.83	384.82		384.83	384.79											
DIST.PARZIALI PROGETTO								1.50	3.75		3.75	1.50												

SEZIONE N. : 166A
Q. PROGETTO : 385.12
DIST.PROG. : 3+307.65

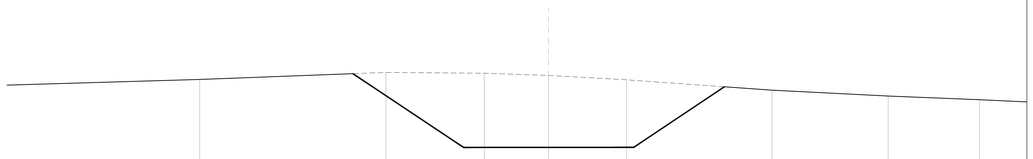

SCALA 1:200

Q.RIF. 358.00

QUOTE TERRENO		389.28				389.83		389.85			389.85			389.74				389.29			387.74		387.41	
DIST.PARZIALI TERRENO			17.19				9.08		5.94			7.21				13.43				10.71		8.44		
QUOTE PROGETTO								384.88	385.02		385.12		385.04	385.00										
DIST.PARZIALI PROGETTO								1.53	3.75		3.75	1.50												

N.B.: PER LA TABELLA MATERIALI FARE RIFERIMENTO ALL'ELABORATO: L0703212E15GA0000TV01

QUADRILATERO Marche Umbria S.p.A.

ASSE VIARIO MARCHE-UMBRIA
E QUADRILATERO DI PENETRAZIONE INTERNA
MAXI LOTTO 2

LAVORI DI COMPLETAMENTO DELLA DIRETTRICE PERUGIA ANCONA:
SS. 318 DI "VALFABBRICA", TRATTO PIANELLO -VALFABBRICA
SS. 76 "VAL D'ESINO", TRATTI FOSSATO VICO - CANCELLI E ALBACINA - SERRA SAN QUIRICO
"PEDEMONTANA DELLE MARCHE", TRATTO FABRIANO-MUCCIA-SFERCIA.

PROGETTO ESECUTIVO

CONTRAENTE GENERALE:
DIRPA 2 s.c.a r.l.

Il responsabile del Contraente Generale:
Ing. Federico Montanari

Il responsabile Integrazioni delle Prestazioni Specialistiche:
Ing. Salvatore Lieto

PROGETTAZIONE: *Associazione Temporanea di Imprese*
Mandataria: PROGETTAZIONE INTEGRATA PROGIN S.p.A.
Mandanti: LOMBARDI SA INGEGNERI CONSULENTI; LOMBARDI-REICO INGEGNERIA S.r.l.; SGAI s.r.l. di E.Fortani & C. Studio di Ingegneria e Geologia Applicata www.sgai.com

RESPONSABILE DELLA PROGETTAZIONE PER I.A.T.I.
Prof. Ing. Antonio Grimaldi
GEOLOGO
Dott. Geol. Fabrizio Pontoni
COORDINATORE DELLA SICUREZZA IN FASE DI PROGETTAZIONE
Ing. Michele Curiale

ORDINE DEGLI INGEGNERI DELLA PROVINCIA DI ROMA — Ing. ANTONIO GRIMALDI — ORDINE INGEGNERI ROMA N. 20890
ORDINE DEI GEOLOGI DELLE MARCHE — Geologo Fabrizio PONTONI — N. 170 — ALBO SEZIONE A
ORDINE DEGLI INGEGNERI DELLA PROVINCIA DI ASCOLI PICENO — Dott. Ing. MICHELE CURIALE — N. 1070 "Sez. A" — Esperto Sicurezza dei Cantieri — Abilitato Prevenzione Incendi — Certificazione Energetica

IL RESPONSABILE DEL PROCEDIMENTO
Ing. Giulio Petrizzelli

2.1.2 - PEDEMONTANA DELLE MARCHE
Secondo stralcio funzionale: Matelica Nord - Matelica sud/Castelraimondo nord

OPERE D'ARTE MAGGIORI: GALLERIE ARTIFICIALI
Imbocco Sud Croce di Calle
Imbocco Sud - Opere di sostegno e scavo: Sezioni Trasversali Tav. 2 di 2

SCALA: *1:200*
DATA: **Agosto 2016**

Codice Unico di Progetto (CUP) **F12C03000050021** (Assegnato CIPE 23-12-2015)

Codice elaborato:

Opera	Tratto	Settore	CEE	WBS	Id. doc.	N. prog.	Rev.
L0703	2I2	E	I5	GA2B0D	SEZ	02	A

Nome File: L0703212E15GA2B0DSEZ02A

REV.	DATA	DESCRIZIONE	Redatto		Controllato	Approvato
A	Agosto 2016	Emissione esecutiva	Progin	M. Rossi	S.Lieto	A Grimaldi
B						
C						