SOVRASTRUTTURA	
PAVIMENTAZIONE	10.50 m
MOV. TER. / GALL. ARTIFICIALE	
SCAVI DI 1a FASE	490.27 mq
RINTERRO	302.14 mq

SEZIONE N. : 262A
Q. PROGETTO : 411.10
DIST.PROG. : 5+220.050

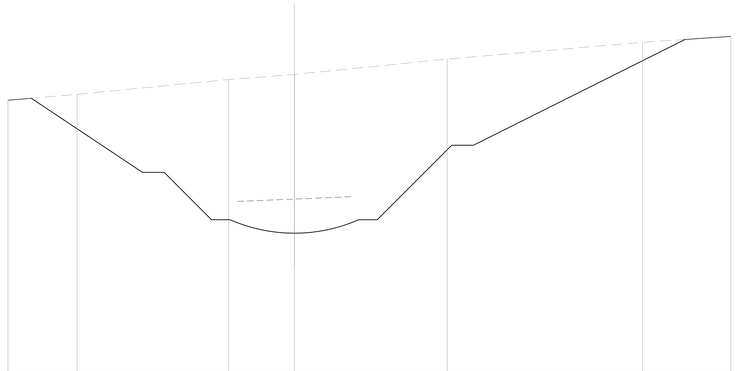

SCALA 1:200

Q.RIF. 385.00

QUOTE TERRENO	420.22		420.76		423.13		423.60				424.32				425.56				426.11
DIST.PARZIALI TERRENO		6.38		13.99		6.07			14.10				18.04			8.15			
QUOTE PROGETTO					410.88	410.94	411.10		411.25	411.31									
DIST.PARZIALI PROGETTO					1.51	3.75	3.75		1.49										

SCAVI E BONIFICHE	
STERRO	0.81 mq
SOVRASTRUTTURA	
PAVIMENTAZIONE	10.50 m
MOV. TER. / GALL. ARTIFICIALE	
SCAVI DI 1a FASE	390.17 mq
RINTERRO	244.03 mq

SEZIONE N. : 264
Q. PROGETTO : 410.04
DIST.PROG. : 5+260.000

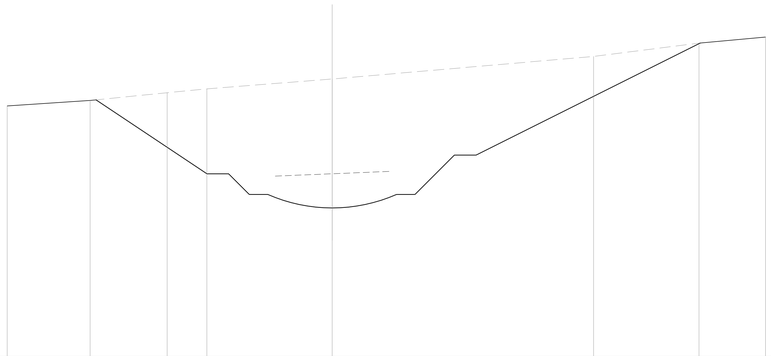

SCALA 1:200

Q.RIF. 383.00

QUOTE TERRENO	416.31		416.81		417.53		417.88				418.79				420.88			422.11		423.67
DIST.PARZIALI TERRENO		7.65		7.11		3.67		11.57				24.13				9.73			6.14	
QUOTE PROGETTO									409.83	409.89	410.04		410.20	410.26						
DIST.PARZIALI PROGETTO									1.50	3.75	3.75		1.50							

SCAVI E BONIFICHE	
STERRO	0.78 mq
SOVRASTRUTTURA	
PAVIMENTAZIONE	10.50 m
MOV. TER. / GALL. ARTIFICIALE	
SCAVI DI 1a FASE	432.57 mq
RINTERRO	295.15 mq

SEZIONE N. : 263
Q. PROGETTO : 410.59
DIST.PROG. : 5+240.000

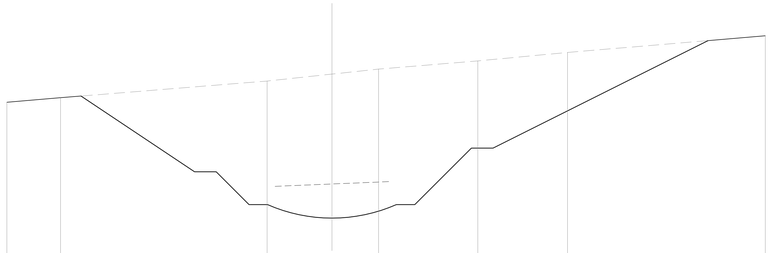

SCALA 1:200

Q.RIF. 384.00

QUOTE TERRENO	418.13		419.03				420.98		421.74		421.93				421.95			423.73		424.27
DIST.PARZIALI TERRENO		4.95			19.07			5.98		4.30			9.16			8.28			18.25	
QUOTE PROGETTO							410.37	410.44	410.59		410.75	410.81								
DIST.PARZIALI PROGETTO							1.50	3.75	3.75		1.50									

SCAVI E BONIFICHE	
STERRO	0.88 mq
SOVRASTRUTTURA	
PAVIMENTAZIONE	10.50 m
MOV. TER. / GALL. ARTIFICIALE	
SCAVI DI 1a FASE	303.92 mq
RINTERRO	132.77 mq

SEZIONE N. : IMB-B
Q. PROGETTO : 409.46
DIST.PROG. : 5+280.000

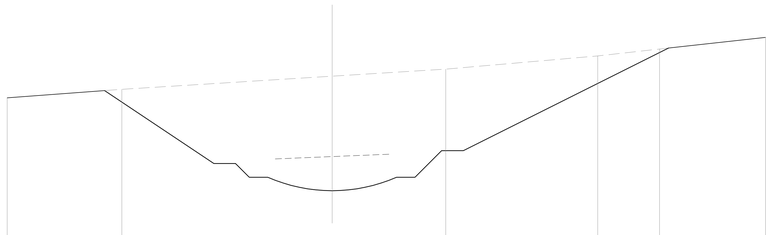

SCALA 1:200

Q.RIF. 382.00

QUOTE TERRENO	414.88		415.67				416.88				417.53				418.75		419.39		420.46
DIST.PARZIALI TERRENO		10.58		19.42				10.48				14.03				5.71		9.79	
QUOTE PROGETTO						409.24	409.30	409.46		409.61	409.68	409.68							
DIST.PARZIALI PROGETTO						1.51	3.75	3.75		1.49									

SCAVI E BONIFICHE	
STERRO	0.85 mq
SOVRASTRUTTURA	
PAVIMENTAZIONE	10.50 m
MOV. TER. / GALL. ARTIFICIALE	
SCAVI DI 1a FASE	454.97 mq
RINTERRO	307.53 mq

SEZIONE N. : 263A
Q. PROGETTO : 410.32
DIST.PROG. : 5+260.000

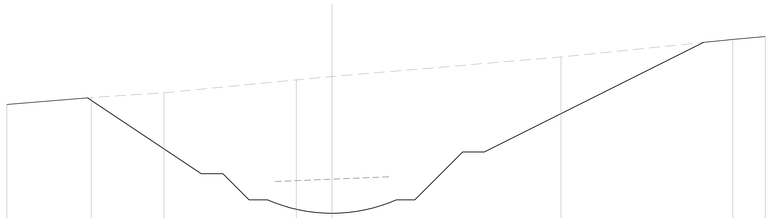

SCALA 1:200

Q.RIF. 384.00

QUOTE TERRENO	417.22		417.86		418.29				419.49		419.80				421.60			423.22		423.49
DIST.PARZIALI TERRENO		7.80		6.70		12.21			3.29			21.14				15.86			3.00	
QUOTE PROGETTO							410.11	410.17		410.32		410.48	410.54							
DIST.PARZIALI PROGETTO							1.50	3.75		3.75		1.50								

SCAVI E BONIFICHE		
STERRO	194.91 mq	
SCOTICO TERRETE	36.64 m	
PREPARAZIONE PIANO DI POSA	13.87 m	
RILEVATI		
RILEVATO	0.25 mq	
TERRENO VEGETALE RILEVATO	2.70 m	
TERRENO VEGETALE TRINCEE	21.05 m	
SOVRASTRUTTURA		
PAVIMENTAZIONE	10.50 m	

SEZIONE N. : 265
Q. PROGETTO : 409.46
DIST.PROG. : 5+280.010

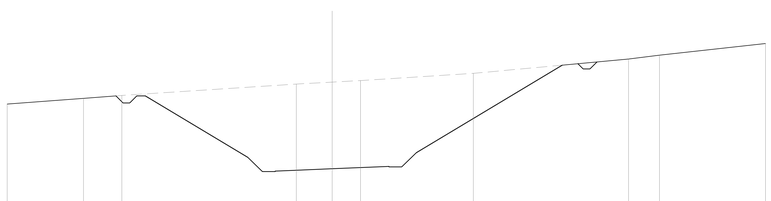

SCALA 1:200

Q.RIF. 383.00

QUOTE TERRENO	414.87				415.39		415.67						416.72		416.90		417.04				417.71				419.03		419.39		420.46
DIST.PARZIALI TERRENO		7.05			3.54			16.10						3.31		2.61			10.42				14.33			2.85		9.79	
QUOTE PROGETTO									410.39			409.95	409.95	409.24	409.30		409.46		409.61	409.68	409.68	410.39		410.46						
DIST.PARZIALI PROGETTO												1.35	1.18	1.51	3.75		3.75		1.49	1.18	1.35		13.47							

QUADRILATERO Marche Umbria S.p.A.

ASSE VIARIO MARCHE-UMBRIA
E QUADRILATERO DI PENETRAZIONE INTERNA
MAXI LOTTO 2

LAVORI DI COMPLETAMENTO DELLA DIRETTRICE PERUGIA ANCONA:
SS. 318 DI "VALFABBRICA", TRATTO PIANELLO -VALFABBRICA
SS. 76 "VAL DESINO", TRATTI FOSSATO VICO - CANCELLI E ALBACINA - SERRA SAN QUIRICO
"PEDEMONTANA DELLE MARCHE", TRATTO FABRIANO-MUCCIA-SFERCIA.

PROGETTO ESECUTIVO

CONTRAENTE GENERALE:	Il responsabile del Contraente Generale:	Il responsabile Integrazioni delle Prestazioni Specialistiche:
DIRPA 2 s.c.a r.l.	Ing. Federico Montanari	Ing. Salvatore Lieto

PROGETTAZIONE: *Associazione Temporanea di Imprese*

Mandataria: PROGIN S.p.A.

Mandanti: LOMBARDI SA INGEGNERI CONSULENTI; LOMBARDI-REICO INGEGNERIA S.r.l.; SGAI s.r.l. di E.Forlani & C. Studio di Ingegneria e Geologia Applicata www.sgai.com

RESPONSABILE DELLA PROGETTAZIONE PER L'A.T.I.
Prof. Ing. Antonio Grimaldi
ORDINE INGEGNERI ROMA N. 25805

GEOLOGO
Dott. Geol. Fabrizio Pontoni
ORDINE DEI GEOLOGI DELLE MARCHE Fabrizio PONTONI Geologo Specializzato N. 176 ALBO SEZIONE A

COORDINATORE DELLA SICUREZZA IN FASE DI PROGETTAZIONE
Ing. Michele Curiale
COLLEGIO INGEGNERI DELLA PROVINCIA DI CASERTA Dott. Ing. MICHELE CURIALE N. 3197 Sez. A

IL RESPONSABILE DEL PROCEDIMENTO
Ing. Giulio Petrizzelli

2.1.2 - PEDEMONTANA DELLE MARCHE
Secondo stralcio funzionale: Matelica Nord - Matelica sud/Castelraimondo nord

OPERE D'ARTE MAGGIORI
Galleria Artificiale Mistrianello
Sezioni Trasversali in fase di scavo - Tav. 4 di 4

SCALA:

DATA: **Febbraio 2017**

Codice Unico di Progetto (CUP) **F12C03000050021** (Assegnato CIPE 23-12-2015)

Codice elaborato:	Opera	Tratto	Sezione	CIR	MRS	Tal. doc.	N. prog.	Rev.
	L0703	2I2	E15	GA	2900	SEZ	14	A

Nome File: L0703I2E15GA2900SEZ14A

REV.	DATA	DESCRIZIONE	Redatto		Controllato	Approvato
A	Febbraio 2017	Emissione per congruenza generale	PROGIN	M. Rossi	S. Lieto	A. Grimaldi
B						
C						