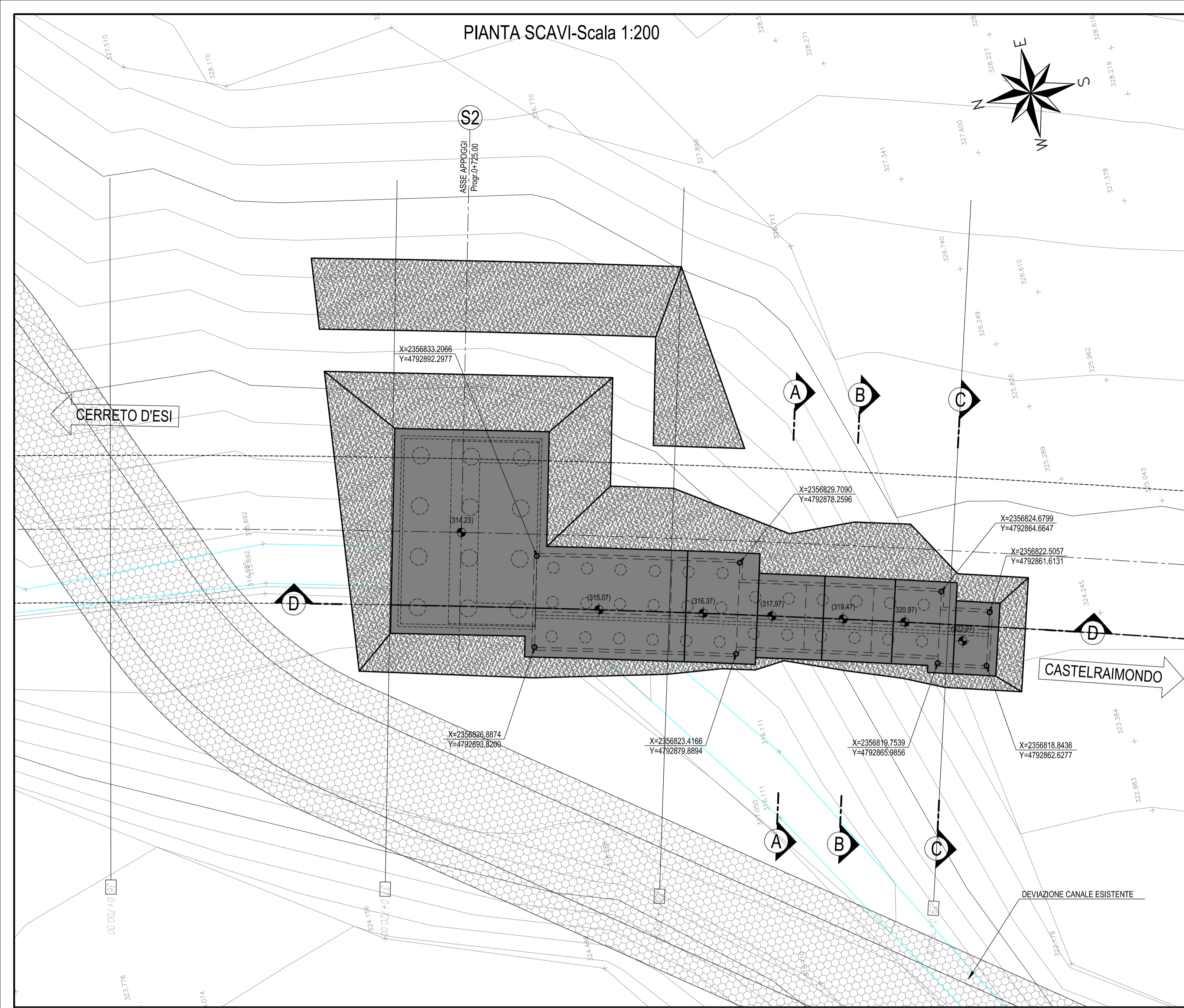
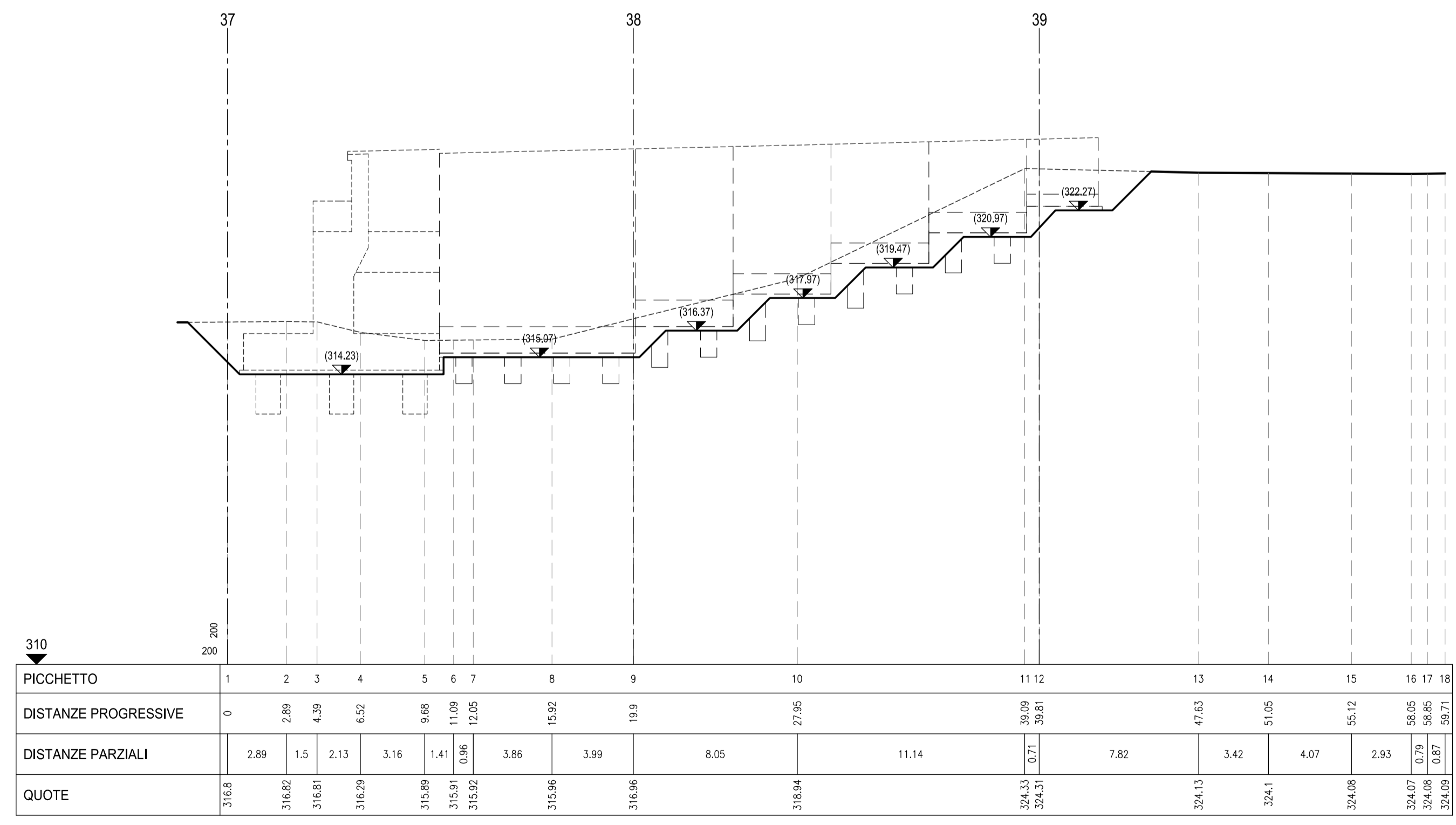


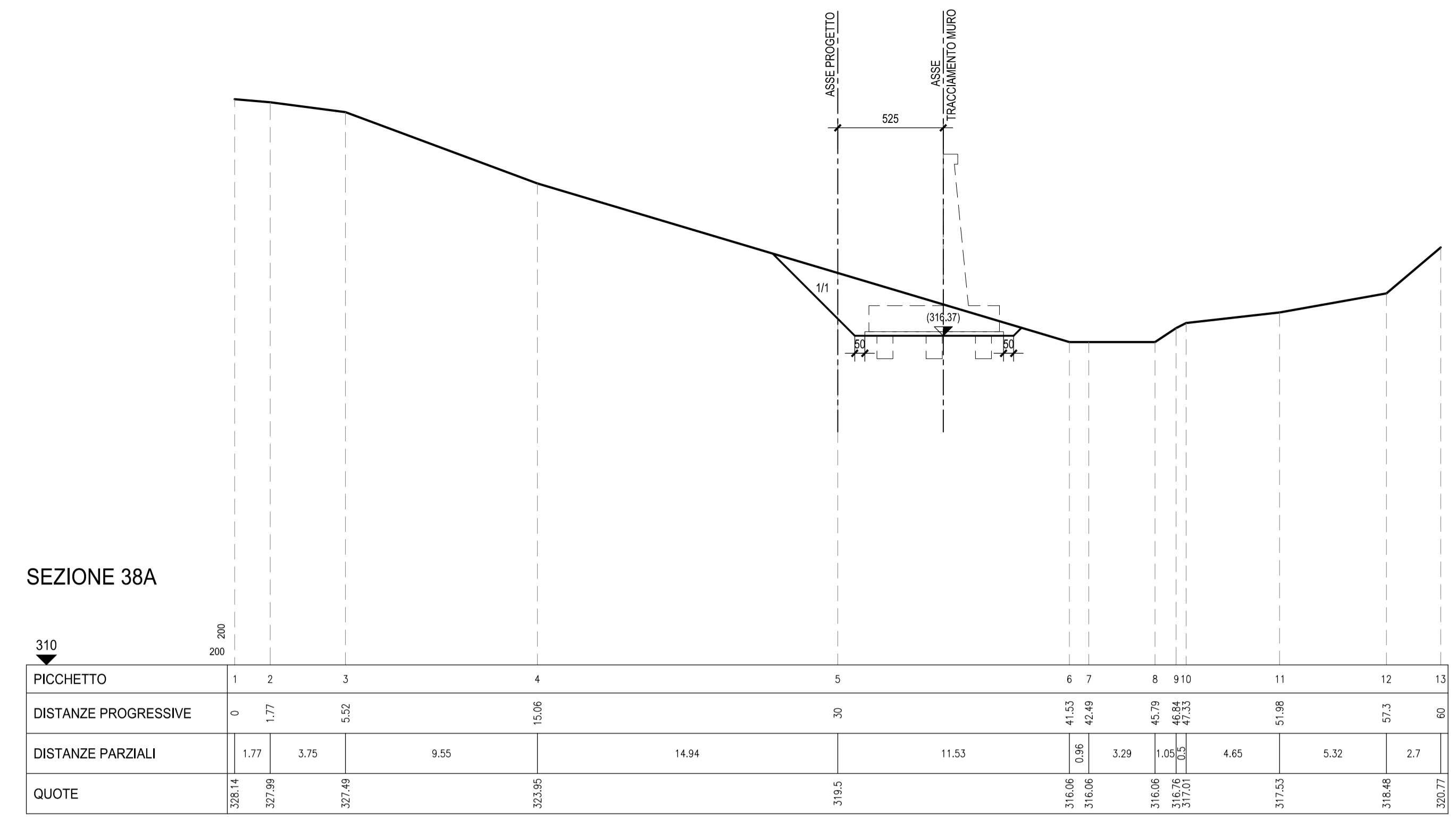
PIANTA SCAVI-Scala 1:200



SEZIONE D-D-Scala 1:200



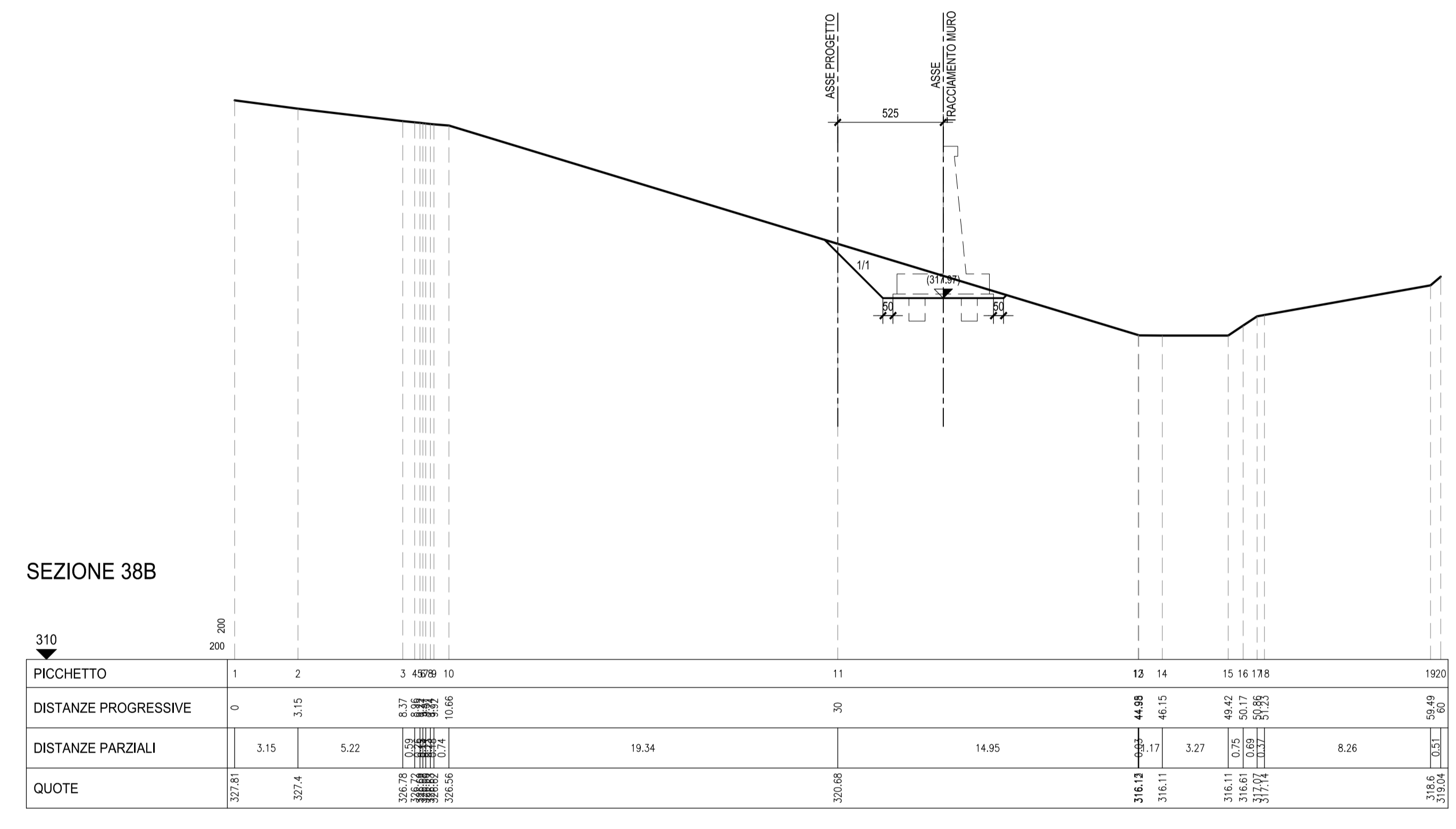
SEZIONE A-A-Scala 1:200



SEZIONE 38A

PICCHETTO	1	2	3	4	5	6	7	8	9	10	11	12	13
DISTANZE PROGRESSIVE	0	1.77	5.32	15.06	30	41.53	42.49	45.79	46.84	47.33	51.88	57.3	60
DISTANZE PARZIALI		1.77	3.75	9.55	14.94	11.53	0.96	3.29	1.05	0.49	4.65	5.32	2.7
QUOTE	328.14	327.99	327.49	322.69	318.6	316.08	316.06	316.06	316.74	317.07	317.55	316.46	320.77

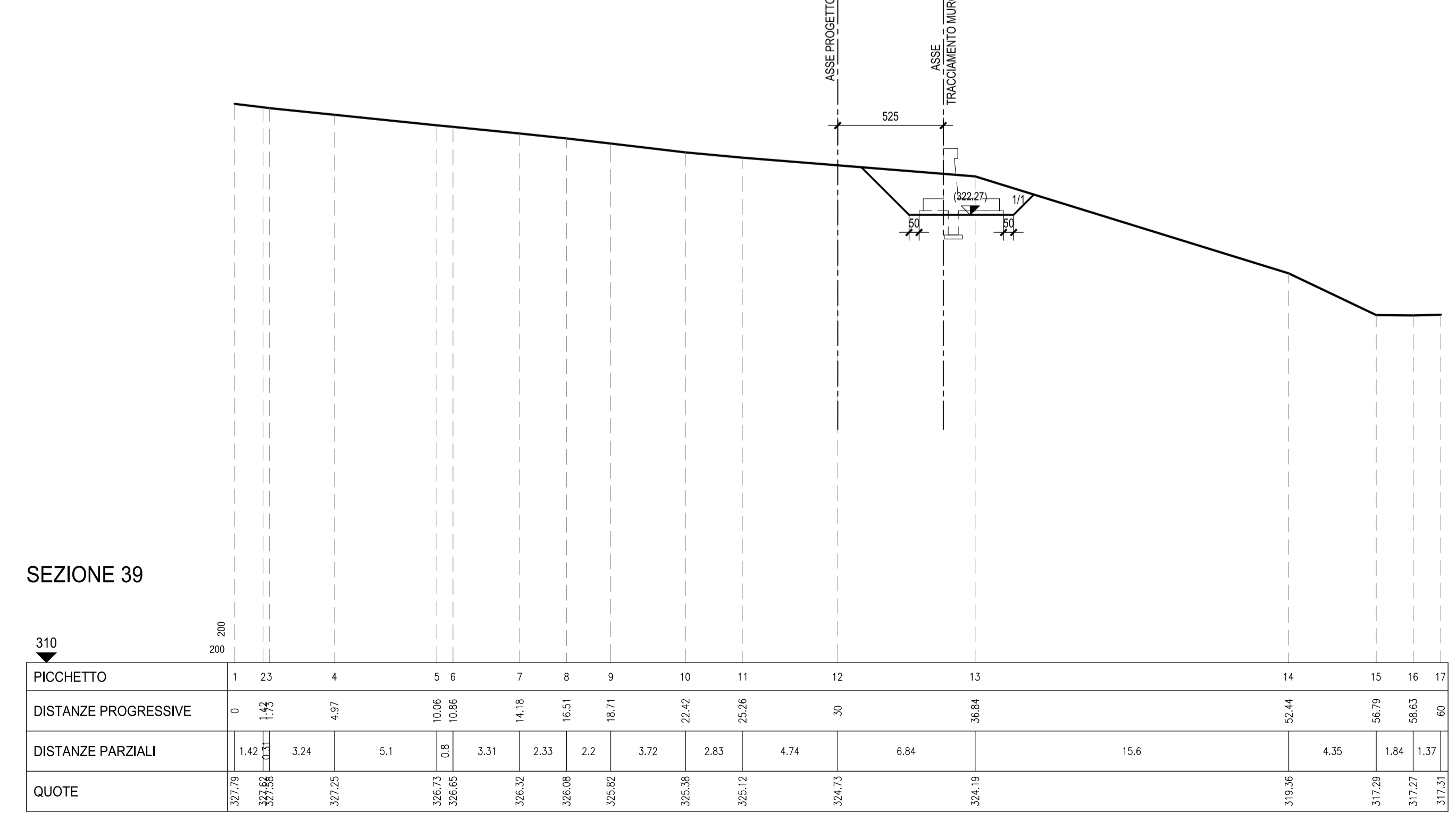
SEZIONE B-B-Scala 1:200



SEZIONE 38B

PICCHETTO	1	2	3	4	5	6	7	8	9	10	11	12	13	14	15	16	17	18
DISTANZE PROGRESSIVE	0	3.15	5.22	10.06	19.34	30	41.08	44.08	46.15	49.62	50.17	50.95	51.95	52.95	53.95	54.95	55.95	56.95
DISTANZE PARZIALI		3.15	2.07	4.87	9.28	9.34	10.8	2.99	3.07	3.47	0.55	3.78	1.0	1.0	1.0	1.0	1.0	1.0
QUOTE	327.81	327.4	327.2	322.36	320.36	320.08	316.13	316.11	316.11	316.11	316.61	316.61	317.11	317.11	317.11	317.11	317.11	317.11

SEZIONE C-C-Scala 1:200



SEZIONE 39

PICCHETTO	1	2	3	4	5	6	7	8	9	10	11	12	13	14	15	16	17
DISTANZE PROGRESSIVE	0	1.42	3.24	5.1	10.06	14.18	16.53	18.77	22.42	25.98	30	36.84	52.44	56.79	58.63	60	
DISTANZE PARZIALI		1.42	1.82	1.86	4.96	4.12	2.33	2.2	3.72	2.85	4.74	6.84	15.6	4.35	1.84	1.37	
QUOTE	327.79	327.66	327.25	326.13	326.65	326.32	326.08	325.82	325.38	325.12	324.73	324.19	319.36	317.29	317.27	317.21	

**ASSE VIARIO MARCHE-UMBRIA
E QUADRILATERO DI PENETRAZIONE INTERNA
MAXI LOTTO 2**

LAVORI DI COMPLETAMENTO DELLA DIRETTRICE PERUGIA-ANCONA:
SS. 318 DI "VALFABRICA", TRATTO PIANELLO-VALFABRICA
SS. 76 "VAL D'ESINO", TRATTI FOSSATO VICO - CANCELLI E ALBACINA - SERRA SAN QUIRICO
"PEDEMONTANA DELLE MARCHE", TRATTO FABRIANO-MUCCIA-SFERCIA.

PROGETTO ESECUTIVO

CONTRAENTE GENERALE: 	<i>Il responsabile del Contratto Generale:</i> Ing. Federico Montanari	<i>Il responsabile Integratori delle Prestazioni Specialistiche:</i> Ing. Salvatore Lieto
---------------------------------	---	--

PROGETTAZIONE: Associazione Temporanea di Imprese

Mandatario:	Mandatari:
-------------	--------------------

RESPONSABILE DELLA PROGETTAZIONE: PER I.T.I. Prof. Ing. Antonio Grimaldi Dot. Geol. Fabrizio Pontoni COORDINATORE DELLA SICUREZZA IN FASE DI PROGETTAZIONE: Ing. Michele Curiale	 ORDINE INGEGNERI ROMA N. 20850	 ORDINE DEI GEOLOGI DELLE MARCHE N. 1679 "Ser. A" N. 176 ALBO SEZIONE A	 ORDINE INGEGNERI DELLA REGIONE MARCHE N. 1679 "Ser. A" N. 176 ALBO SEZIONE A
---	------------------------------------	--	--

IL RESPONSABILE DEL PROCEDIMENTO:
Ing. Giulio Petrzelli

2.1.2 - PEDEMONTANA DELLE MARCHE Secondo stralcio funzionale: Matelica Nord - Matelica sud/Castelraimondo nord	SCALA: 1:200
OPERE D'ARTE MINORI: OPERE DI SOSTEGNO E DRENI Muro di Sostegno indsx da 0+730.40 a 0+762.70 Pianta scavi	DATA: Novembre 2016

Codice Unico di Progetto (CUP) **F12C03000050021** (Assegnato CIPE 23-12-2015)

Codice elaborato: **L0703212170302007M02A**

REV.	DATA	DESCRIZIONE	Redatto	Controllato	Approvato
A	Novembre 2016	Emissione a seguito nota ANAS CDG-0112269	PROGIN	M. Perrino	S. Lieto
B					A. Grimaldi
C					