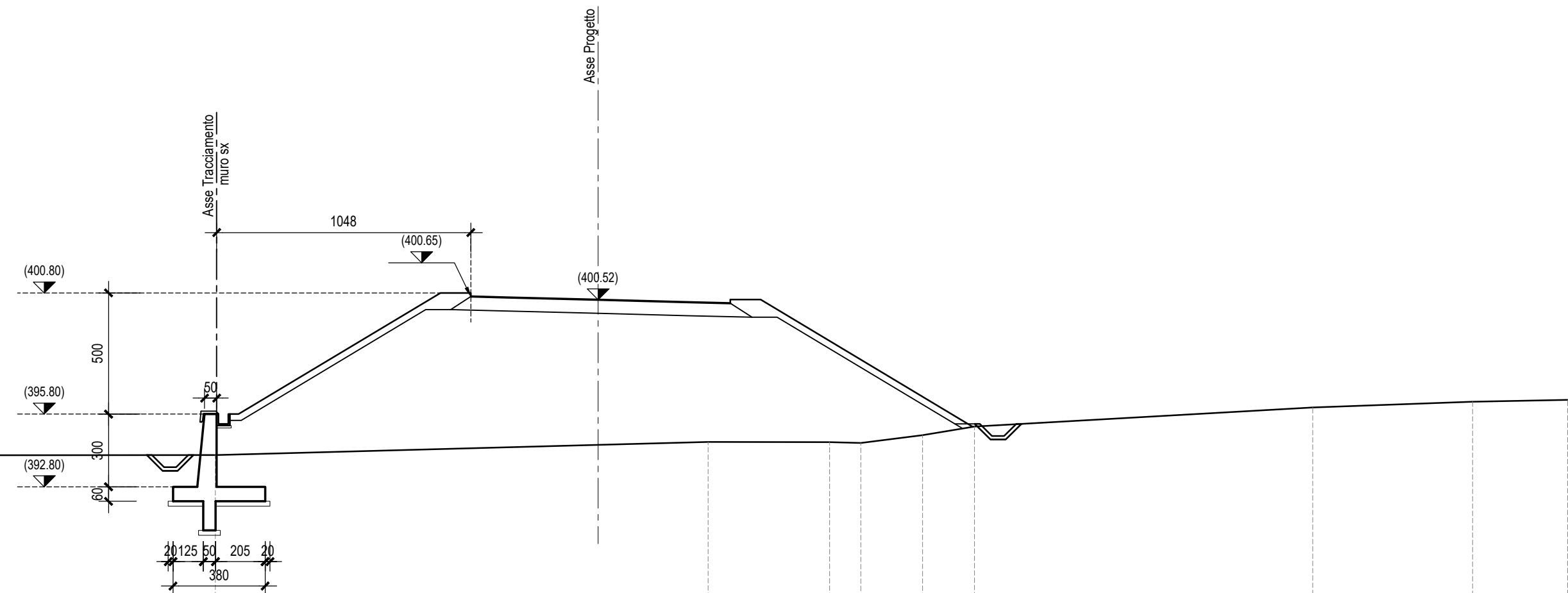


SEZIONE N. : 276  
Q. PROGETTO : 400,52  
DIST.PROG. : 5+500,000

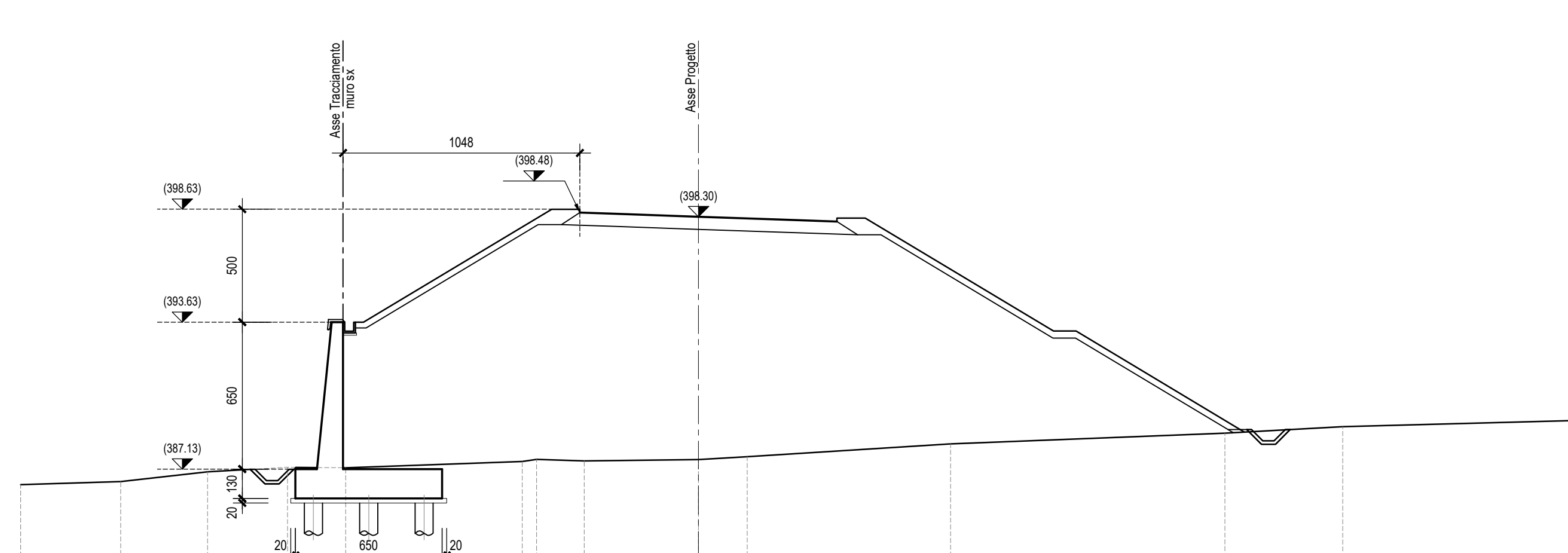


SCALA 1:200

Q.REF. 376,00

QUOTE TERRENO	394,13	394,10	394,11		394,03	394,05	394,04	394,01	394,03	395,29		396,07	396,31	396,38
DIST.PARZIALI TERRENO	1,94	12,27		15,79	4,54	5,01	7,28	2,55	2,14		13,96	6,59	3,92	
QUOTE PROGETTO			395,50	400,80	400,52	400,42	400,38	400,53		395,29				
DIST.PARZIALI PROGETTO			1,40	8,33	1,25	1,50	3,75	1,71	1,25	8,75				

SEZIONE N. : 279  
Q. PROGETTO : 398,30  
DIST.PROG. : 5+560,000

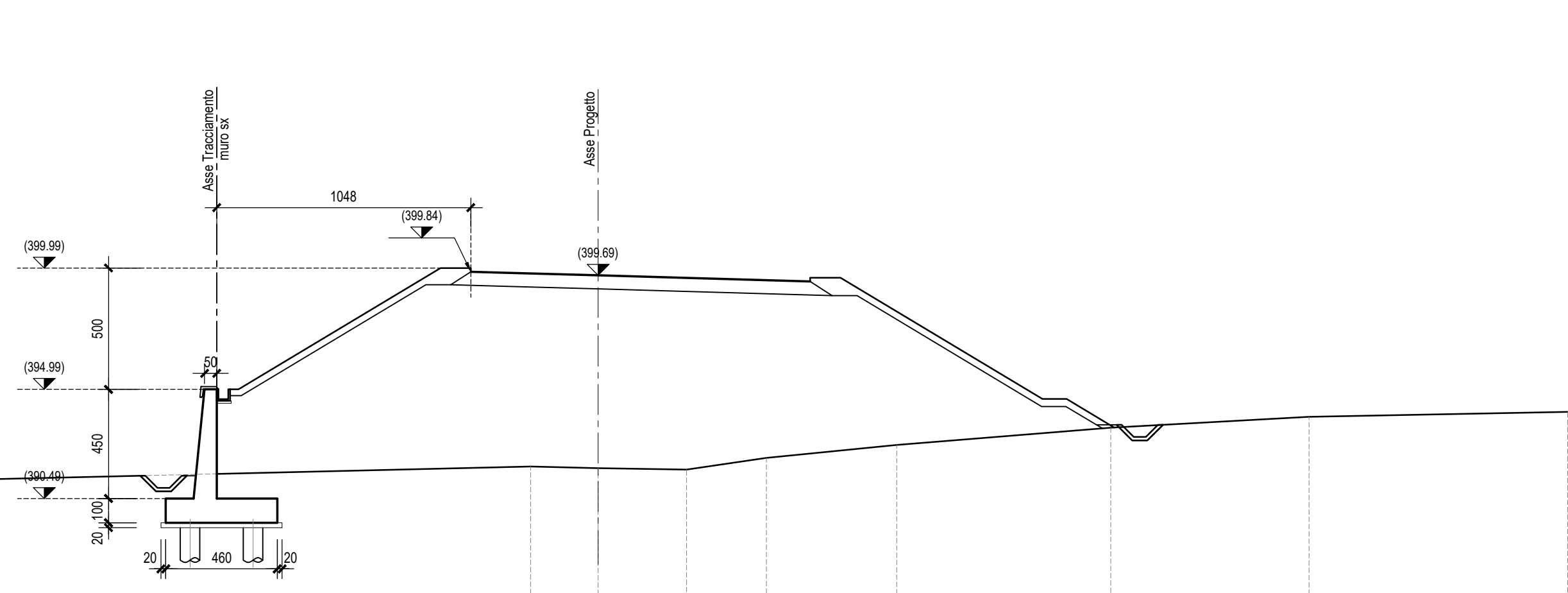


SCALA 1:200

Q.REF. 371,00

QUOTE TERRENO	396,44	396,58	397,21	397,21	397,19		397,25	397,50	397,68		398,54	398,72	399,00	399,32
DIST.PARZIALI TERRENO	4,43	3,85	3,53	2,58	7,81	0,63	2,11	5,06	2,16	9,00	12,14	5,22	10,89	0,81
QUOTE PROGETTO			397,02	397,02	397,19	397,25	397,25	398,43	398,50	398,17	398,09	398,24	398,24	398,72
DIST.PARZIALI PROGETTO			1,40	8,33	1,25	1,50	3,75	3,75	2,38	1,25	8,33	1,00	7,45	

SEZIONE N. : 277  
Q. PROGETTO : 399,69  
DIST.PROG. : 5+520,000



SCALA 1:200

Q.REF. 374,00

QUOTE TERRENO	391,21	391,28			391,81	391,74	391,68	392,16	392,70	393,41	393,86	394,05
DIST.PARZIALI TERRENO	4,86		22,36		2,78	3,65	3,30	5,37	8,83	8,18		10,67
QUOTE PROGETTO			397,48	399,69	399,69	399,79	399,69	399,16	399,59	399,42	399,59	399,69
DIST.PARZIALI PROGETTO			1,40	8,33	1,25	1,50	3,75	3,75	5,00	1,25	8,33	7,00

SEZIONE N. : 280  
Q. PROGETTO : 397,74  
DIST.PROG. : 5+580,000

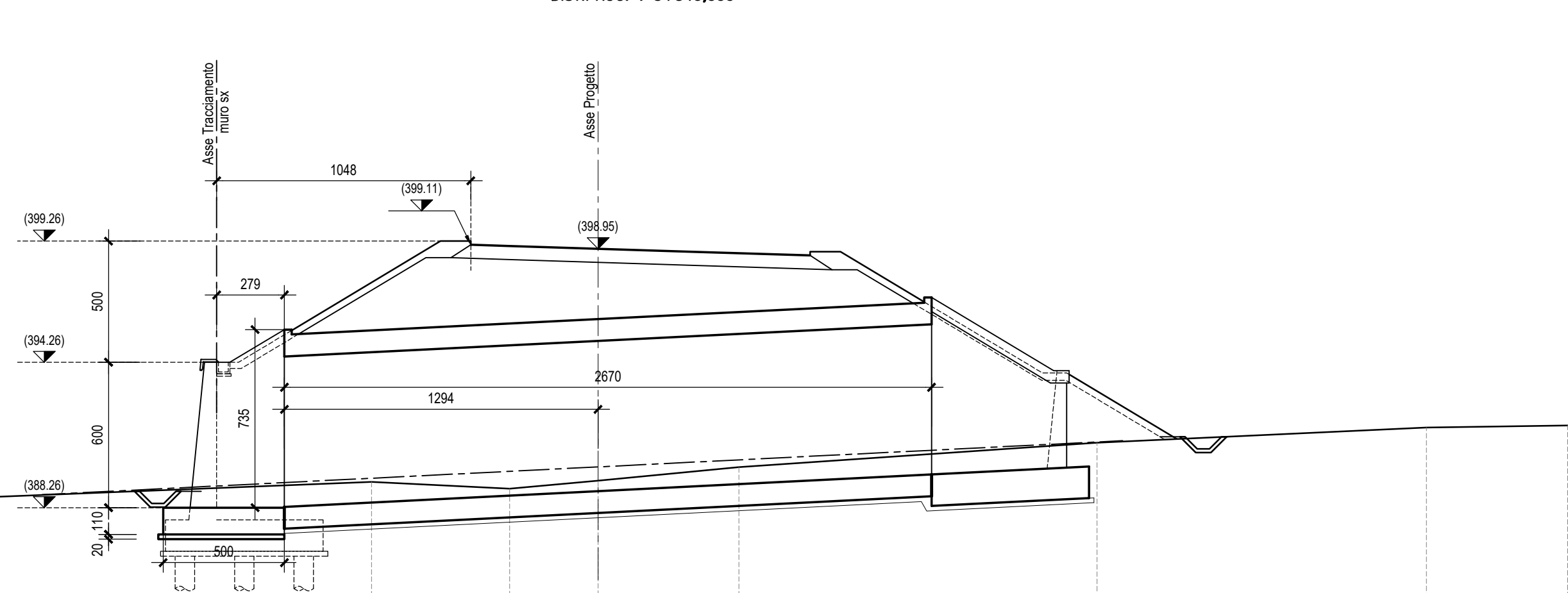


SCALA 1:200

Q.REF. 372,00

QUOTE TERRENO	398,33	398,51	398,89		391,36	391,56		391,98		392,10	392,32
DIST.PARZIALI TERRENO		12,89	1,75	10,54	4,82	10,22		11,86		17,92	
QUOTE PROGETTO		397,82	397,82	397,74	397,60	397,67		397,67		397,67	397,67
DIST.PARZIALI PROGETTO		1,40	8,33	1,25	5,00	3,75	3,75	1,99	1,25	9,38	3,02

SEZIONE N. : 278  
Q. PROGETTO : 398,95  
DIST.PROG. : 5+540,000



SCALA 1:200

Q.REF. 372,00

QUOTE TERRENO	398,51		399,32		399,05	399,38	399,94	399,94	399,57	399,65
DIST.PARZIALI TERRENO		20,65		5,70	3,65	5,81		14,77	13,59	5,83
QUOTE PROGETTO		397,02	398,26	398,07	398,05	398,83	398,82	398,82	398,82	398,82
DIST.PARZIALI PROGETTO		1,40	8,33	1,25	1,50	3,75	3,75	5,00	1,25	8,33

**ASSE VIARIO MARCHE-UMBRIA  
E QUADRILATERO DI PENETRAZIONE INTERNA  
MAXI LOTTO 2**

LAVORI DI COMPLETAMENTO DELLA DIRETTRICE PERUGIA ANCONA:  
SS. 318 DI "VALFABBRICA", TRATTO PIANELLO-VALFABBRICA  
SS. 76 "VAL DESINO", TRATTI FOSSATO VICO - CANCELLI ALBACINA - SERRA SAN QUIRICO  
"PEDEMONTANA DELLE MARCHE", TRATTO FABRIANO-MUCCIA-SFERCIA.

**PROGETTO ESECUTIVO**

<b>CONTRAENTE GENERALE:</b> s.c.a.r.l.	<i>Il responsabile del Contraente Generale:</i> Ing. Federico Montanari	<i>Il responsabile Integratore delle Previsioni Specialistiche:</i> Ing. Salvatore Lieto																																								
<b>Mandatario:</b> <i>Mansione:</i>		<i>Studio di Progettazione e Gestione Appaltata</i>																																								
<b>RESPONSABILE DELLA PROGETTAZIONE:</b> PER C.A.T.I. Prof. Ing. Antonio Grimaldi GEOLOGO Dott. Geol. Fabrizio Pontoni COORDINATORE DELLA SICUREZZA IN FASE DI PROGETTAZIONE Ing. Michele Curiiale	  																																									
<b>IL RESPONSABILE DEL PROCEDIMENTO:</b> Ing. Giulio Petrizzelli																																										
<b>2.1.2 - PEDEMONTANA DELLE MARCHE</b> Secondo stralcio funzionale: Matelica Nord - Matelica sud/Castelraimondo nord <b>OPERE MINORI</b> Opere di sostegno e dreni Muro di controspinta in sinistra da S+494,52 a S+590,45 - Sezioni trasversali	<b>SCALA:</b> 1:200	<b>DATA:</b> Maggio 2017																																								
Codice Unico di Progetto (CUP): F12C03000050021 (Assegnato CIPE 23-12-2015)																																										
Codice elaborato: <table border="1" style="font-size: small;"> <tr><td>4</td><td>0</td><td>7</td><td>0</td><td>3</td></tr> <tr><td>2</td><td>1</td><td>2</td><td>1</td><td>2</td></tr> <tr><td>1</td><td>7</td><td>0</td><td>1</td><td>7</td></tr> <tr><td>0</td><td>1</td><td>1</td><td>0</td><td>0</td></tr> <tr><td>1</td><td>1</td><td>0</td><td>1</td><td>1</td></tr> <tr><td>1</td><td>1</td><td>0</td><td>1</td><td>1</td></tr> <tr><td>1</td><td>1</td><td>0</td><td>1</td><td>1</td></tr> <tr><td>1</td><td>1</td><td>0</td><td>1</td><td>1</td></tr> </table> Nome File: C:\PROG\2017\20170520\2017052010			4	0	7	0	3	2	1	2	1	2	1	7	0	1	7	0	1	1	0	0	1	1	0	1	1	1	1	0	1	1	1	1	0	1	1	1	1	0	1	1
4	0	7	0	3																																						
2	1	2	1	2																																						
1	7	0	1	7																																						
0	1	1	0	0																																						
1	1	0	1	1																																						
1	1	0	1	1																																						
1	1	0	1	1																																						
1	1	0	1	1																																						
<b>REV.</b>	<b>DATA</b>	<b>DESCRIZIONE</b>	<b>Redatto</b>	<b>Controllato</b>	<b>Approvato</b>																																					
A	Febbraio 2017	Emissione per congruenza generale	PROGIN	M. Perrino	S. Lieto																																					
B	Maggio 2017	Emissione per validazione RINA	PROGIN	M. Perrino	S. Lieto																																					
C																																										