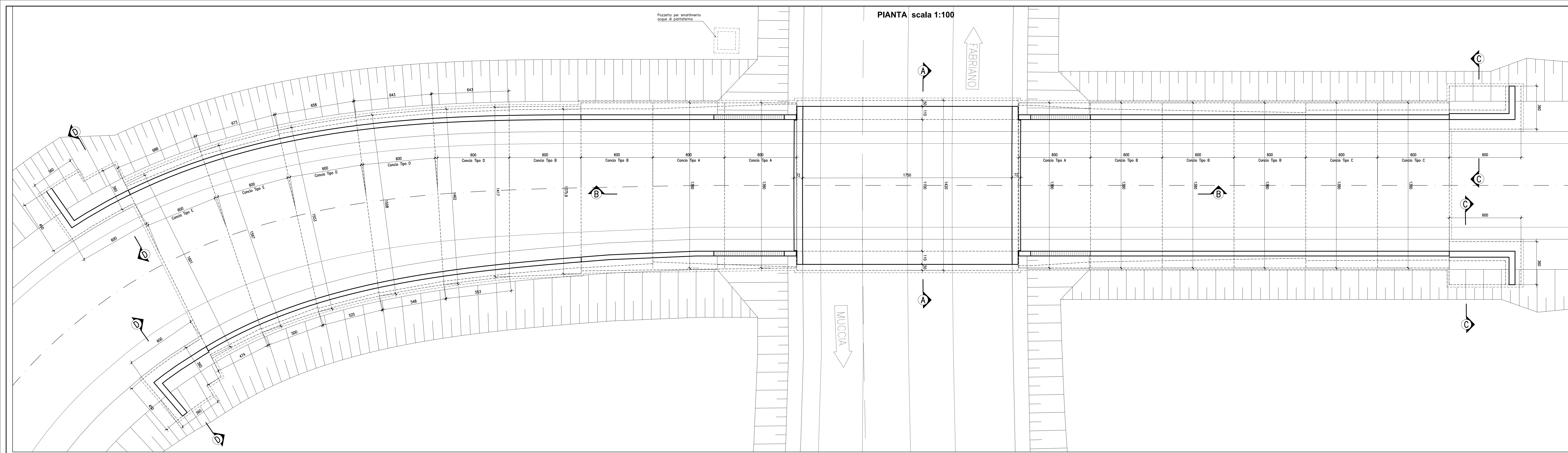
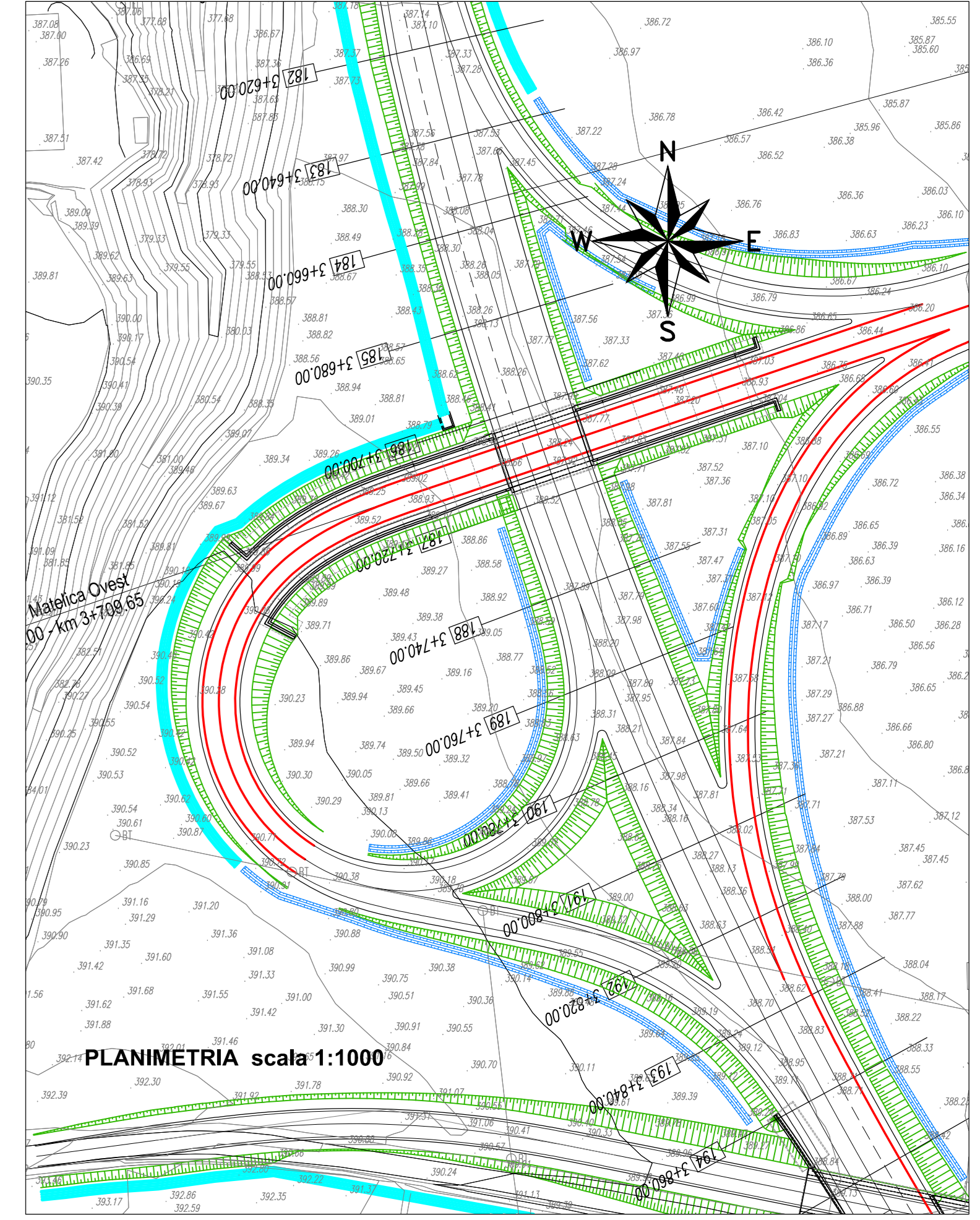
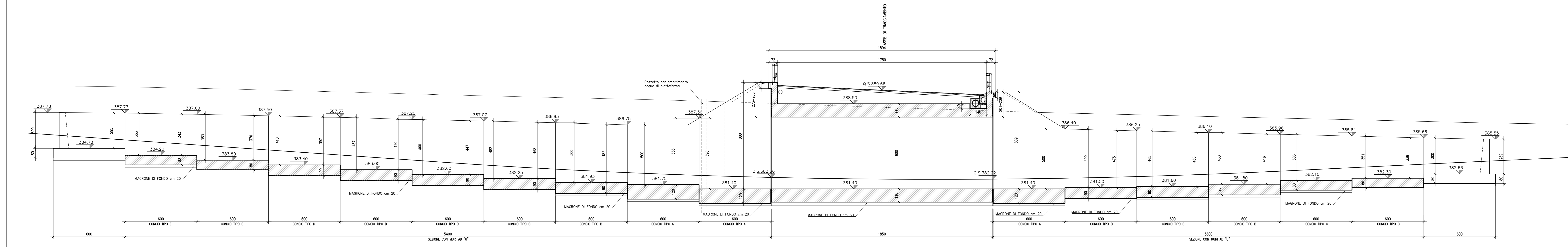


PIANTA scala 1:100



SEZIONE LONGITUDINALE B-B scala 1:100



PER LE CARATTERISTICHE DEI MATERIALI SI RIMANDA ALL'ELABORATO L0703212E170M000TV01

QUADRILATERO
Marche Umbria S.p.A.

ASSE VIARIO MARCHE-UMBRIA E QUADRILATERO DI PENETRAZIONE INTERNA MAXI LOTTO 2
LAVORI DI COMPLETAMENTO DELLA DIRETTRICE: PERUGIA ANCONA: SS. 318 DI "VALFABBRICA" - TRATTO PIANELLO - VALFABBRICA SS. 76 "VAL DESINO" - TRATTO FOSCATO VICO - CANCELLE E ALBACINIA - SERENA SAN GIURICO "PEDEMONTANA DELLE MARCHE" - TRATTO FABRIANO-MUCCIA-SFERCIA.

PROGETTO ESECUTIVO

CONTRAENTE GENERALE: DIRPA 2 S.C.G.F.I. **Il responsabile del Contratto Generale:** Ing. Federico Montanari **Il responsabile Ispezioni delle Provenienze Specialistiche:** Ing. Salvatore Laito

PROGETTAZIONE: Associazione Temporanea di Imprese
Mandatari: **PROGIN** S.p.A., **LOMBARDI SA** INGEGNERI CONSULENTI, **LOMBARDI REICO** INGEGNERI CONSULENTI, **SGAI S.p.A.** INGEGNERI CONSULENTI, **SI E. Fortini & C.** INGEGNERI CONSULENTI

RESPONSABILI DELLA PROGETTAZIONE: Priv. Ing. Arnaldo Orlandi
RESPONSABILI DELLA PROVAZIONE: Don. Geol. Fabrizio Pontoni
COORDINATORE DELLA SICUREZZA IN FASE DI PROGETTAZIONE: Ing. Michele Curatolo
IL RESPONSABILE DEL PROCEDIMENTO: Ing. Giulio Pentozzi

2.1.2 - PEDEMONTANA DELLE MARCHE
Secondo stralcio funzionale: Matelica Nord - Matelica sud/Castelframondo nord
OPERE D'ARTE MINORI
Sottovia
Sottovia Svincolo di Matelica Ovest al Km 3+709.65 - Pianta e sezione longitudinale

SCALA: 1:100
DATA: Maggio 2017

Codice Unico di Progetto (CUP): F12C030005002 | Avanzato CPSE 23-12-2015

Codice elaborato: [1][0][1][0][3][2][1][2][E][2][7][0][M][7][1][0][1][7][1][7][0][1][8]

REV.	DATA	DESCRIZIONE	Redatto	Verificato	Approvato
A	Aprile 2016	Emissione per progetto esecutivo	PROGIN	M. Sansi	S. Laito
B	Maggio 2017	Emissione a seguito valutazione RPA	PROGIN	M. Pavesi	S. Laito
C					A. Orlandi