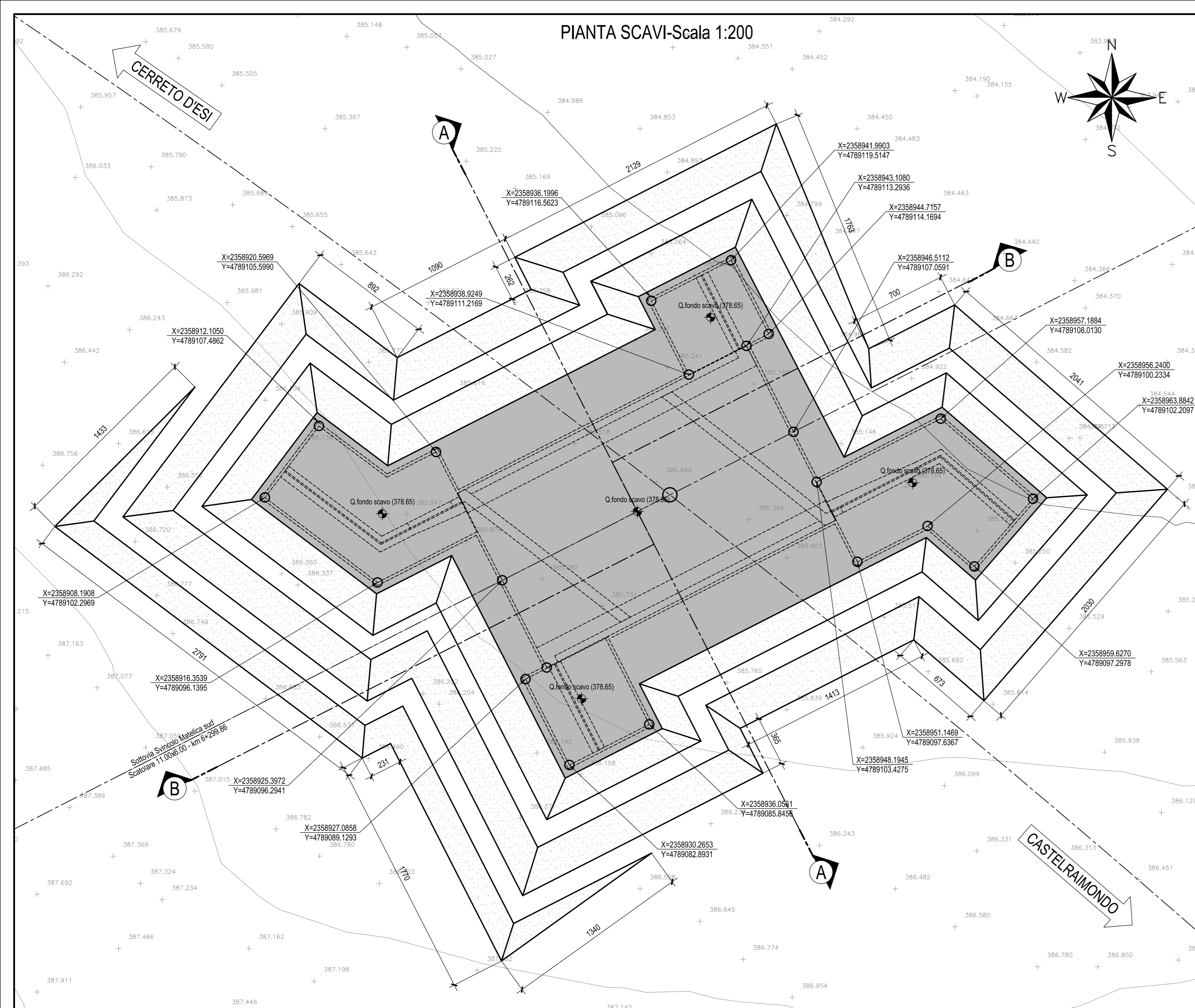
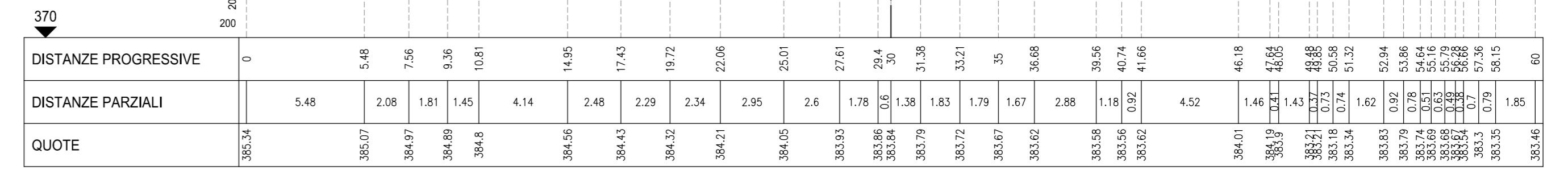


PIANTA SCAVI-Scala 1:200



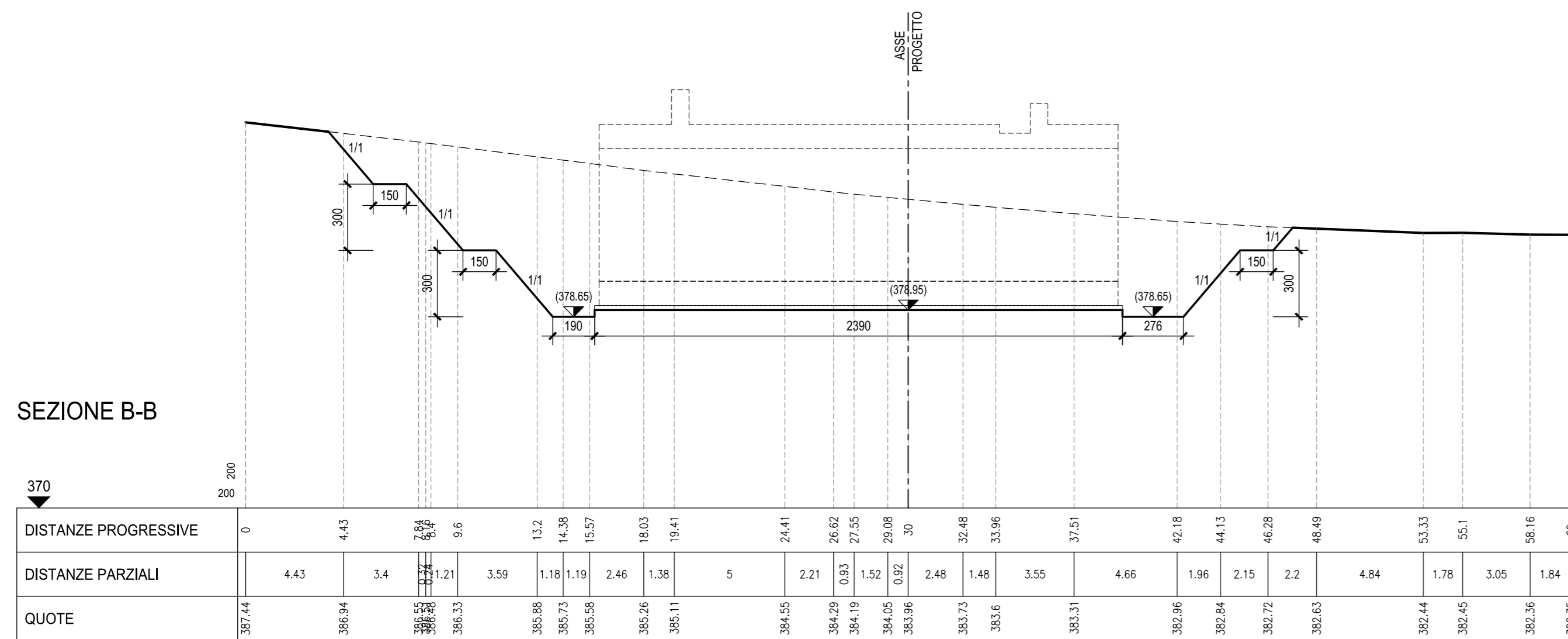
SEZIONE A-A-Scala 1:200

SEZIONE A-A



SEZIONE B-B-Scala 1:200

SEZIONE B-B



**ASSE VIARIO MARCHE-UMBRIA
E QUADRILATERO DI PENETRAZIONE INTERNA
MAXI LOTTO 2**

LAVORI DI COMPLETAMENTO DELLA DIRETTRICE PERUGIA ANCONA:
SS. 318 DI "VALFABBRICA", TRATTO PIANELLO - VALFABBRICA
SS. 76 "VAL D'ESINO", TRATTI FOSSATO VICO - CANCELLI E ALBACINA - SERRA SAN QUIRICO
"PEDEMONTANA DELLE MARCHE", TRATTO FABRIANO-MUCCIA-SFERCIA.

PROGETTO ESECUTIVO

<p>CONTRAENTE GENERALE:</p> <p>Ing. Federico Montanari</p>	<p><i>Il responsabile del Contraente Generale:</i></p> <p>Ing. Salvatore Lieto</p>	<p><i>Il responsabile Integrazioni delle Prestazioni Specialistiche:</i></p> <p>Ing. Salvatore Lieto</p>
---	--	--

PROGETTAZIONE: Associazione Temporanea di Imprese

Mandatario: **PROGETTAZIONE** Mandanti:

<p>RESPONSABILE DELLA PROGETTAZIONE PER L'AT.I.</p> <p>Prof. Ing. Antonio Grimaldi</p> <p>GEOLOGO</p> <p>Dot. Geol. Fabrizio Pontoni</p> <p>COORDINATORE DELLA SICUREZZA IN FASE DI PROGETTAZIONE</p> <p>Ing. Michele Curiale</p>		
---	--	--

IL RESPONSABILE DEL PROCEDIMENTO

Ing. Giulio Petruzzelli

<p>2.1.2 - PEDEMONTANA DELLE MARCHE Secondo stralcio funzionale: Matelica Nord - Matelica sud/Castelraimondo nord</p> <p><i>OPERE D'ARTE MINORI</i> Sottovia Sottovia svincolo Matelica sud al Km6+299.86 - Pianta scavi</p>	<p>SCALA: 1:200</p> <p>DATA: Maggio 2017</p>
---	--

Codice Unico di Progetto (CUP) **F12C03000050021** (Assegnato CIPE 23-12-2015)

Codice elaborato: **L0703212E170M7800T02B**

Nome File: L0703212E170M7800T02B

REV.	DATA	DESCRIZIONE	Redatto	Controllato	Approvato
A	Novembre 2016	Emissione a seguito nota ANAS CDG-0112269	PROGIN M. Perrino	S. Lieto	A. Grimaldi
B	Maggio 2017	Emissione a seguito validazione RINA	PROGIN M. Perrino	S. Lieto	A. Grimaldi
C					