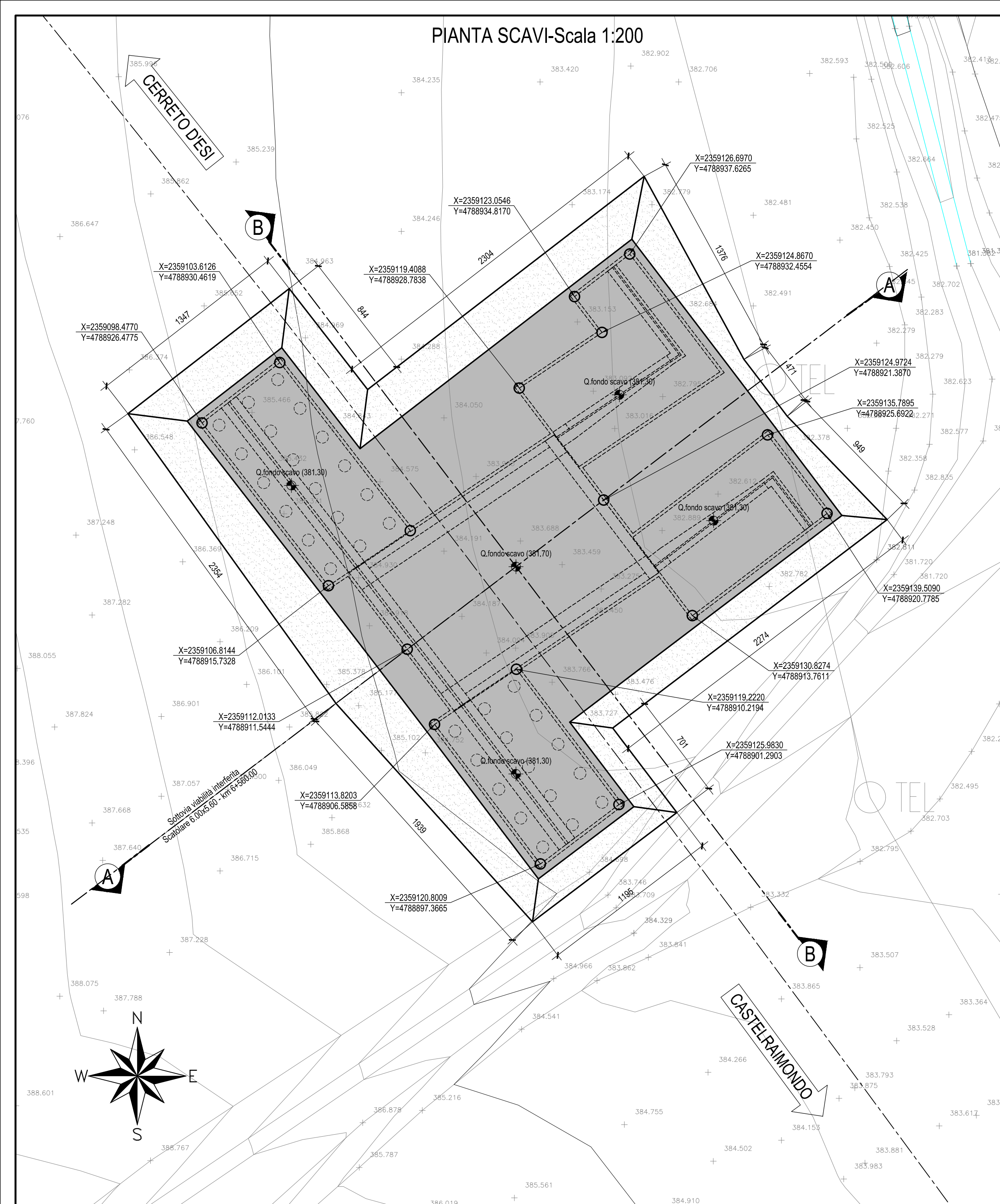
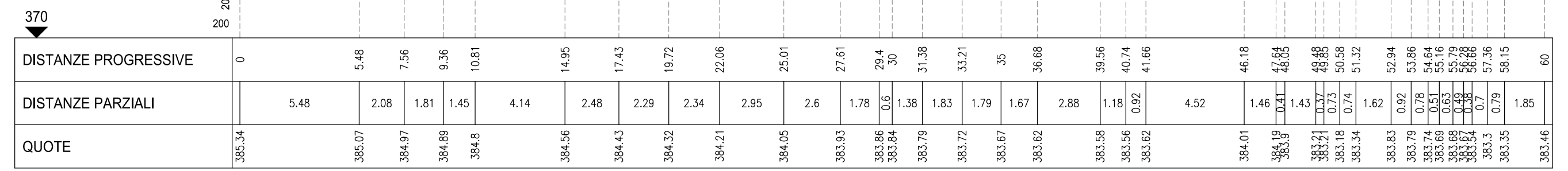


PIANTA SCAVI-Scala 1:200



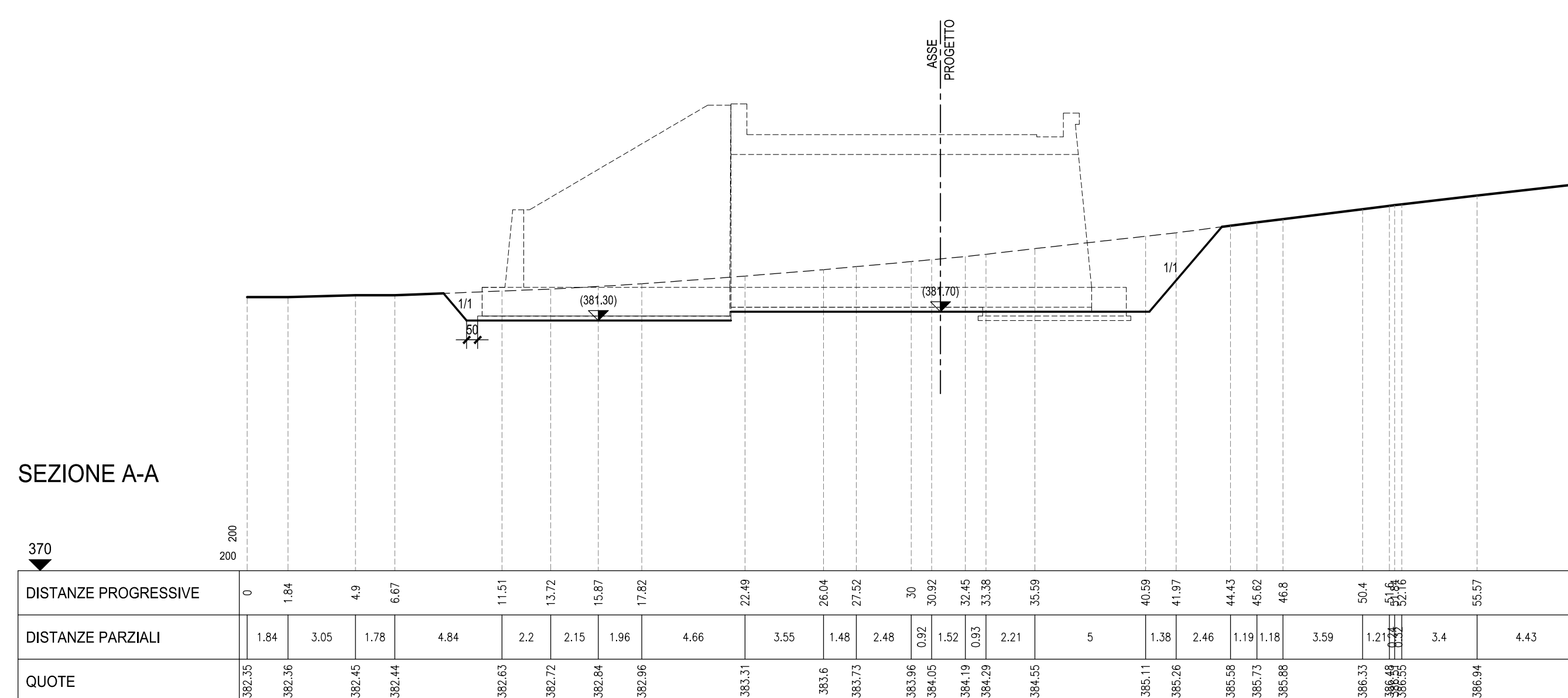
SEZIONE B-B-Scala 1:200

SEZIONE B-B



SEZIONE A-A-Scala 1:200

SEZIONE A-A



**ASSE VIARIO MARCHE-UMBRIA  
E QUADRILATERO DI PENETRAZIONE INTERNA  
MAXI LOTTO 2**

LAVORI DI COMPLETAMENTO DELLA DIRETTRICE PERUGIA ANCONA:  
SS. 318 DI "VALFABBRICA", TRATTO PIANELLO - VALFABBRICA  
SS. 76 "VAL D'ESINO", TRATTI FOSSATO VICO - CANCELLI E ALBACINA - SERRA SAN QUIRICO  
"PEDEMONTANA DELLE MARCHE", TRATTO FABRIANO-MUCCIA-SFERCIA.

**PROGETTO ESECUTIVO**

<b>CONTRAENTE GENERALE:</b> 	<b>Il responsabile del Contraente Generale:</b> Ing. Federico Montanari	<b>Il responsabile Integrazioni delle Prestazioni Specialistiche:</b> Ing. Salvatore Lieto
---------------------------------	--	---

**PROGETTAZIONE: Associazione Temporanea di Imprese**

Mandatario: Mandanti:

**SGAI s.r.l. di E. Forlani & C.**  
Studio di Ingegneria e Geologia Applicata

RESPONSABILE DELLA PROGETTAZIONE PER L.A.T.I.  
Prof. Ing. Antonio Grimaldi

GEOLOGO  
Dott. Geol. Fabrizio Pontoni

COORDINATORE DELLA SICUREZZA IN FASE DI PROGETTAZIONE  
Ing. Michele Curiale

IL RESPONSABILE DEL PROCEDIMENTO  
Ing. Giulio Petrizzelli

**2.1.2 - PEDEMONTANA DELLE MARCHE**  
Secondo stralcio funzionale: Matelica Nord - Matelica sud/Castelraimondo nord

**OPERE D'ARTE MINORI**  
Sottovia  
Sottovia al Km 6+560.00 - Pianta scavi

**SCALA:**  
1:200

**DATA:**  
Maggio 2017

Codice Unico di Progetto (CUP) **F12C03000050021** (Assegnato CIPE 23-12-2015)

Codice elaborato: 

Opera	Tratto	Settore	CEE	WBS	Id. doc.	N. prog.	Rev.
L0703	212	E	I7	OM8700	T V I	021	B

Nome File: L0703212E17OM8700TVI021B

REV.	DATA	DESCRIZIONE	Redatto	Controllato	Approvato
A	Novembre 2016	Emissione a seguito nota ANAS CDG-0112269	PROGIN	M. Perrino	S. Lieto
B	Maggio 2017	Emissione a seguito validazione RINA	PROGIN	M. Perrino	S. Lieto
C					A. Grimaldi