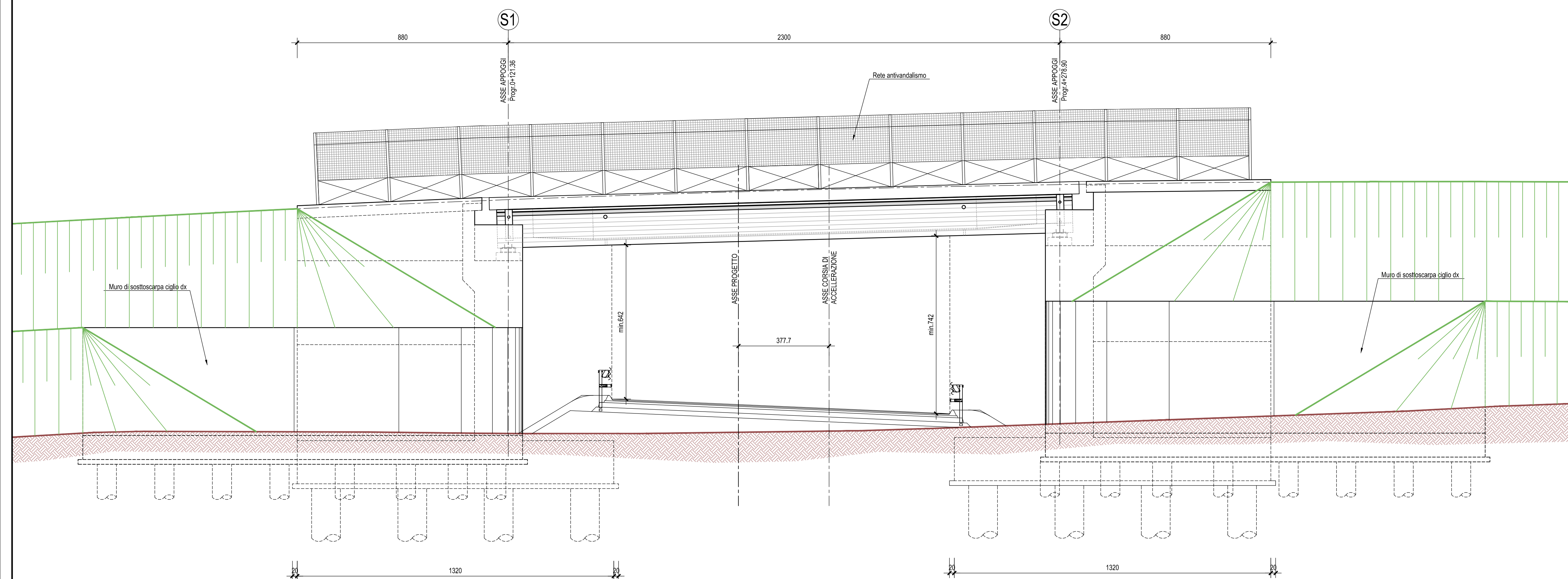
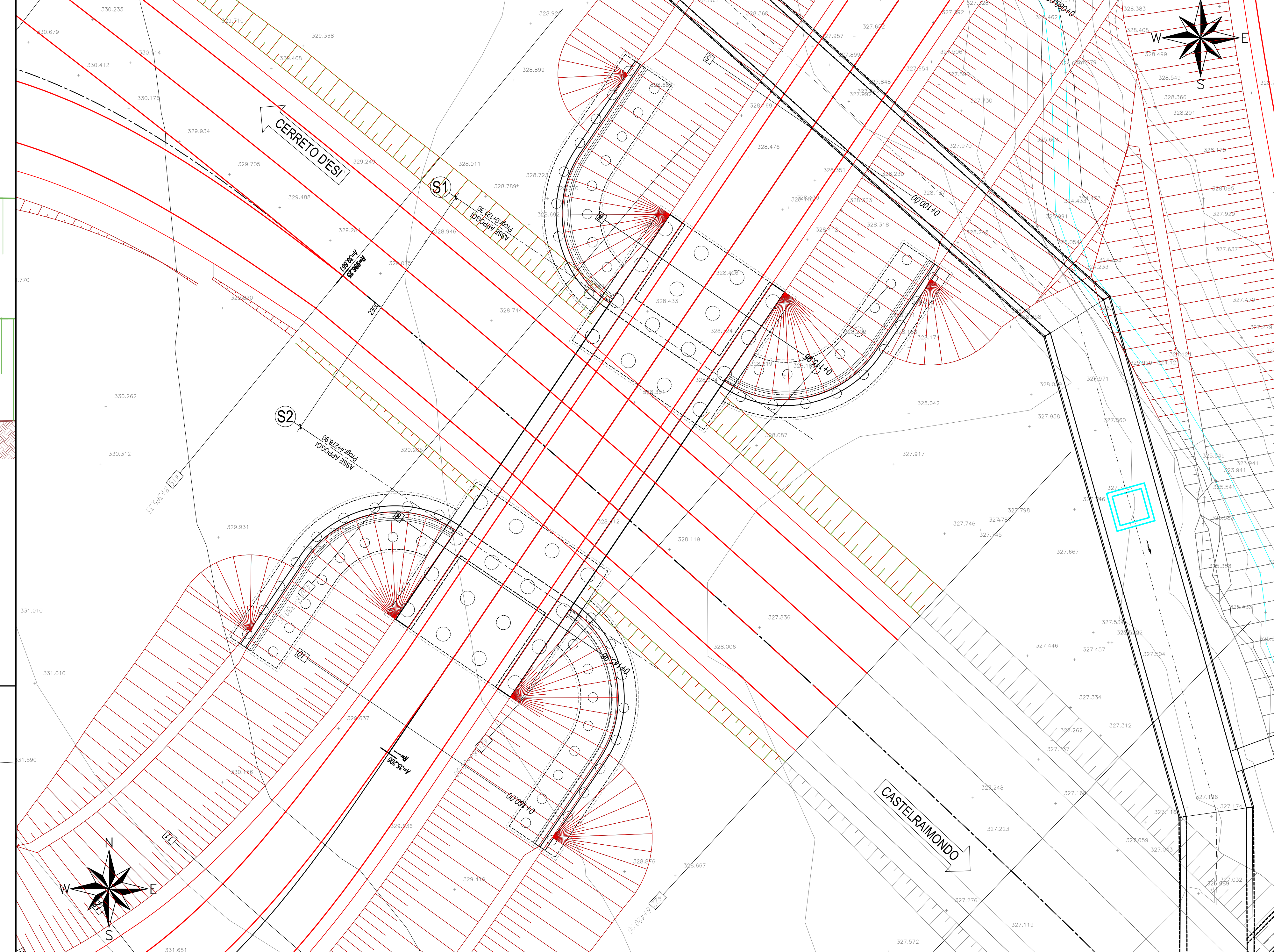


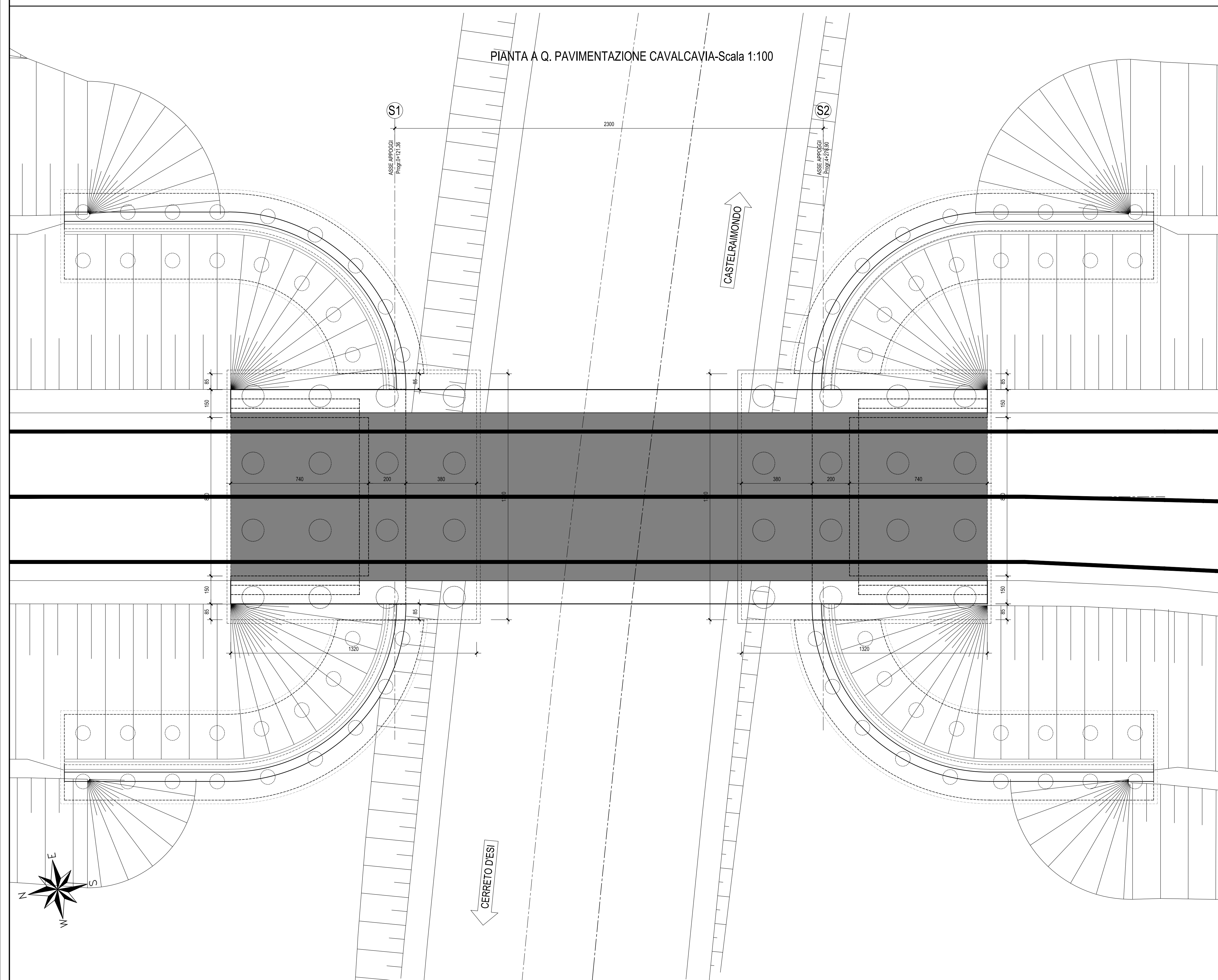
PROSPETTO-Scala 1:100



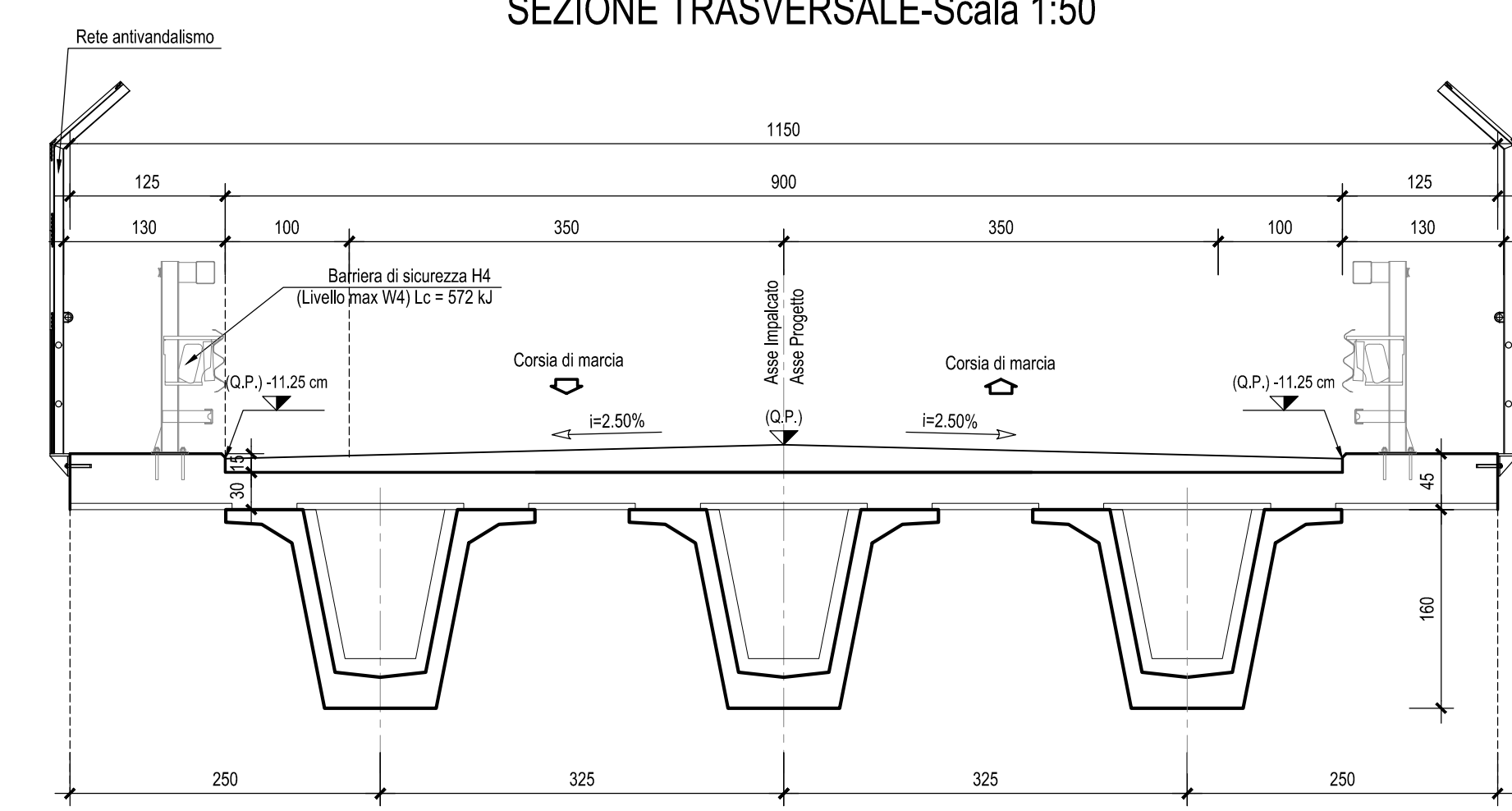
STRALCIO PLANIMETRICO-Scala 1:200



PIANTA A Q. PAVIMENTAZIONE CAVALCAVIA-Scala 1:100



SEZIONE TRASVERSALE-Scala 1:50



N.B.: PER LA TABELLA MATERIALI FARE RIFERIMENTO ALL'ELABORATO: L0703212E130M000T001



**ASSE VIARIO MARCHE-UMBRIA  
E QUADRILATERO DI PENETRAZIONE INTERNA  
MAXI LOTTO 2**

LAVORI DI COMPLETAMENTO DELLA DIRETTRICE PERUGIA ANCONA:  
SS. 318 DI "VALFABBRICA", TRATTO PIANELLO-VALFABBRICA  
SS. 76 "VAL DESINO", TRATTO FOSSATO VICO - CANCELLE ALBACINA - SERRA SAN QUIRICO  
"PEDEMONTANA DELLE MARCHE", TRATTO FABBIANO-MUCCIA-SFERCIA.

**PROGETTO ESECUTIVO**

**CONTRAENTE GENERALE:** DIRPA 2 s.c.a.r.l.  
**Il responsabile del Contratto Generale:** Ing. Federico Montanari  
**Il responsabile Integrazioni delle Prestazioni Specialistiche:** Ing. Salvatore Lieto

**PROGETTAZIONE:** Associazione Temporanea di Imprese  
Mandatario: PROGIN s.p.a. Mandatari: LOMBARDI SA, LOMBARDI-REICO, SGAI s.r.l. (INGEGNERI, INGEGNERIA S.r.l.)

**RESPONSABILE DELLA PROGETTAZIONE PER C.A.T.I.**  
Prof. Ing. Antonio Grimaldi (INGEGNERE)  
Dott. Geol. Fabrizio Pontoni (Geologo Specialista)  
COORDINATORE DELLA SICUREZZA IN FASE DI PROGETTAZIONE:  
Ing. Michele Curiale

**IL RESPONSABILE DEL PROCEDIMENTO:**  
Ing. Giulio Petrucci

**2.1.2 - PEDEMONTANA DELLE MARCHE**  
Secondo stralcio funzionale: Matelica Nord - Matelica sud/Castelraimondo nord  
**OPERE D'ARTE MINORI: CAVALCAVIA**  
Cavalcavia al Km 8+390,55  
Pianta impalpato, Prospetto e Sezione Trasversale

**SCALA:**  
1:200-1:100  
**DATA:**  
Agosto 2016

REV.	DATA	DISCUSSIONE	Redatto	Controllato	Approvato
A	Agosto 2016	Emissione per progetto esecutivo	PROGIN	M. Parrino	S. Lieto
B					A. Grimaldi
C					