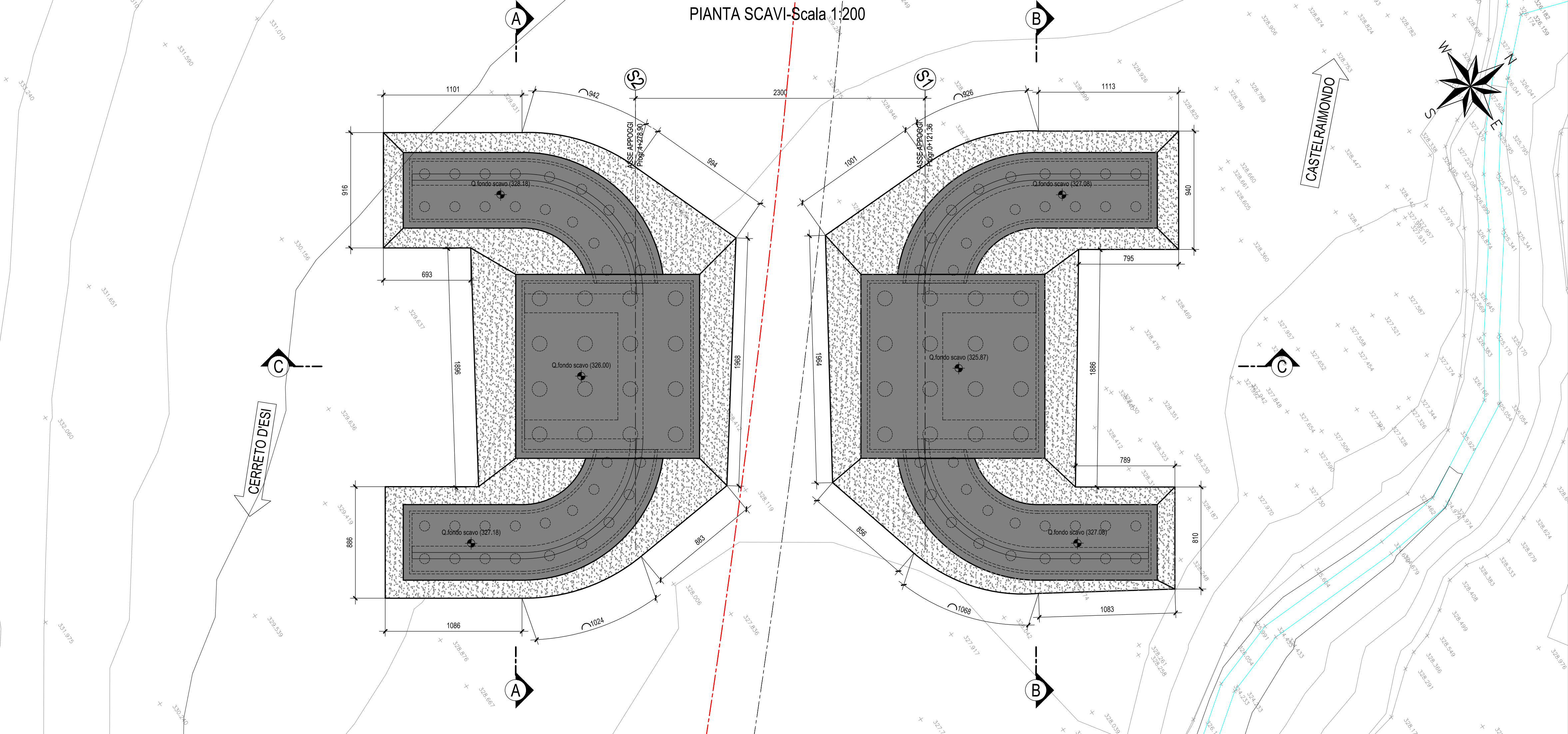
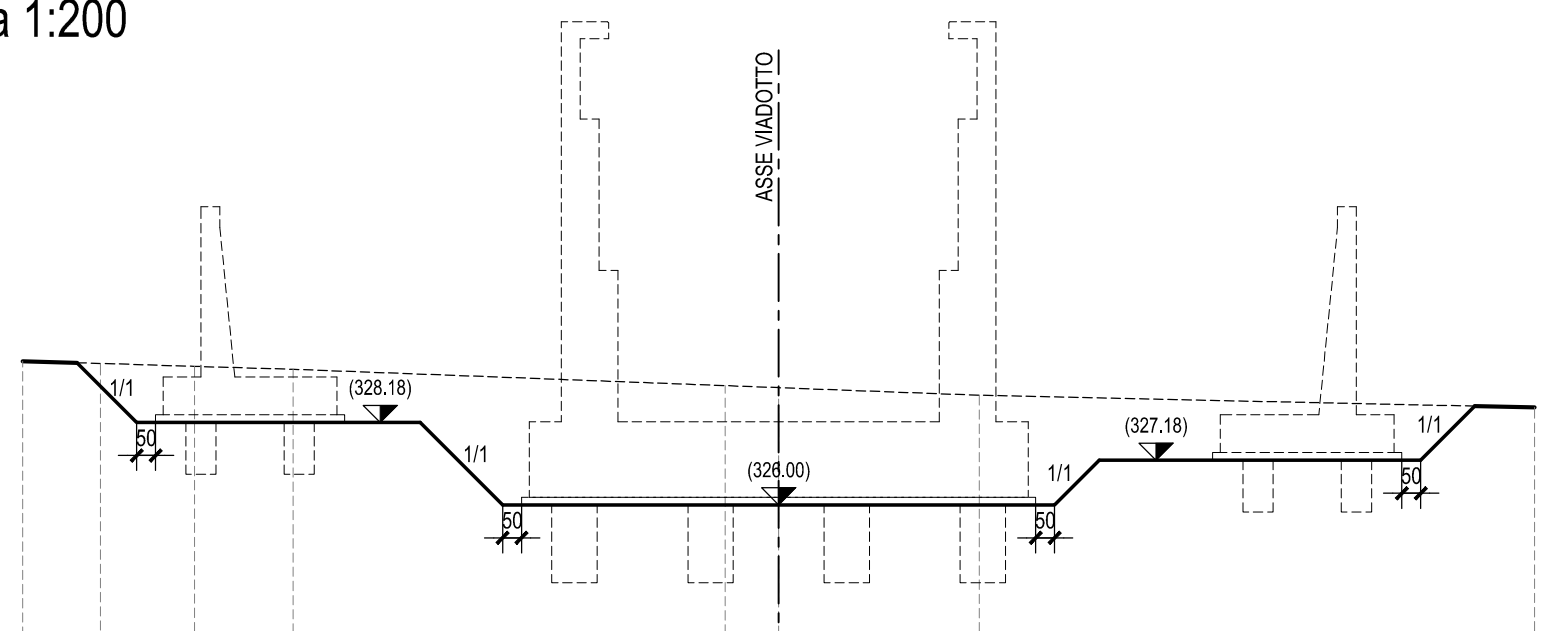


PIANTA SCAVI-Scala 1:200

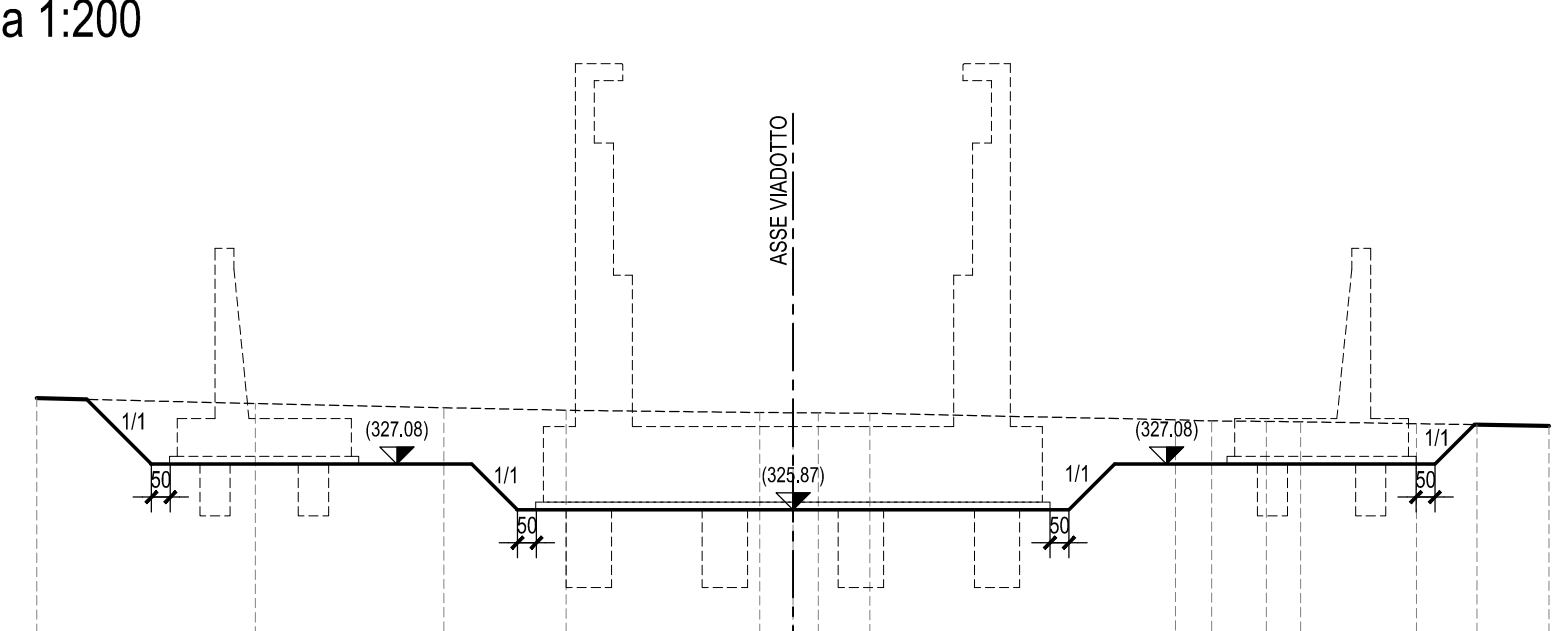


SEZIONE A-A-Scala 1:200



PICCHETTO	1	2	3	4	5	6	7	8
DISTANZE PROGRESSIVE	0	2.06	4.54	7.16	16.96	20	25.31	40
DISTANZE PARZIALI		2.06	2.48	2.61	11.42	1.42	5.31	14.69
QUOTE	329.79	329.74	329.66	329.58	329.15	329.1	328.9	328.98

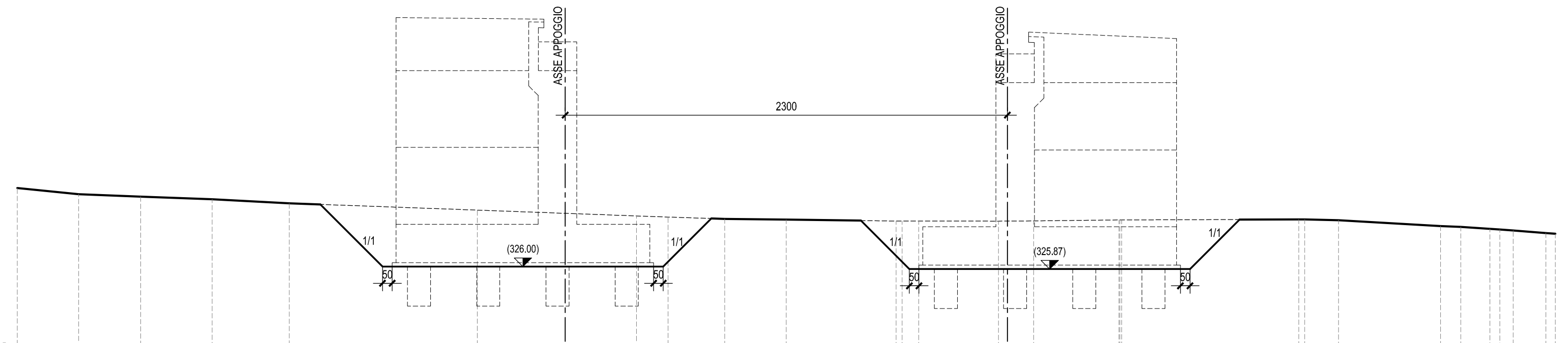
SEZIONE B-B-Scala 1:200



SEZIONE 2 SA

PICCHETTO	1	2	3	4	5	6	7	8	9	10	11	12	13	14	15
DISTANZE PROGRESSIVE	0	5.78	10.77	14	19.15	20	20.87	22.03	30.12	31.06	32.52	33.42	36.49	38.1	40
DISTANZE PARZIALI		5.78	4.99	3.23	5.13	0.87	0.87	1.36	8.08	0.96	1.44	0.91	3.07	1.6	1.9
QUOTE	328.82	328.68	328.57	328.5	328.44	328.44	328.43	328.42	328.25	328.22	328.21	328.19	328.15	328.12	328.09

SEZIONE C-C-Scala 1:200



PICCHETTO	1	2	3	4	5	6	7	8	9	10	11	12	13	14	15	16	17	18	19	20	21	22	23	24	25	26	27	28
DISTANZE PROGRESSIVE	0	3.2	6.42	10.13	14.15	23.93	32.21	33.85	36.8	40	46.62	46.89	51.04	52.86	56.66	66.96	68.73	74.03	76.09	76.6	77.11	77.61	78.11	78.61	79.11	79.61	80	
DISTANZE PARZIALI		3.2	3.22	3.71	4.02	9.77	8.28	1.64	2.95	3.2	5.71	0.27	4.15	1.83	3.8	10.3	1.77	5.31	1.05	1.53	0.51	0.5	0.5	0.5	0.5	0.5	0.5	
QUOTE	330.09	329.77	329.64	329.5	329.29	328.94	328.63	328.57	328.48	328.44	328.43	328.36	328.37	328.43	328.41	328.45	328.41	328.41	328.1	328.06	327.96	327.92	327.87	327.87	327.87	327.87	327.87	327.74



**ASSE VIARIO MARCHE-UMBRIA
E QUADRILATERO DI PENETRAZIONE INTERNA
MAXI LOTTO 2**
LAVORI DI COMPLETAMENTO DELLA DIRETTRICE PERUGIA ANCONA:
SS. 318 DI "VALFABBRICA", TRATTO PIANELLO-VALFABBRICA
SS. 76 "VAL D'ESINO", TRATTI FOSSATO VICO - CANCELLI E ALBACINA - SERRA SAN QUIRICO
"PEDEMONTANA DELLE MARCHE", TRATTO FABRIANO-MUCCIA-SFERCIA.

PROGETTO ESECUTIVO

CONTRAENTE GENERALE: DIRPA 2 s.c.a.r.l.	Il responsabile del Contraente Generale: Ing. Federico Montanari	Il responsabile Integrazioni delle Prestazioni Specialistiche: Ing. Salvatore Lieto
---	--	---

PROGETTAZIONE: Associazione Temporanea di Imprese Mandatari: PROGETTAZIONE PROGIN	Mandanti: LOMBARDI SA INGEGNERI CONSULENTI LOMBARDI-REICO INGEGNERIA S.R.L.	SGAI s.r.l. di E. Forlani & C. Studio di Ingegneria e Geologia Aperta N. 1679 "Ser. A" N. 20860 www.sgai.com
--	---	---

RESPONSABILE DELLA PROGETTAZIONE PER L'ART. 11 Prof. Ing. Antonio Grimaldi GEOLOGO Dott. Geol. Fabrizio Pontoni COORDINATORE DELLA SICUREZZA IN FASE DI PROGETTAZIONE Ing. Michele Curiale	ORDINE DEGLI INGEGNERI DELLA PROVINCIA DI CASERTA Dott. Ing. MICHELE CURIALE N. 1679 "Ser. A" N. 20860 ALBO SEZIONE A	ORDINE DEI GEOLOGI DELLE MARCHE Fabrizio PONTONI Geologo Specialista N. 176 ALBO SEZIONE A	ORDINE DEGLI INGEGNERI DELLA PROVINCIA DI CASERTA Dott. Ing. MICHELE CURIALE N. 1679 "Ser. A" N. 20860 ALBO SEZIONE A
IL RESPONSABILE DEL PROCEDIMENTO Ing. Giulio Petrizzelli			

2.1.2 - PEDEMONTANA DELLE MARCHE
Secondo stralcio funzionale: Matelica Nord - Matelica sud/Castelraimondo nord
OPERE D'ARTE MINORI: CAVALCAVIA
Cavalcavia al Km 8+390.55
Pianta scavi

Codice Unico di Progetto (CUP) F12C03000050021 (Assegnato CIPE 23-12-2015)	Opera	Tratto	Settore	CEE	HSB	Id. doc.	N. prog.	Rev.
Codice elaborato:	L0703	212	E13	OM8000	TVI	03	A	
Nome File: L0703212E17OMB000TV03A								

REV.	DATA	DESCRIZIONE	Redatto	Controllato	Approvato
A	Novembre 2016	Emissione a seguito nota ANAS CDG-0112269	PROGIN	M. Perrino	S. Lieto
B					A. Grimaldi
C					