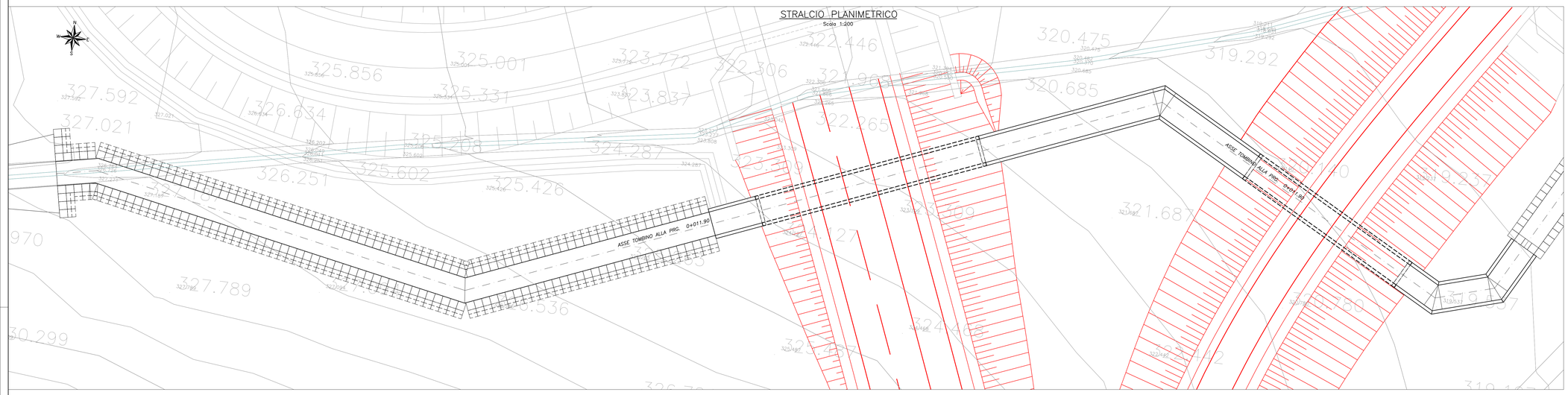

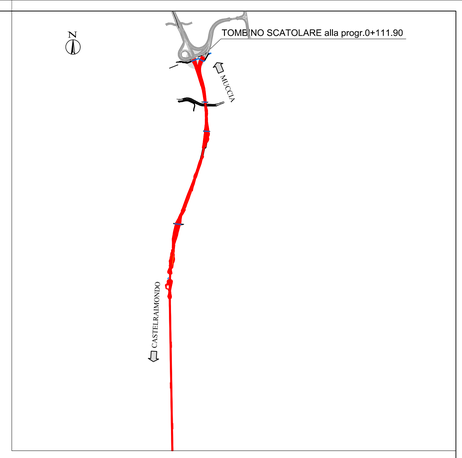

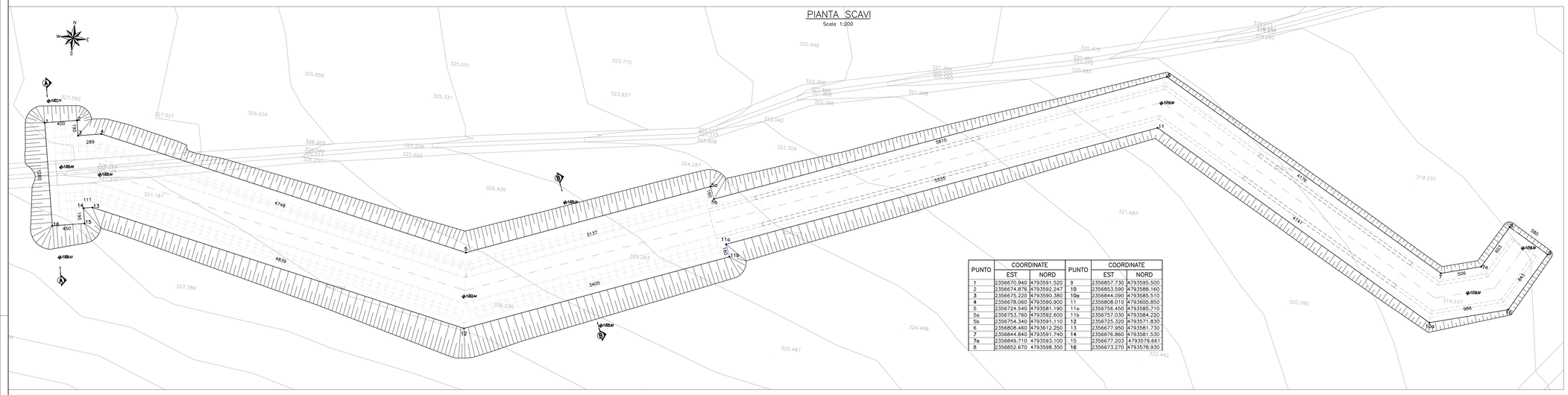

PUNTO	COORDINATE		PUNTO	COORDINATE	
	EST	NORD		EST	NORD
1	2356670.940	4793591.520	9	2356857.730	4793585.500
2	2356674.876	4793592.247	10	2356853.590	4793588.160
3	2356675.220	4793590.380	10a	2356844.090	4793585.510
4	2356678.060	4793590.900	11	2356808.010	4793605.850
5	2356724.540	4793581.190	11a	2356756.450	4793585.710
5a	2356753.760	4793592.600	11b	2356757.030	4793584.220
5b	2356754.340	4793591.110	12	2356725.320	4793571.830
6	2356808.460	4793612.250	13	2356677.950	4793581.730
7	2356844.840	4793591.740	14	2356676.860	4793581.530
7a	2356849.710	4793593.100	15	2356677.203	4793579.661
8	2356852.670	4793598.350	16	2356673.270	4793578.930

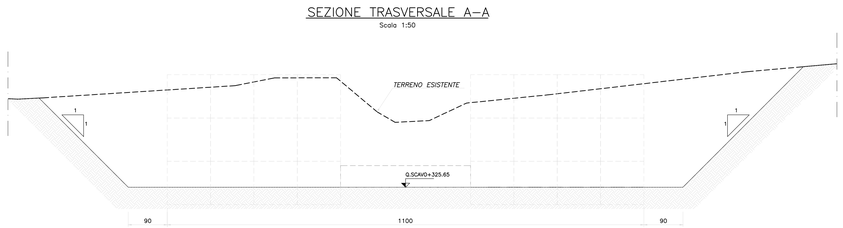

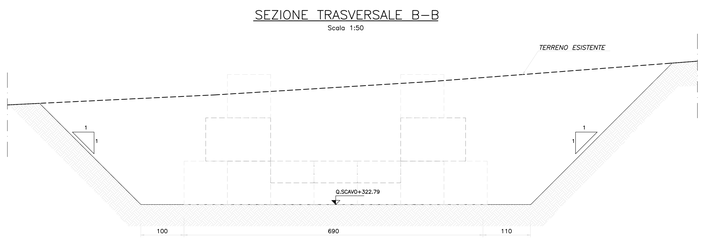

N.B.: PER LA TABELLA MATERIALI FARE RIFERIMENTO ALL'ELABORATO: L0703212E170M00000TVI01

QUADRILATERO Marche Umbria S.p.A.

ASSE VIARIO MARCHE-UMBRIA
E QUADRILATERO DI PENETRAZIONE INTERNA
MAXI LOTTO 2

LAVORI DI COMPLETAMENTO DELLA DIREITTRICE PERUGIA ANCONA:
SS. 318 DI "VALFABBRICA", TRATTO PIANELLO -VALFABBRICA
SS. 76 "VAL DESINO", TRATTI FOSSATO VICO - CANCELLI E ALBACINA - SERRA SAN QUIRICO
"PEDEMONTANA DELLE MARCHE", TRATTO FABRIANO-MUCCIA-SFERCIA.

PROGETTO ESECUTIVO

CONTRAENTE GENERALE:
DIRPA 2 s.c.a r.l.

Il responsabile del Contraente Generale:
Ing. Federico Montanari

Il responsabile Integrazioni delle Prestazioni Specialistiche:
Ing. Salvatore Lieto

PROGETTAZIONE: *Associazione Temporanea di Imprese*

Mandataria: PROGETTAZIONE INTEGRATA PROGIN S.p.A.

Mandanti: LOMBARDI SA INGEGNERI CONSULENTI; LOMBARDI-REICO INGEGNERIA S.r.l.; SGAI s.r.l. di E.Forlani & C. Studio di Ingegneria e Geologia Applicata www.sgai.com

RESPONSABILE DELLA PROGETTAZIONE PER L'A.T.I.
Prof. Ing. Antonio Grimaldi
GEOLOGO
Dott. Geol. Fabrizio Pontoni
COORDINATORE DELLA SICUREZZA IN FASE DI PROGETTAZIONE
Ing. Michele Curiale

ORDINE INGEGNERI ROMA N. 20890 — ORDINE DEI GEOLOGI DELLE MARCHE Fabrizio PONTONI Geologo Specializzato N. 176 ALBO SEZIONE A — Dott. Ing. MICHELE CURIALE N. 6570 Sez. A° Settore Civile e Ambientale Settore Industriale Settore Informazione — CHIETI

IL RESPONSABILE DEL PROCEDIMENTO
Ing. Giulio Petrizzelli

2.1.2 - PEDEMONTANA DELLE MARCHE
Secondo stralcio funzionale: Matelica Nord - Matelica sud/Castelraimondo nord

ASSE PRINCIPALE
TOMBINO J X 2 ALLA PRG. 0+011.90
STRALCIO PLANIMETRICO, PIANTA SCAVI E SEZIONE TRASVERSALE

SCALA: *1:200 - 1:50*
DATA: *Maggio 2017*

Codice Unico di Progetto (CUP) **F12C03000050021** (Assegnato CIPE 23-12-2015)

Codice elaborato:

Opera	Tratto	Sezione	CIE	WBS	Id. doc.	N. prog.	Rev.
L 0 7 0 3	2 1 2	E	1 7	0 1 0 1 0 0	T V I	0 1	B

Nome File: L0703212E170M00001VI01_B

REV.	DATA	DESCRIZIONE	Redatto		Controllato	Approvato
A	Novembre 2016	Emissione a seguito osservazioni ANAS	Progin	Q. Silveseri	S.Lieto	A.Grimaldi
B	Maggio 2017	Emissione a seguito validazione RINA	PROGIN	A. Cozzolino	S. Lieto	A. Grimaldi
C						