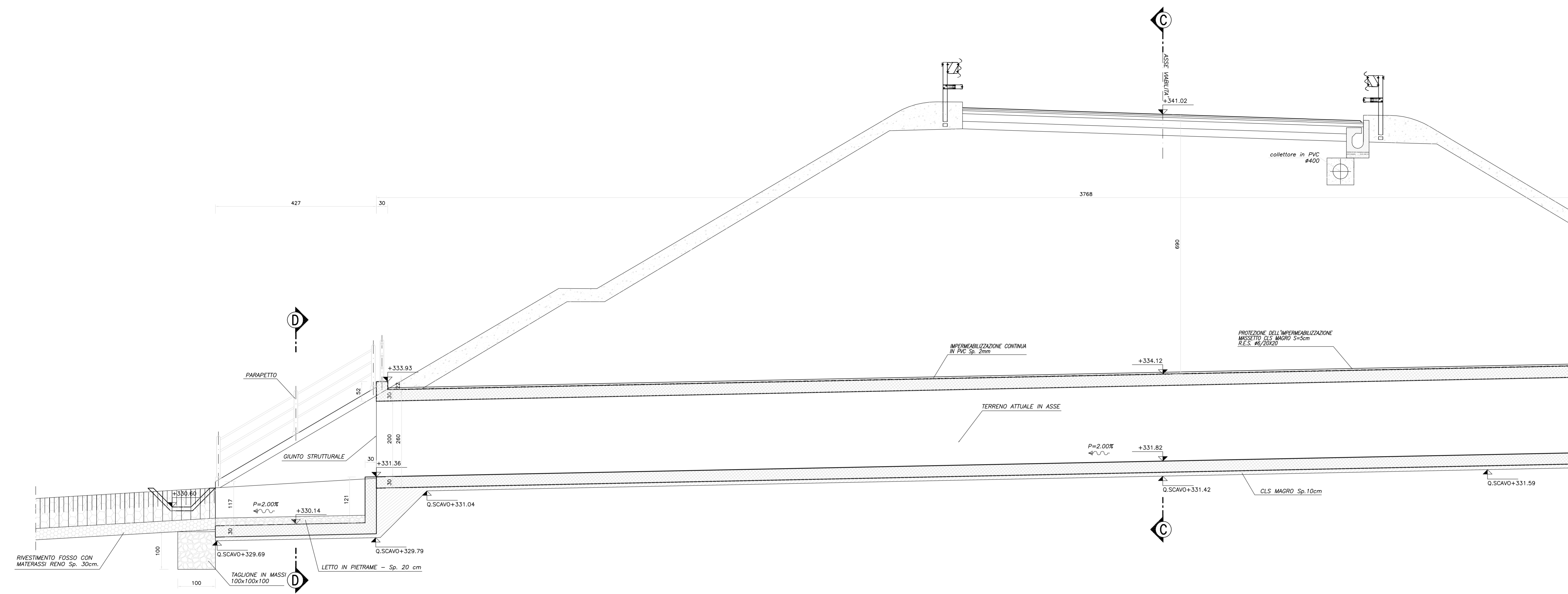
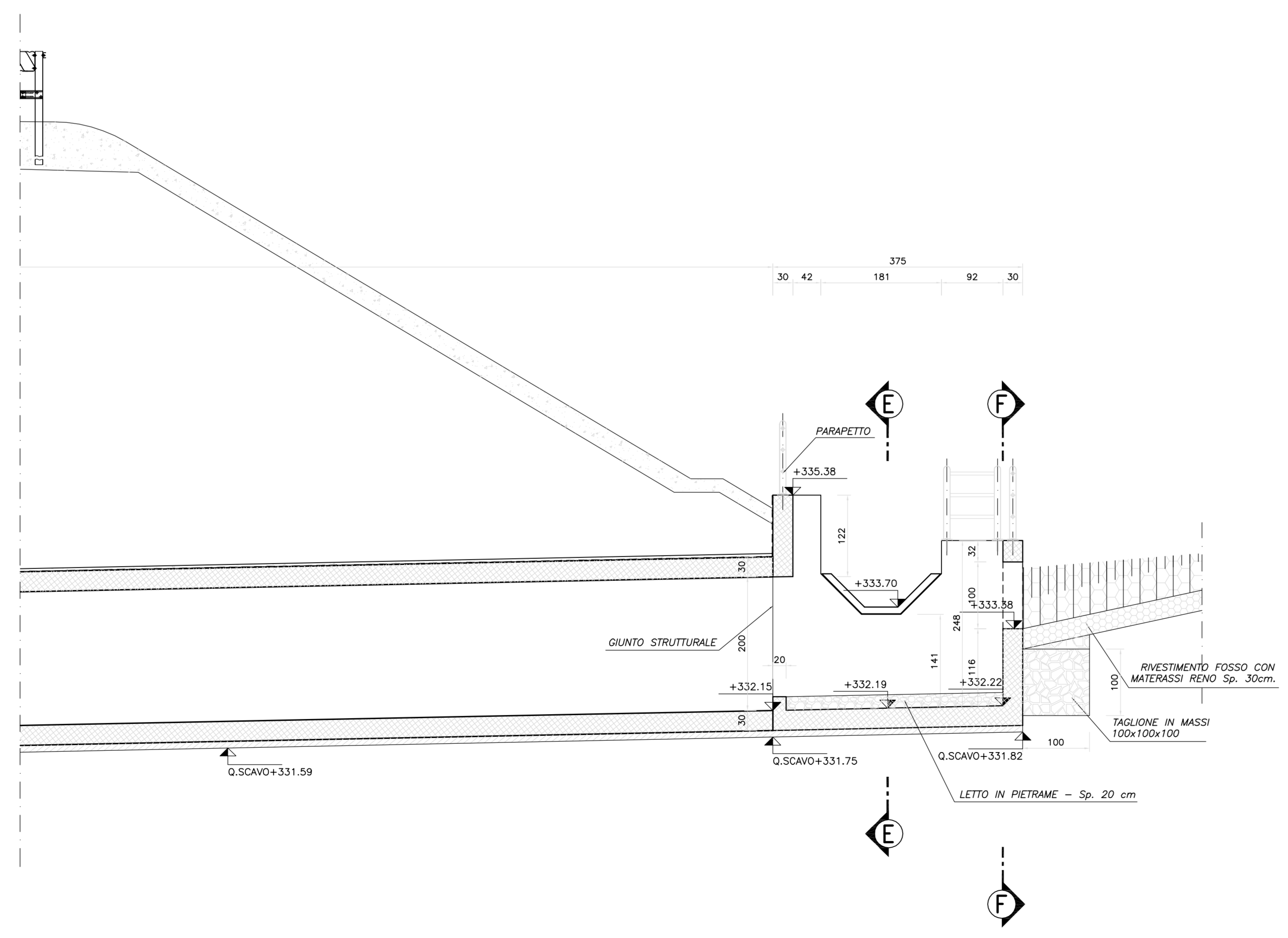


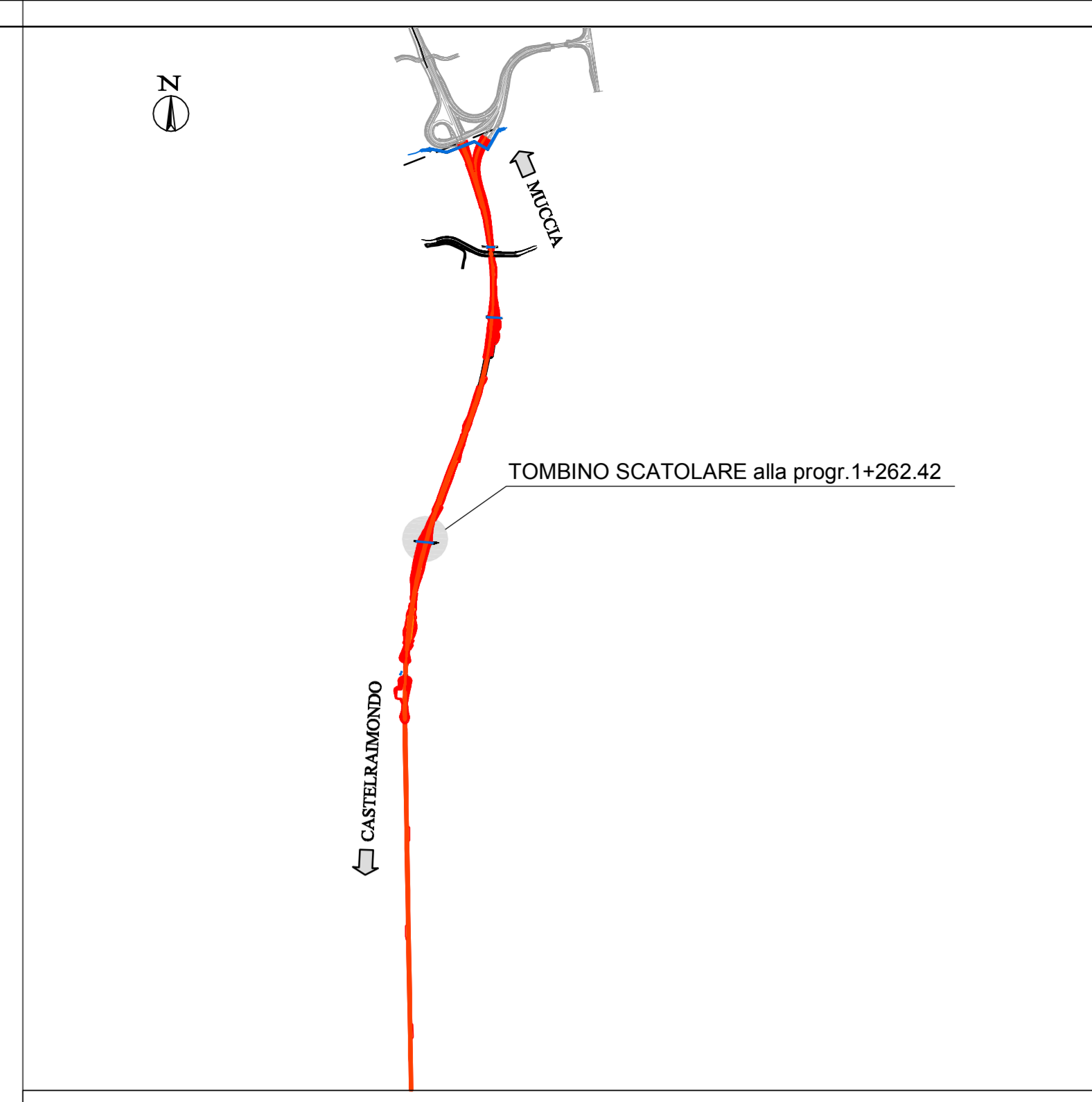
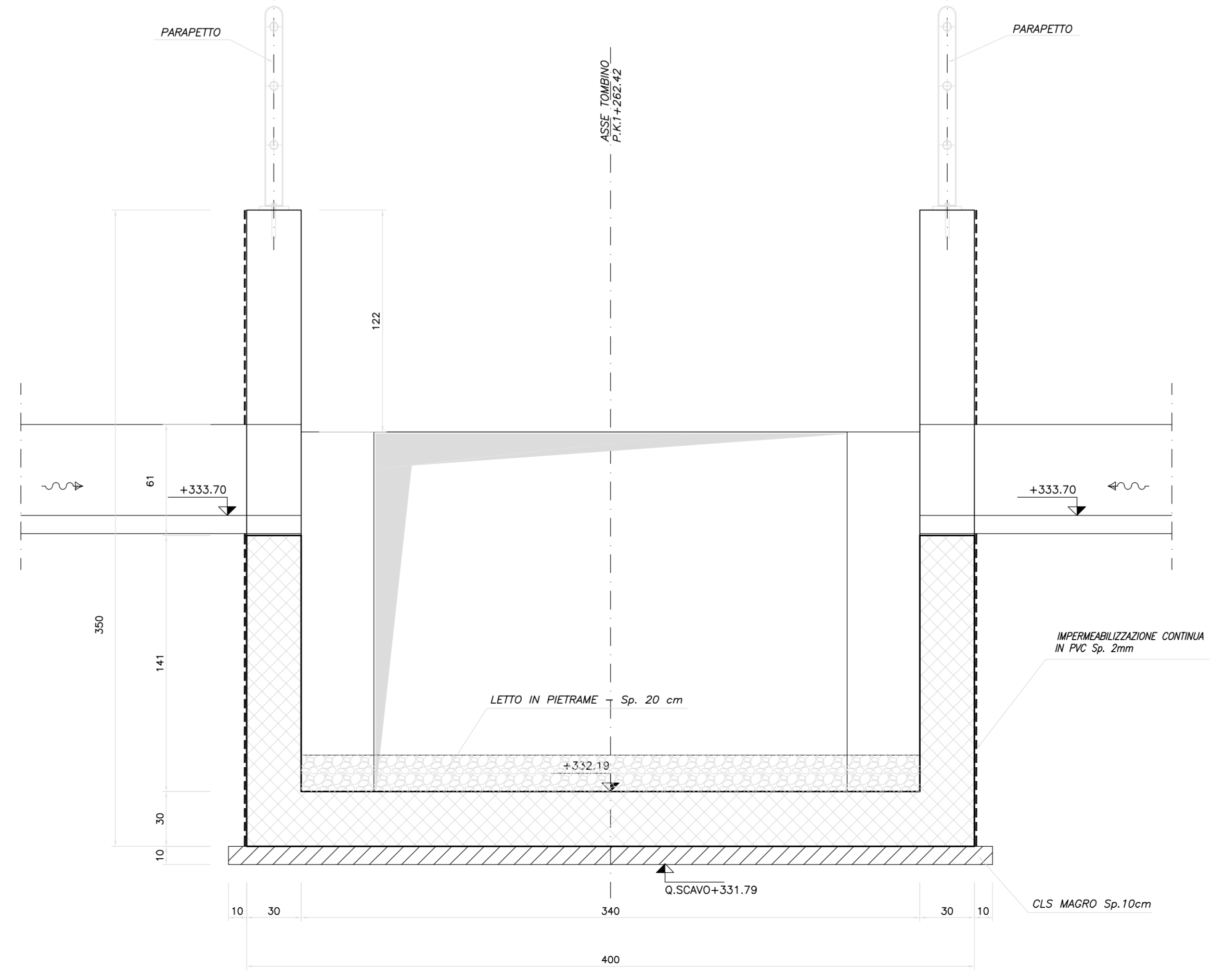
SEZIONE LONGITUDINALE A-A  
Scala 1:50



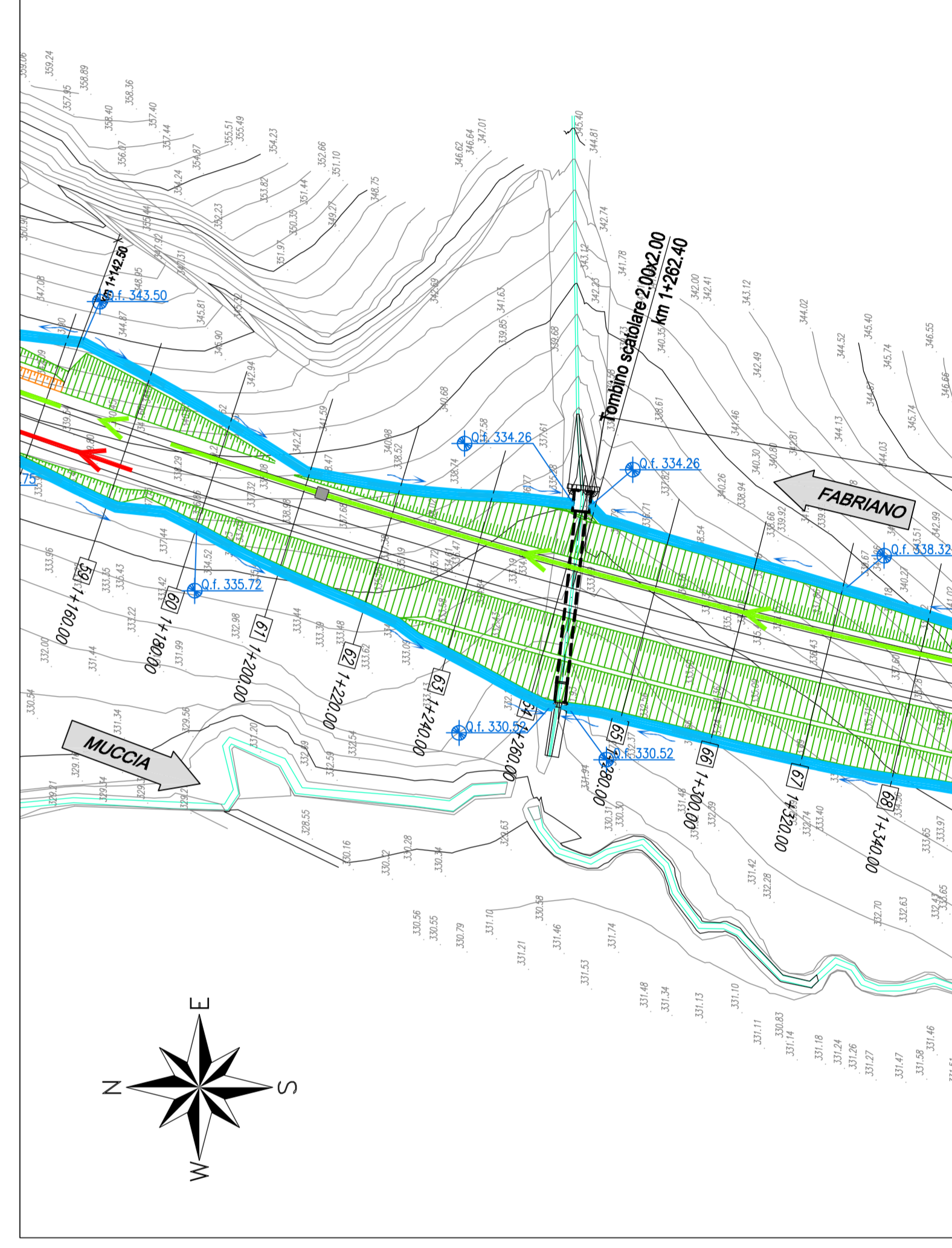
SEZIONE LONGITUDINALE A-A  
Scala 1:50



SEZIONE TRASVERSALE E-E  
Scala 1:20



STRALCIO PLANIMETRICO - Scala 1:1000



N.B: PER LA TABELLA MATERIALI FARE RIFERIMENTO ALL'ELABORATO: L0703211E01000000RELO6A

**QUADRILATERO**  
Marche Umbria S.p.A.

**ASSE VIARIO MARCHE-UMBRIA  
E QUADRILATERO DI PENETRAZIONE INTERNA  
MAXI LOTTO 2**

LAVORI DI COMPLETAMENTO DELLA DIRETTRICE PERUGIA ANCONA:  
SS 318 DI "VALFABRICA", TRATTO PIANELLO-VALFABRICA  
SS 76 "VAL PESINO", TRATTO FOSSATO VICO - CANCELLI E ALBACINA - SERRA SAN QUIRICO  
"PEDEMONTANA DELLE MARCHE", TRATTO FABRIANO-MUCCIA-SFERCIA.

**PROGETTO ESECUTIVO**

**CONTRAENTE GENERALE:** **DIRPA 2 S.C.a.r.l.**  
Il responsabile del Contratto Generale: Ing. Federico Montanari

**Il responsabile Integrazioni delle Proiezioni Specialistiche:** Ing. Salvatore Lieto

**PROGETTAZIONE:** Associazione Temporanea di Imprese  
Mandatari: **PROGIN**, **LOMBARDI SA**, **LOMBARDI-REICO**, **SGAI S.r.l.**, **SGAI S.r.l. di E. Karlini & C.**

RESPONSABILE DELLA PROGETTAZIONE:  
PER C.A.T.I.  
Prof. Ing. Antonio Grimaldi  
Geologo  
Dott. Geol. Fabrizio Pontoni  
Geologo Specialista  
N. 119  
COORDINATORE DELLA SICUREZZA IN FASI DI PROGETTAZIONE:  
Ing. Michele Curiale

IL RESPONSABILE DEL PROCEDIMENTO:  
Ing. Giulio Petrezelli

**2.1.2 - PEDEMONTANA DELLE MARCHE**  
Secondo stralcio funzionale: Matelica Nord - Matelica sud/Castelraimondo nord

ASSE PRINCIPALE  
TOMBINO 2.1.2 ALLA PRG. 1+262.42  
CARPENTERIA Tav. 29

SCALA: **VARIE**  
DATA: **Agosto 2016**

Codice Unico di Progetto (CUP): **F12C0300050021** (Assegnato CUP: 21-12-2015)

Codice elaborato: **L0703211E01000000RELO6A**

REV.	DATA	DESCRIZIONE	Redatto	Disegnato	Controllato	Approvato
A	Agosto 2016	Emissione esecutiva	Progin	O. Silvestri	S. Lieto	A. Grimaldi
B	Novembre 2016	Emissione a seguito osservazioni ANAS	Progin	G. Allegretti	S. Lieto	A. Grimaldi
C						