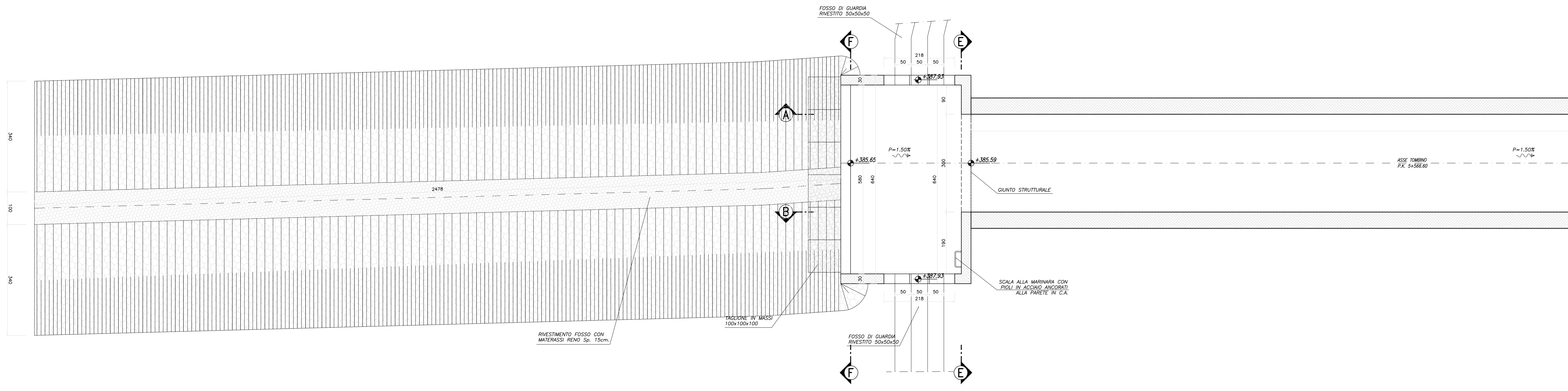


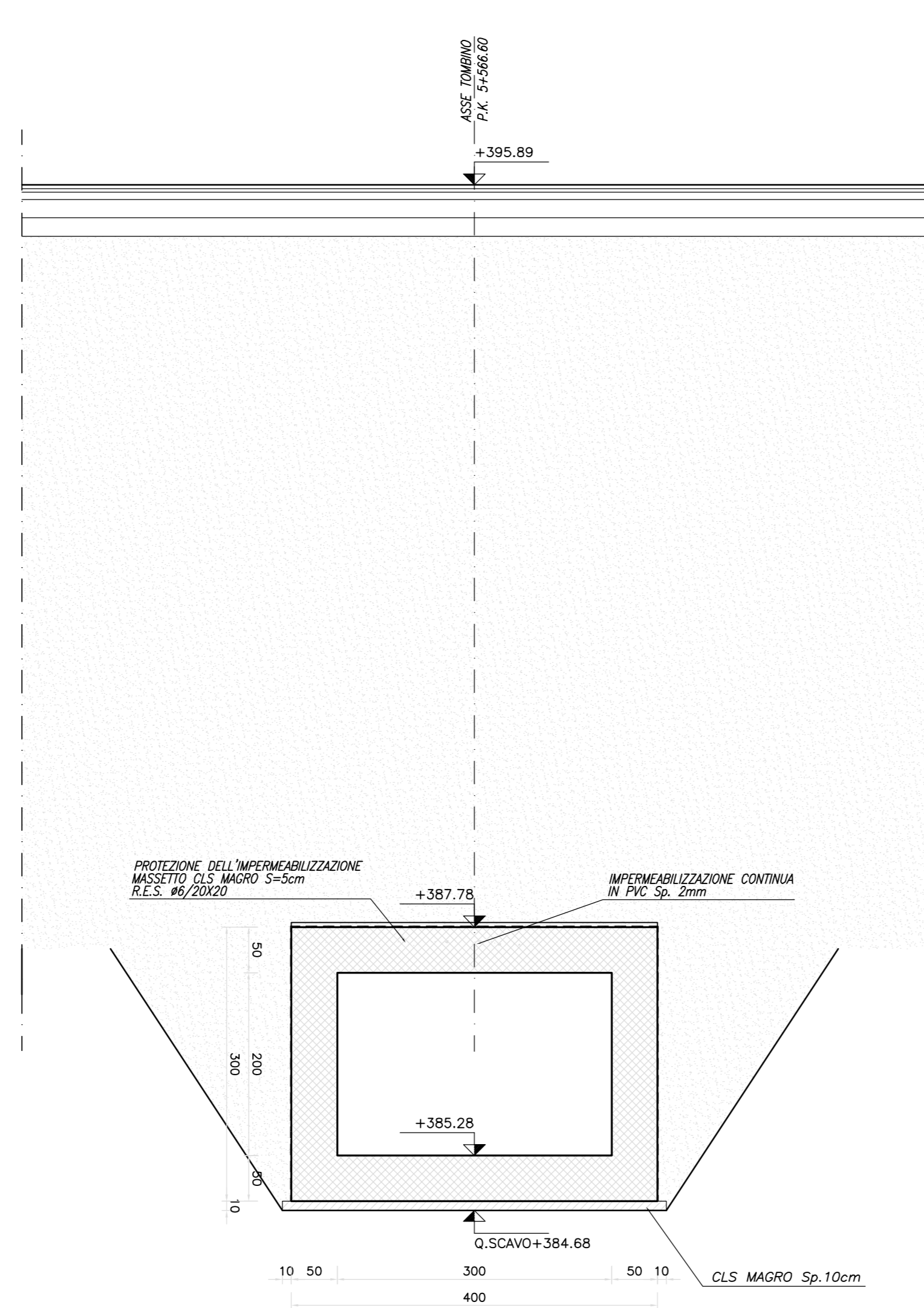
PIANTA TOMBINO  
Scala 1:50



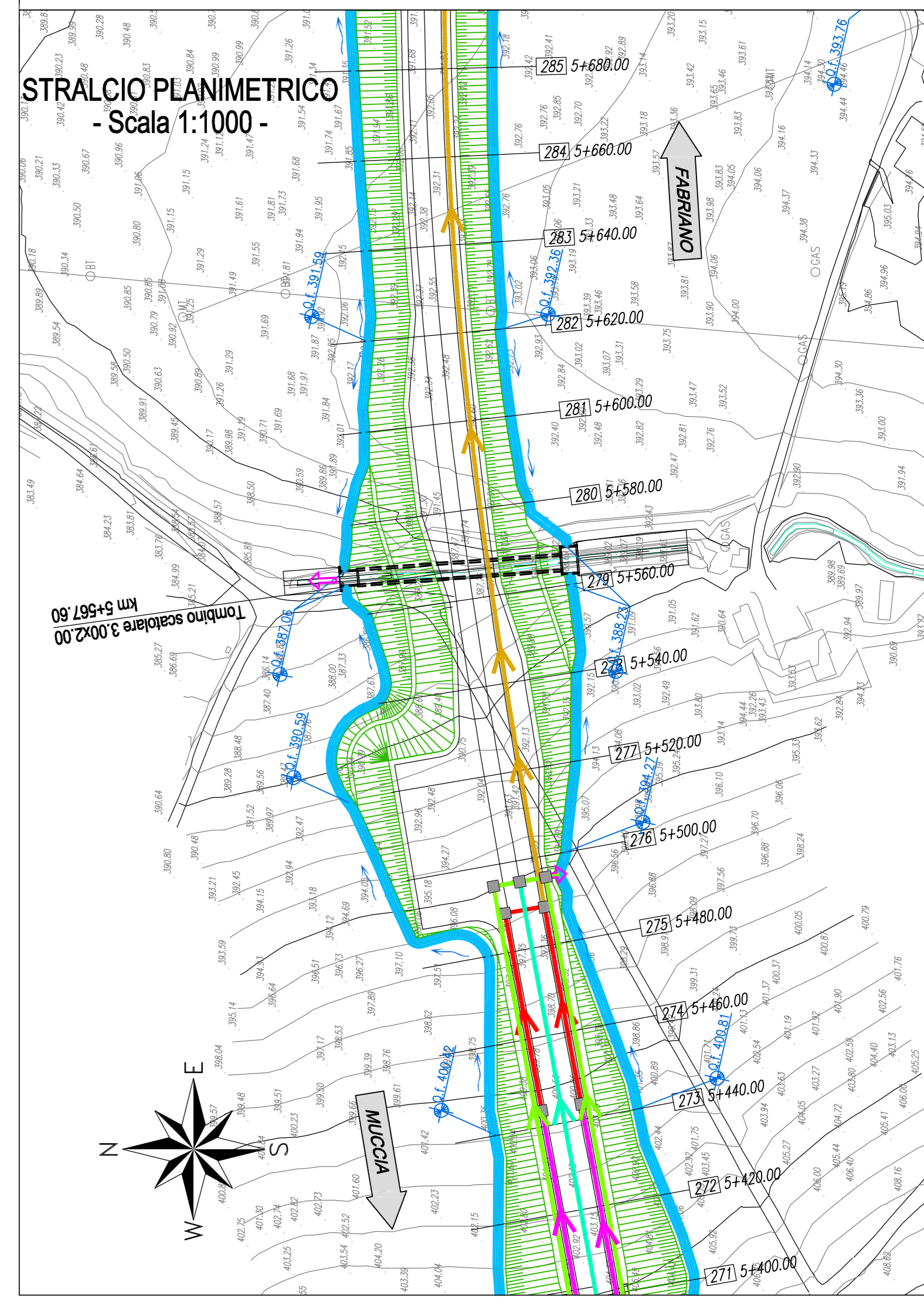
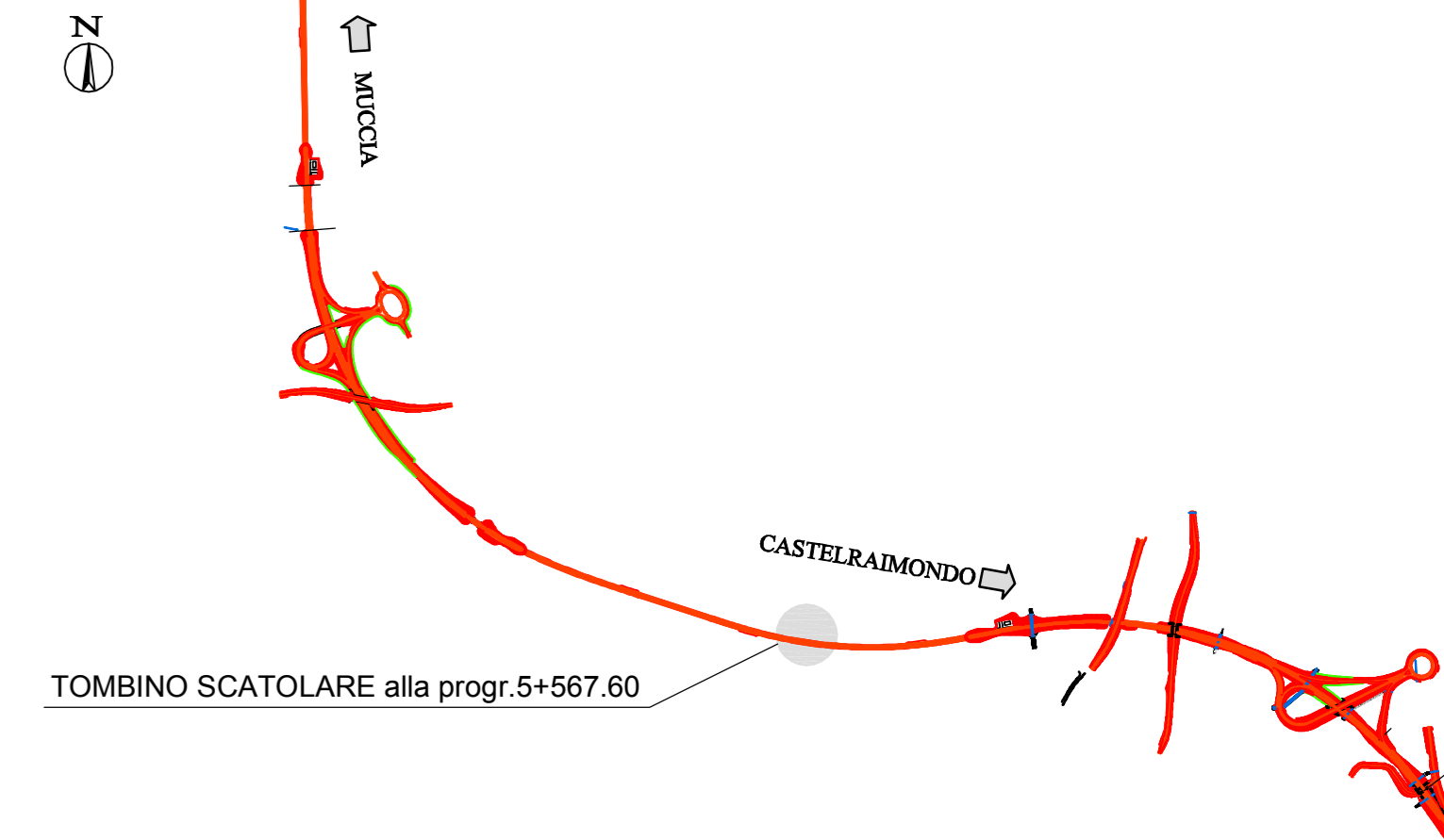
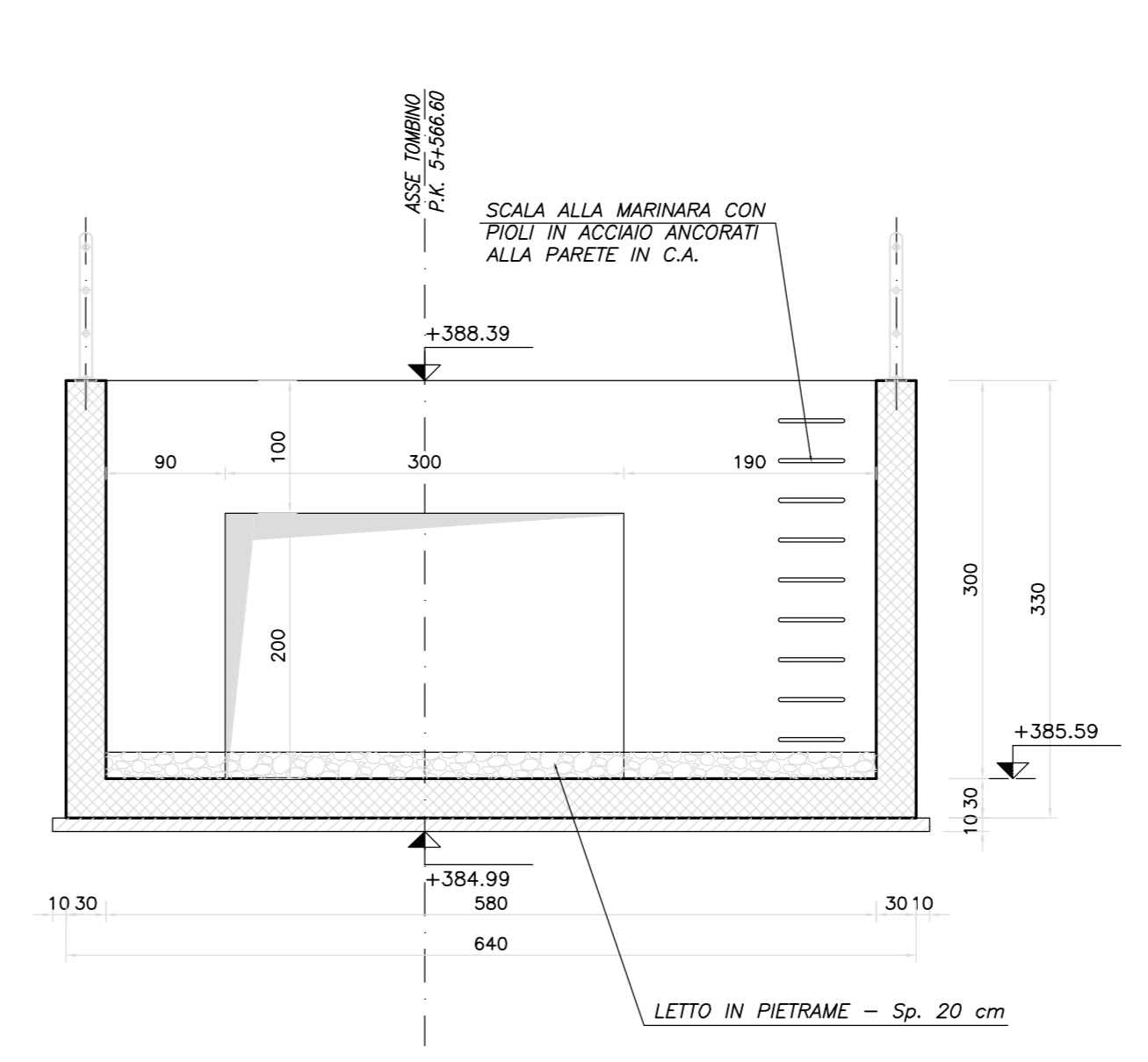
PIANTA TOMBINO  
Scala 1:50



SEZIONE TRASVERSALE C-C  
Scala 1:50



SEZIONE TRASVERSALE E-E  
Scala 1:50



N.B.: PER LA TABELLA MATERIALI FARE RIFERIMENTO ALL'ELABORATO: L0703211E0100000RELO6A

**QUADRILATERO**  
Marche Umbria S.p.A.

**ASSE VIARIO MARCHE-UMBRIA  
E QUADRILATERO DI PENETRAZIONE INTERNA  
MAXI LOTTO 2**

LAVORI DI COMPLETAMENTO DELLA DIRETTRICE PERUGIA ANCONA:  
SS 318 DI "VALFABBRICA", TRATTO PIANELLO - VALFABBRICA  
SS 76 "VAL PESINO", TRATTO FOSSATO VICO - CANCELLI E ALBACINA - SERRA SAN QUIRICO  
"PEDEMONTANA DELLE MARCHE", TRATTO FABRIANO-MUCCIA-SFERCIA.

**PROGETTO ESECUTIVO**

**CONTRAENTE GENERALE:** DIRPA 2 S.c.a.r.l.  
**Il responsabile del Contraente Generale:** Ing. Federico Montanari  
**Il responsabile Integratori delle Proiezioni Specialistiche:** Ing. Salvatore Lieto

**PROGETTAZIONE:** Associazione Temporanea di Ingegneri  
Mandatari: **PROGIN**, **LOMBARDI SA**, **LOMBARDI-REICO**, **INGEGNERI ASSOCIATI**, **INGEGNERIA S.R.L.**, **SGAI s.r.l.**, **GI. E. Ferriani & C.**

**RESPONSABILE DELLA PROGETTAZIONE:** Prof. Ing. Antonio Gimaldi  
**COORDINATORE DELLA SICUREZZA IN FASE DI PROGETTAZIONE:** Dott. Geol. Fabrizio Pontoni  
**IL RESPONSABILE DEL PROCEDIMENTO:** Ing. Giulio Petizzelli

**2.1.2 - PEDEMONTANA DELLE MARCHE**  
Secondo stralcio funzionale: Matelica Nord - Matelica sud/Castelraimondo nord  
**SCALA:** 1:50  
**DATA:** Agosto 2016

ASSE PRINCIPALE TOMBINO 3.2 ALLA PRG. 5+567.60 CARPENTERIA Tav. 1/3

Codice Unico di Progetto (CUP): F12C03000050021 (Assegnato CUP: 21-12-2015)

Codice elaborato: [0][7][0][3][2][1][2][E][7][0][1][0][5][0][0][C][R][P][0][1][B]

REV.	DATA	DESCRIZIONE	Redatto	Verificato	Consigliato	Approvato
A	Agosto 2016	Emissione esecutiva	Progin	O. Silvestri	S. Lieto	A. Gimaldi
B	Novembre 2016	Emissione a seguito osservazioni ANAS	Progin	R. Aligretti	S. Lieto	A. Gimaldi
C						