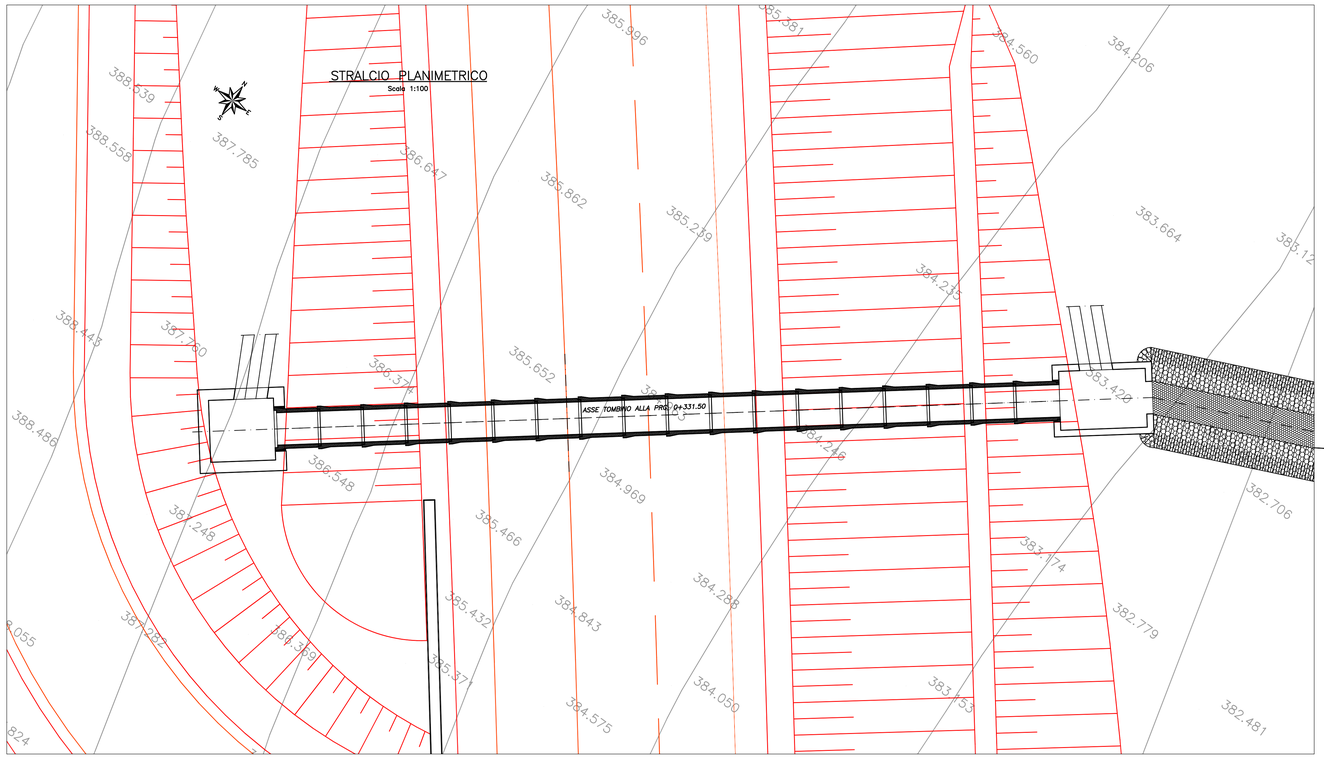

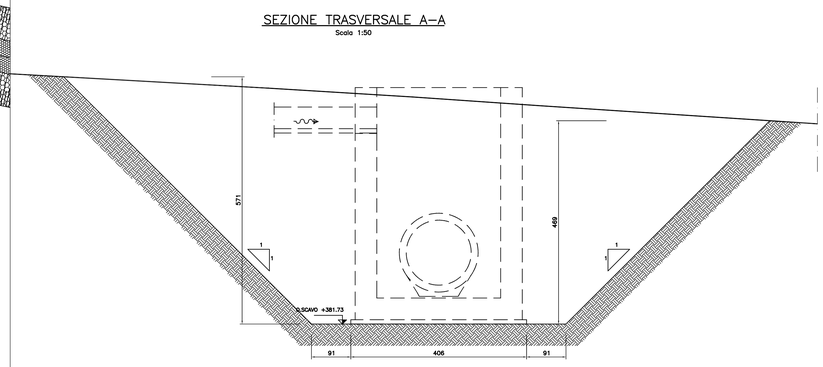

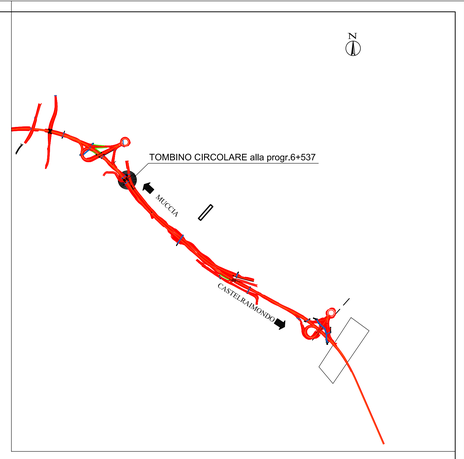

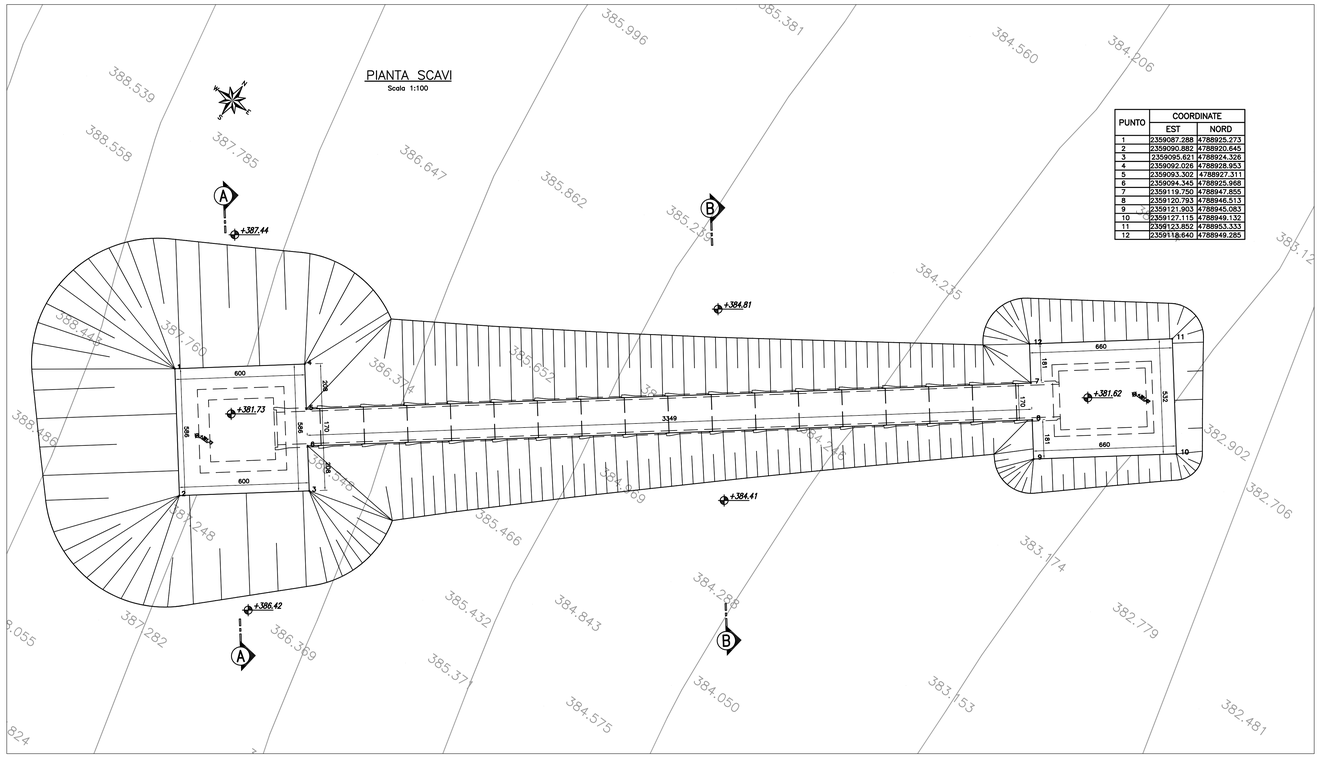

PUNTO	COORDINATE	
	EST	NORD
1	2359087.288	4788925.273
2	2359090.882	4788920.645
3	2359095.621	4788924.326
4	2359092.028	4788928.953
5	2359093.302	4788927.311
6	2359094.345	4788925.968
7	2359119.750	4788947.855
8	2359120.793	4788946.513
9	2359121.903	4788945.083
10	2359127.115	4788949.132
11	2359123.852	4788953.333
12	2359118.640	4788949.285

SEZIONE TRASVERSALE B–B
Scala 1:50

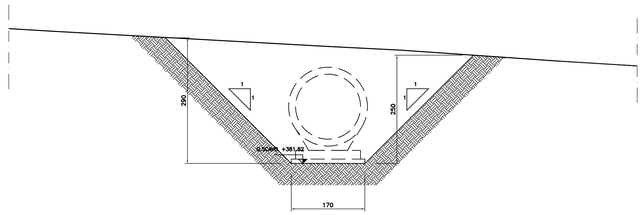

N.B.: PER LA TABELLA MATERIALI FARE RIFERIMENTO ALL'ELABORATO: L0703212E170M0000TVI01

QUADRILATERO Marche Umbria S.p.A.

ASSE VIARIO MARCHE-UMBRIA
E QUADRILATERO DI PENETRAZIONE INTERNA
MAXI LOTTO 2

LAVORI DI COMPLETAMENTO DELLA DIREITTRICE PERUGIA ANCONA:
SS. 318 DI "VALFABBRICA", TRATTO PIANELLO -VALFABBRICA
SS. 76 "VAL DIESINO", TRATTI FOSSATO VICO - CANCELLI E ALBACINA - SERRA SAN QUIRICO
"PEDEMONTANA DELLE MARCHE", TRATTO FABRIANO-MUCCIA-SFERCIA.

PROGETTO ESECUTIVO

CONTRAENTE GENERALE:
DIRPA 2 s.c.a r.l.

Il responsabile del Contraente Generale:
Ing. Federico Montanari

Il responsabile Integrazioni delle Prestazioni Specialistiche:
Ing. Salvatore Lieto

PROGETTAZIONE: Associazione Temporanea di Imprese
Mandataria: PROGETTAZIONE INTEGRATA PROGIN S.p.A.
Mandanti: LOMBARDI SA INGEGNERI CONSULENTI; LOMBARDI-REICO INGEGNERIA S.r.l.; SGAI s.r.l. di E.Forlani & C. Studio di Ingegneria e Geologia Applicata
www.sgai.com

RESPONSABILE DELLA PROGETTAZIONE PER LA T.I.
Prof. Ing. Antonio Grimaldi
GEOLOGO
Dott. Geol. Fabrizio Pontoni
COORDINATORE DELLA SICUREZZA IN FASE DI PROGETTAZIONE
Ing. Michele Curiale

Dott. Ing. ANTONIO GRIMALDI – ORDINE INGEGNERI ROMA N. 20860
ORDINE DEI GEOLOGI DELLE MARCHE – Fabrizio PONTONI Geologo iSpecialista N. 158 – ALBO SEZIONE A
ORDINE DEGLI INGEGNERI DELLA PROVINCIA DI CHIETI – Dott. Ing. MICHELE CURIALE N. 1629 "Sez. A" Ingegneria Civile Ambientale Industriale Dell'Informazione

IL RESPONSABILE DEL PROCEDIMENTO
Ing. Giulio Petrizzelli

2.1.2 - PEDEMONTANA DELLE MARCHE
Secondo stralcio funzionale: Matelica Nord - Matelica sud/Castelraimondo nord

ASSE PRINCIPALE
TOMBINO DN 1500 ALLA PRG. 6+537.00
STRALCIO PLANIMETRICO, PIANTA SCAVI E SEZIONE TRASVERSALE

SCALA: *1:100 - 1:50*
DATA: *Novembre 2016*

Codice Unico di Progetto (CUP) **F12C03000050021** (Assegnato CIPE 23-12-2015)

Codice elaborato: Opera L0703 – Tratto 2I2 – Settore E – CIE I7 – WBS 0I1I0000 – Id. doc. TVI – N. prog. 01 – Rev. A
Nome File: L0703212E170M0000TVI01_A

REV.	DATA	DESCRIZIONE	Redatto		Controllato	Approvato
A	Novembre 2016	Emissione a seguito osservazioni ANAS	Progin	Q. Silvestri	S.Lieto	A Grimaldi
B						
C						