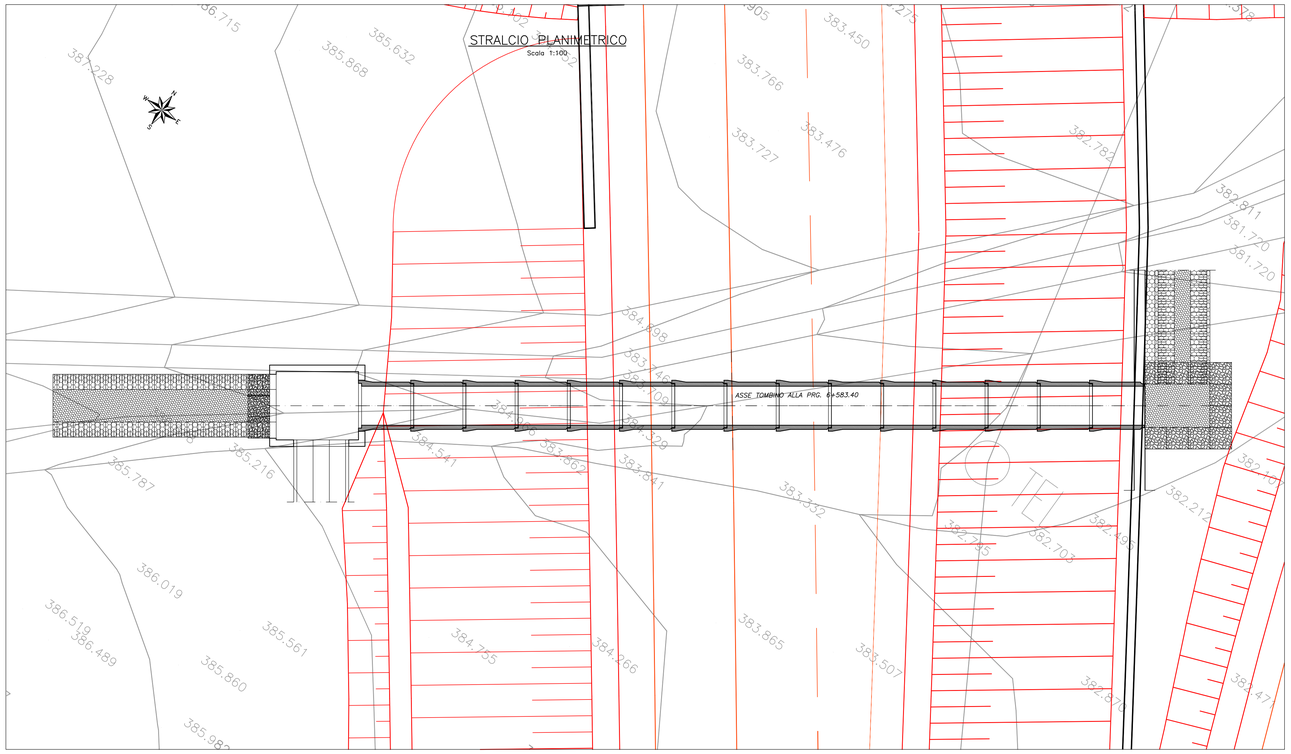

STRALCIO PLANIMETRICO
Scala 1:100

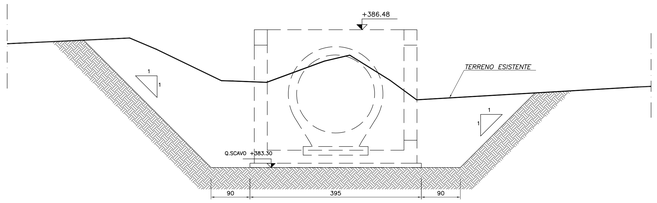

SEZIONE TRASVERSALE A–A
Scala 1:50

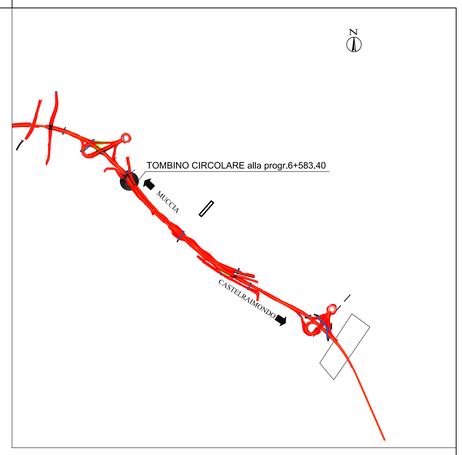

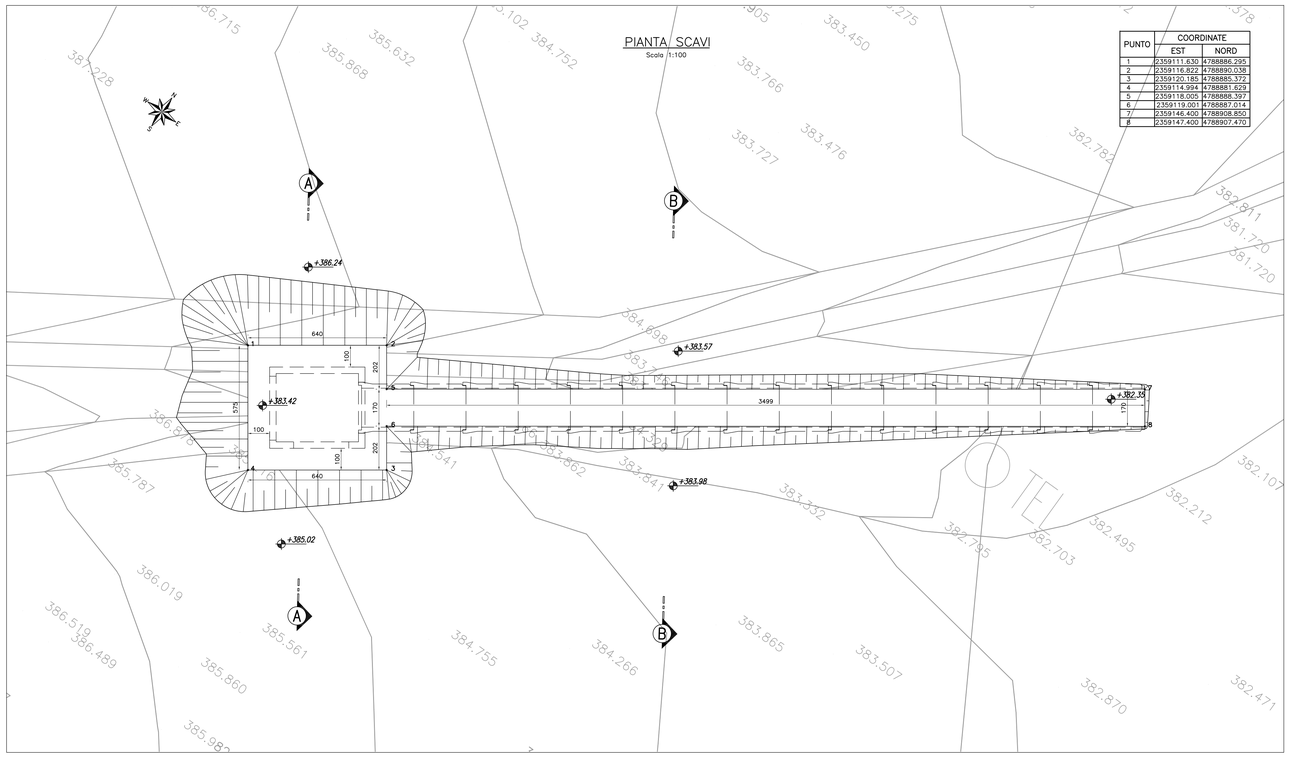

PIANTA SCAVI
Scala 1:100

PUNTO	COORDINATE	
	EST	NORD
1	2359111.630	4788886.295
2	2359116.822	4788890.038
3	2359120.185	4788885.372
4	2359114.994	4788881.629
5	2359118.005	4788888.397
6	2359119.001	4788887.014
7	2359146.400	4788908.850
8	2359147.400	4788907.470

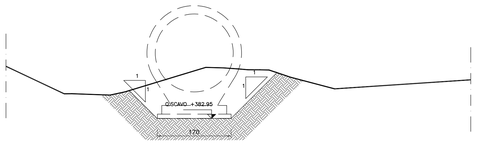

SEZIONE TRASVERSALE B–B
Scala 1:50

N.B.: PER LA TABELLA MATERIALI FARE RIFERIMENTO ALL'ELABORATO: L0703212E170M0000TVI01

QUADRILATERO Marche Umbria S.p.A.

ASSE VIARIO MARCHE-UMBRIA E QUADRILATERO DI PENETRAZIONE INTERNA MAXI LOTTO 2

LAVORI DI COMPLETAMENTO DELLA DIRETTRICE PERUGIA ANCONA:
SS. 318 DI "VALFABBRICA", TRATTO PIANELLO-VALFABBRICA
SS. 76 "VAL D'ESINO", TRATTI FOSSATO VICO - CANCELLI E ALBACINA - SERRA SAN QUIRICO
"PEDEMONTANA DELLE MARCHE", TRATTO FABRIANO-MUCCIA-SFERCIA.

PROGETTO ESECUTIVO

CONTRAENTE GENERALE:	Il responsabile del Contraente Generale:	Il responsabile Integrazioni delle Prestazioni Specialistiche:
DIRPA 2 s.c.a r.l.	Ing. Federico Montanari	Ing. Salvatore Lieto

PROGETTAZIONE: Associazione Temporanea di Imprese
Mandataria: PROGETTAMBIENTE, PROGIN S.p.A.
Mandanti: LOMBARDI SA INGEGNERI CONSULENTI; LOMBARDI-REICO INGEGNERIA S.r.l.; SGAI s.r.l. di E.Forlani & C. Società di Fotogrammetria e Geologia Applicata; www.sgai.com

RESPONSABILE DELLA PROGETTAZIONE PER L'A.T.I.
Prof. Ing. Antonio Grimaldi
GEOLOGO
Dott. Geol. Fabrizio Pontoni
COORDINATORE DELLA SICUREZZA IN FASE DI PROGETTAZIONE
Ing. Michele Curiale

Ordine degli Ingegneri della Provincia di Roma N. 20956 – Prof. Ing. Antonio Grimaldi
Ordine dei Geologi delle Marche – Fabrizio Pontoni Geologo Specialista N. 126 – Albo Sezione A
Ordine degli Ingegneri della Provincia di Caserta – Dott. Ing. Michele Curiale N. 1879 "Sez. A" – Iscritto Elenco Speciale Art. 34 D.Lgs. 163/2006 – Infrastrutture Stradali

IL RESPONSABILE DEL PROCEDIMENTO
Ing. Giulio Petrizzelli

2.1.2 - PEDEMONTANA DELLE MARCHE
Secondo stralcio funzionale: Matelica Nord - Matelica sud/Castelraimondo nord

ASSE PRINCIPALE
TOMBINO DN 1800 ALLA PRG. 6+583.40
STRALCIO PLANIMETRICO, PIANTA SCAVI E SEZIONE TRASVERSALE

SCALA: 1:100 - 1:50
DATA: Novembre 2016

Codice Unico di Progetto (CUP) **F12C03000050021** (Assegnato CIPE 23-12-2015)

Codice elaborato: L 0 7 0 3 | 2 1 2 | E | I 7 | 0 | I I 1 0 0 | T V I | 0 1 | A
Nome File: L0703212E170I1100TVI01_A

REV.	DATA	DESCRIZIONE	Redatto		Controllato	Approvato
A	Novembre 2016	Emissione a seguito osservazioni ANAS	Progin	Q. Silvestri	S.Lieto	A Grimaldi
B						
C						