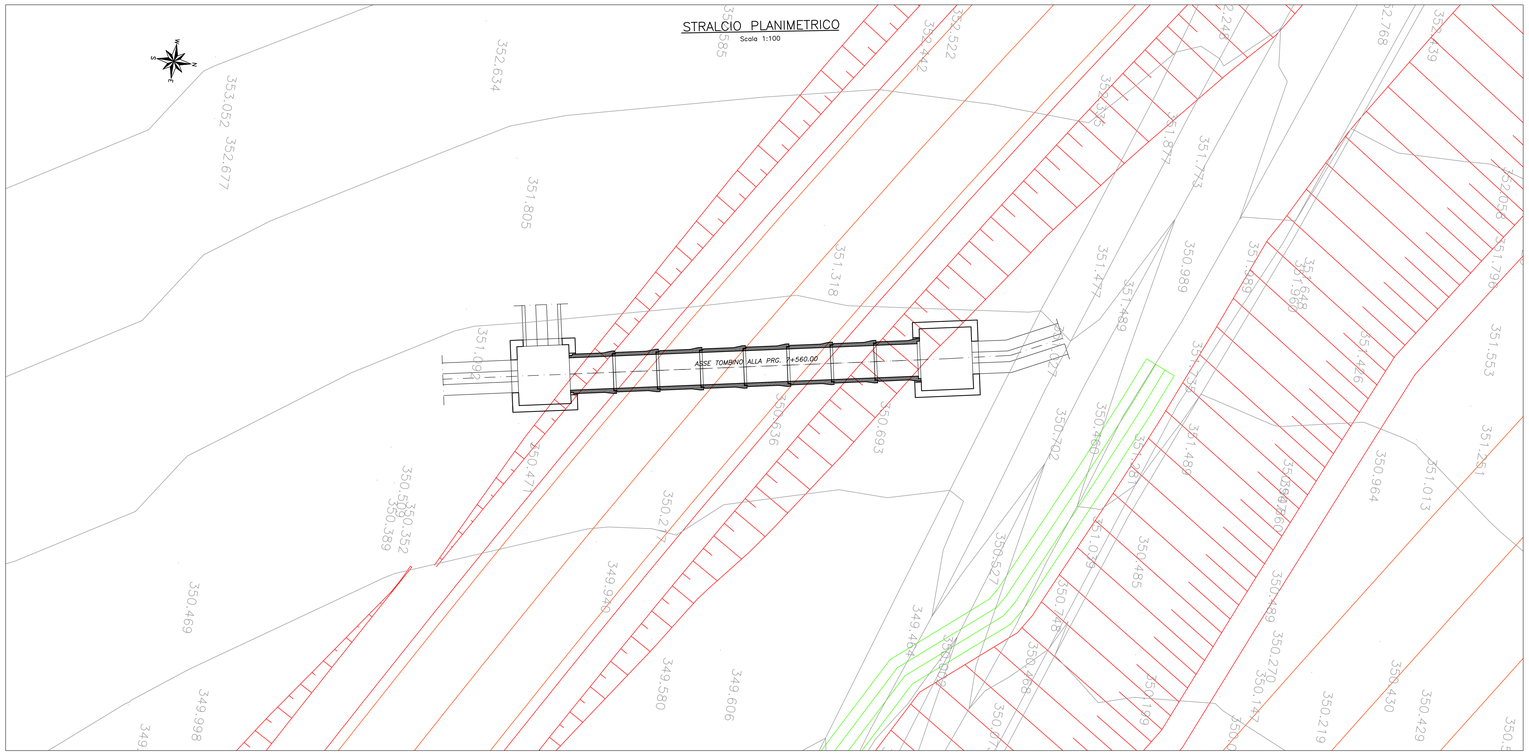

STRALCIO PLANIMETRICO
Scala 1:100

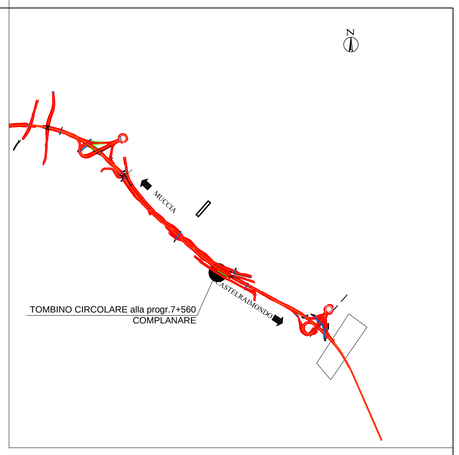

SEZIONE TRASVERSALE A–A
Scala 1:50

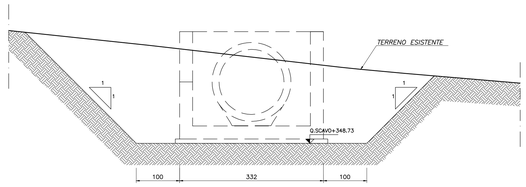

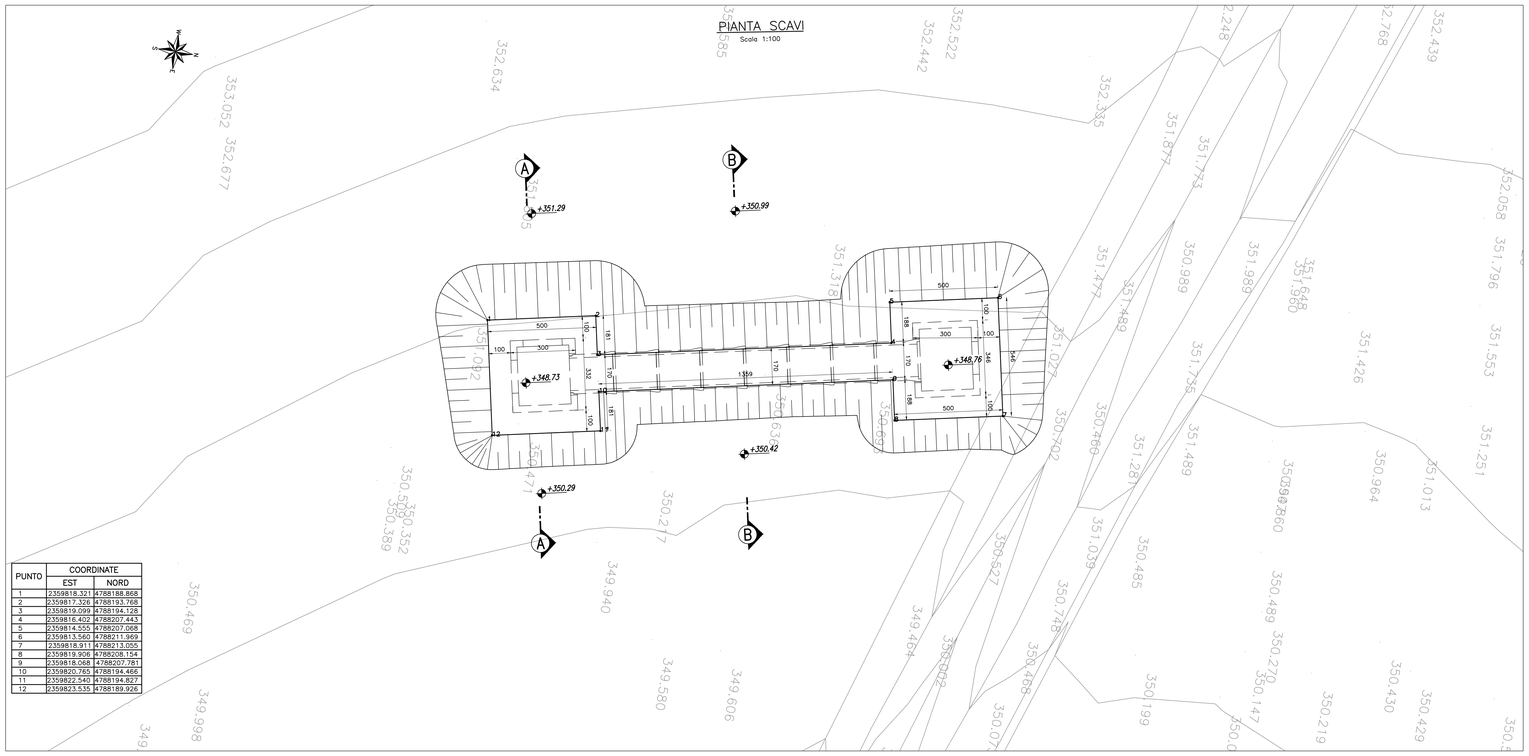

PIANTA SCAVI
Scala 1:100

PUNTO	COORDINATE	
	EST	NORD
1	2359818.321	4788188.868
2	2359817.326	4788193.768
3	2359819.099	4788194.128
4	2359816.402	4788207.443
5	2359814.555	4788207.068
6	2359813.560	4788211.969
7	2359818.911	4788213.055
8	2359819.906	4788208.154
9	2359818.068	4788207.781
10	2359820.765	4788194.466
11	2359822.540	4788194.827
12	2359823.535	4788189.926

SEZIONE TRASVERSALE B–B
Scala 1:50

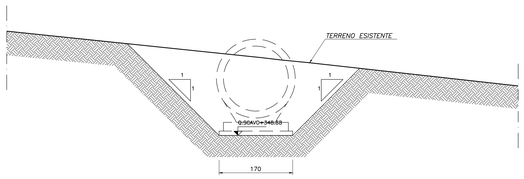

N.B.: PER LA TABELLA MATERIALI FARE RIFERIMENTO ALL'ELABORATO: L0703212E170M0000TVI01

QUADRILATERO Marche Umbria S.p.A.

ASSE VIARIO MARCHE-UMBRIA E QUADRILATERO DI PENETRAZIONE INTERNA MAXI LOTTO 2

LAVORI DI COMPLETAMENTO DELLA DIRETTRICE PERUGIA ANCONA:
SS. 318 DI "VALFABBRICA", TRATTO PIANELLO -VALFABBRICA
SS. 76 "VAL D'ESINO", TRATTI FOSSATO VICO - CANCELLI E ALBACINA - SERRA SAN QUIRICO
"PEDEMONTANA DELLE MARCHE", TRATTO FABRIANO-MUCCIA-SFERCIA.

PROGETTO ESECUTIVO

CONTRAENTE GENERALE: DIRPA 2 s.c.a r.l.

Il responsabile del Contraente Generale: Ing. Federico Montanari

Il responsabile Integrazioni delle Prestazioni Specialistiche: Ing. Salvatore Lieto

PROGETTAZIONE: Associazione Temporanea di Imprese

Mandataria: PROGETTAZIONE INFRASTRUTTURE PROGIN S.p.A.

Mandanti: LOMBARDI SA INGEGNERI CONSULENTI; LOMBARDI-REICO INGEGNERIA S.r.l.; SGAI s.r.l. di E.Forlani & C. Studio di Ingegneria e Geologia Applicata www.sgai.com

RESPONSABILE DELLA PROGETTAZIONE PER L'A.T.I.
Prof. Ing. Antonio Grimaldi

GEOLOGO
Dott. Geol. Fabrizio Pontoni

COORDINATORE DELLA SICUREZZA IN FASE DI PROGETTAZIONE
Ing. Michele Curiale

Dott. Ing. ANTONIO GRIMALDI ORDINE INGEGNERI ROMA N. 20860

ORDINE DEI GEOLOGI DELLE MARCHE Fabrizio PONTONI Geologo Specialista N. 176 ALBO SEZIONE A

ORDINE DEGLI INGEGNERI DELLA PROVINCIA DI CASERTA Dott. Ing. MICHELE CURIALE N. 1679 "Sez. A" Settore Ingegneria Civile Ambientale Informazione

IL RESPONSABILE DEL PROCEDIMENTO
Ing. Giulio Petrizzelli

2.1.2 - PEDEMONTANA DELLE MARCHE
Secondo stralcio funzionale: Matelica Nord - Matelica sud/Castelraimondo nord

ASSE PRINCIPALE
TOMBINO DN 1500 SU COMPLANARE ALLA PRG.7+560.00
STRALCIO PLANIMETRICO, PIANTA SCAVI E SEZIONE TRASVERSALE

SCALA: 1:50

DATA: Novembre 2016

Codice Unico di Progetto (CUP) **F12C03000050021** (Assegnato CIPE 23-12-2015)

Codice elaborato: Opera L0703 Tratto 212 Settore E CIE 17 WBS 011600 Id. doc. TVI N. prog. 01 Rev. A
Nome File: L0703212E170M0000TVI01_A

REV.	DATA	DESCRIZIONE	Redatto		Controllato	Approvato
A	Novembre 2016	Emissione a seguito osservazioni ANAS	Progin	Q. Silvestri	S.Lieto	A Grimaldi
B						
C						