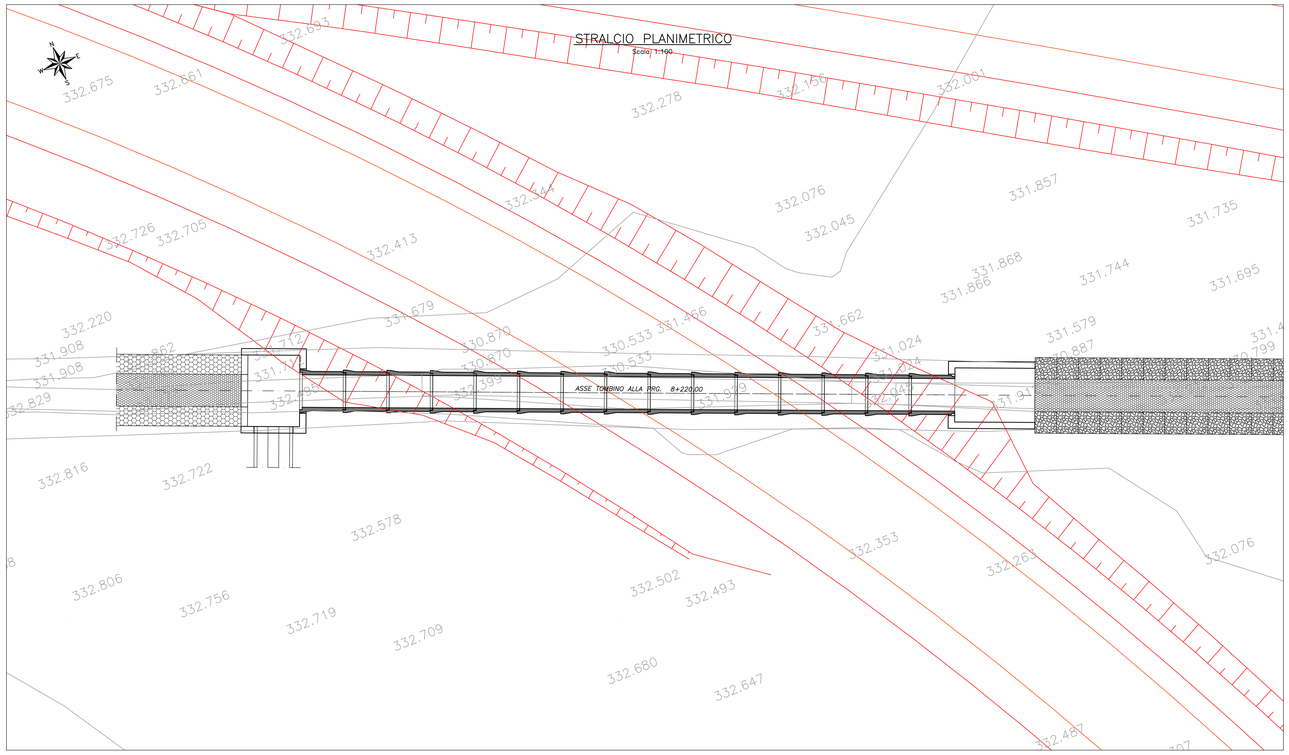

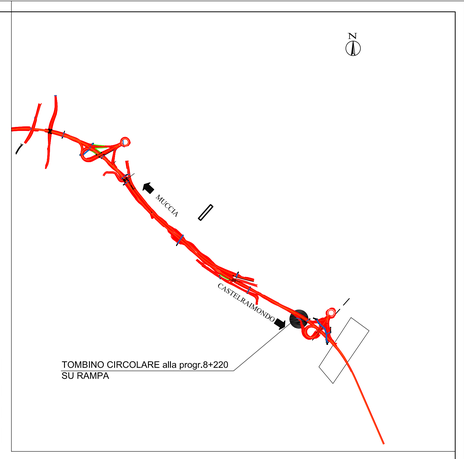

SEZIONE TRASVERSALE A–A
Scala 1:50

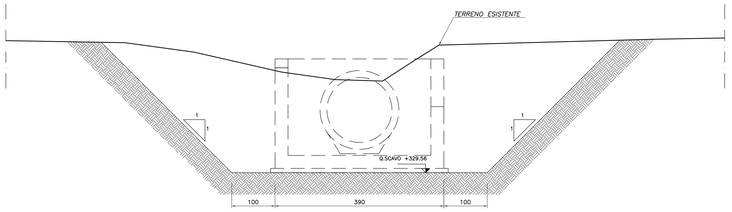

SEZIONE TRASVERSALE B–B
Scala 1:50

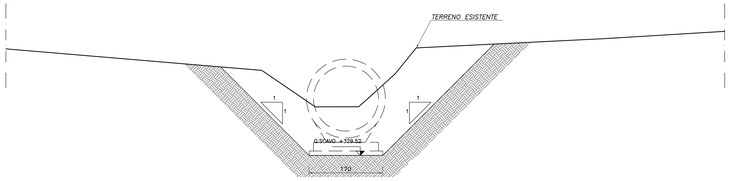

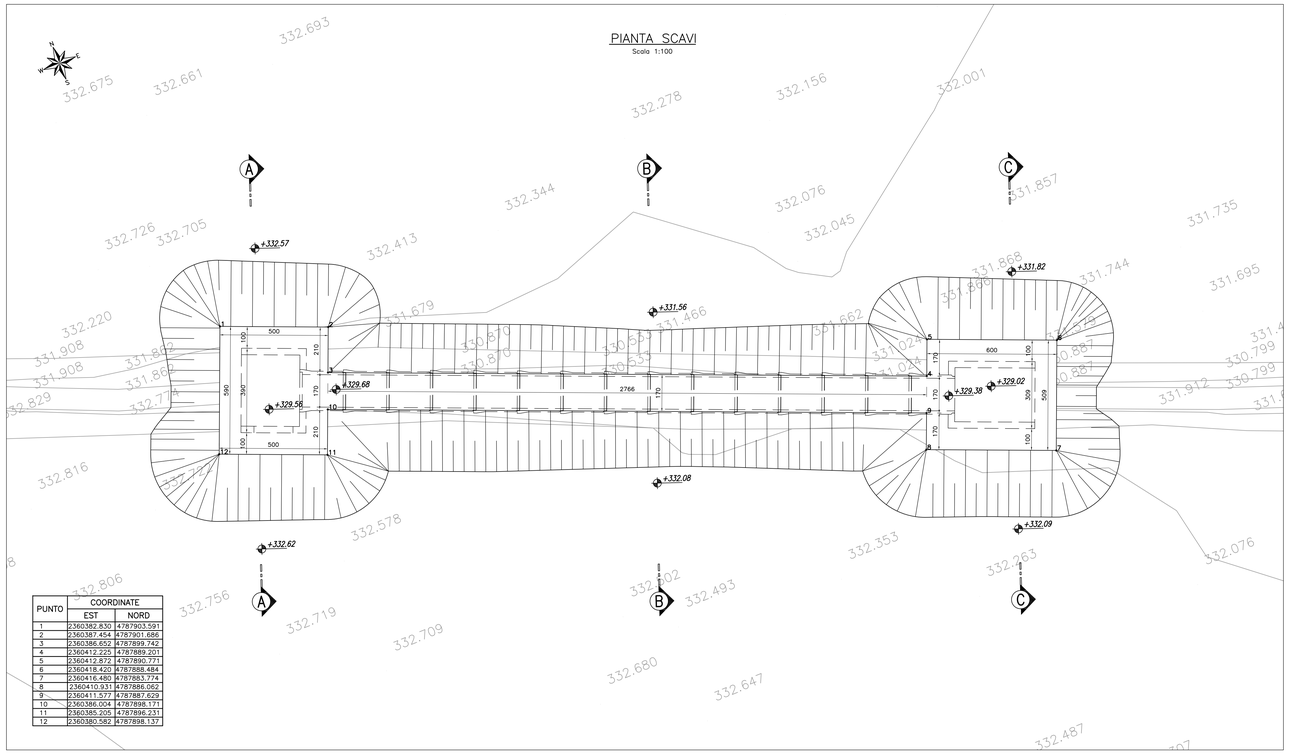

PUNTO	COORDINATE	
	EST	NORD
1	2360382.830	4787903.591
2	2360387.454	4787901.686
3	2360386.652	4787899.742
4	2360412.225	4787889.201
5	2360412.872	4787890.771
6	2360418.420	4787888.484
7	2360416.480	4787883.774
8	2360410.931	4787886.062
9	2360411.577	4787887.629
10	2360386.004	4787898.171
11	2360385.205	4787896.231
12	2360380.582	4787898.137

SEZIONE TRASVERSALE C–C
Scala 1:50

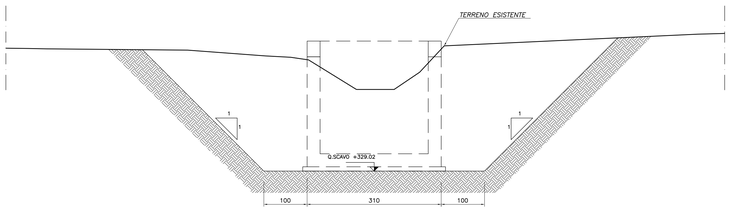

N.B.: PER LA TABELLA MATERIALI FARE RIFERIMENTO ALL'ELABORATO: L0703212E170M0000TVI01

QUADRILATERO Marche Umbria S.p.A.

ASSE VIARIO MARCHE-UMBRIA
E QUADRILATERO DI PENETRAZIONE INTERNA
MAXI LOTTO 2

LAVORI DI COMPLETAMENTO DELLA DIRETTRICE PERUGIA ANCONA:
SS. 318 DI "VALFABBRICA", TRATTO PIANELLO -VALFABBRICA
SS. 76 "VAL D'ESINO", TRATTI FOSSATO VICO - CANCELLI E ALBACINA - SERRA SAN QUIRICO
"PEDEMONTANA DELLE MARCHE", TRATTO FABRIANO-MUCCIA-SFERCIA.

PROGETTO ESECUTIVO

CONTRAENTE GENERALE:
DIRPA 2 s.c.a r.l.

Il responsabile del Contraente Generale:
Ing. Federico Montanari

Il responsabile Integrazioni delle Prestazioni Specialistiche:
Ing. Salvatore Lieto

PROGETTAZIONE: *Associazione Temporanea di Imprese*
Mandataria: PROGETTAZIONE INFRASTRUTTURE PROGIN S.p.A.
Mandanti: LOMBARDI SA INGEGNERI CONSULENTI; LOMBARDI-REICO INGEGNERIA S.r.l.; SGAI s.r.l. di E.Forlani & C. Studio di Ingegneria e Geologia Applicata
www.sgai.com

RESPONSABILE DELLA PROGETTAZIONE PER LA T.I.
Prof. Ing. Antonio Grimaldi
GEOLOGO
Dott. Geol. Fabrizio Pontoni
COORDINATORE DELLA SICUREZZA IN FASE DI PROGETTAZIONE
Ing. Michele Curiale

Ordine degli Ingegneri della Provincia di Roma – Ing. Antonio Grimaldi – Ordine Ingegneri Roma 20805
Ordine dei Geologi della Lombardia – Fabrizio Pontoni – Geologo Specialista n. 196 – Albo Sezione A
Ordine degli Ingegneri della Provincia di Perugia – Dott. Ing. Michele Curiale – Ordine degli Ingegneri della Provincia di Perugia n. A 1

IL RESPONSABILE DEL PROCEDIMENTO
Ing. Giulio Petrizzelli

2.1.2 - PEDEMONTANA DELLE MARCHE
Secondo stralcio funzionale: Matelica Nord - Matelica sud/Castelraimondo nord

ASSE PRINCIPALE
TOMBINO DN 1500 SU RAMPA ALLA PRG. 8+220.00
STRALCIO PLANIMETRICO, PIANTA SCAVI E SEZIONE TRASVERSALE

SCALA: *1:100 - 1:50*
DATA: ***Novembre 2016***

Codice Unico di Progetto (CUP) **F12C03000050021** (Assegnato CIPE 23-12-2015)

Codice elaborato:	Opera	Tratto	Sottopra	GRE	WBS		Id. doc.	N. prog.	Rev.
	L	0 7 0 3	2 1 2	E	1 7 0	1 1 8 0 0	T V I	0 1	A

Nome File: L0703212E170M0000TVI01_A

REV.	DATA	DESCRIZIONE	Redatto		Controllato	Approvato
A	Novembre 2016	Emissione a seguito osservazioni ANAS	Progin	Q. Silvestri	S.Lieto	A Grimaldi
B						
C						