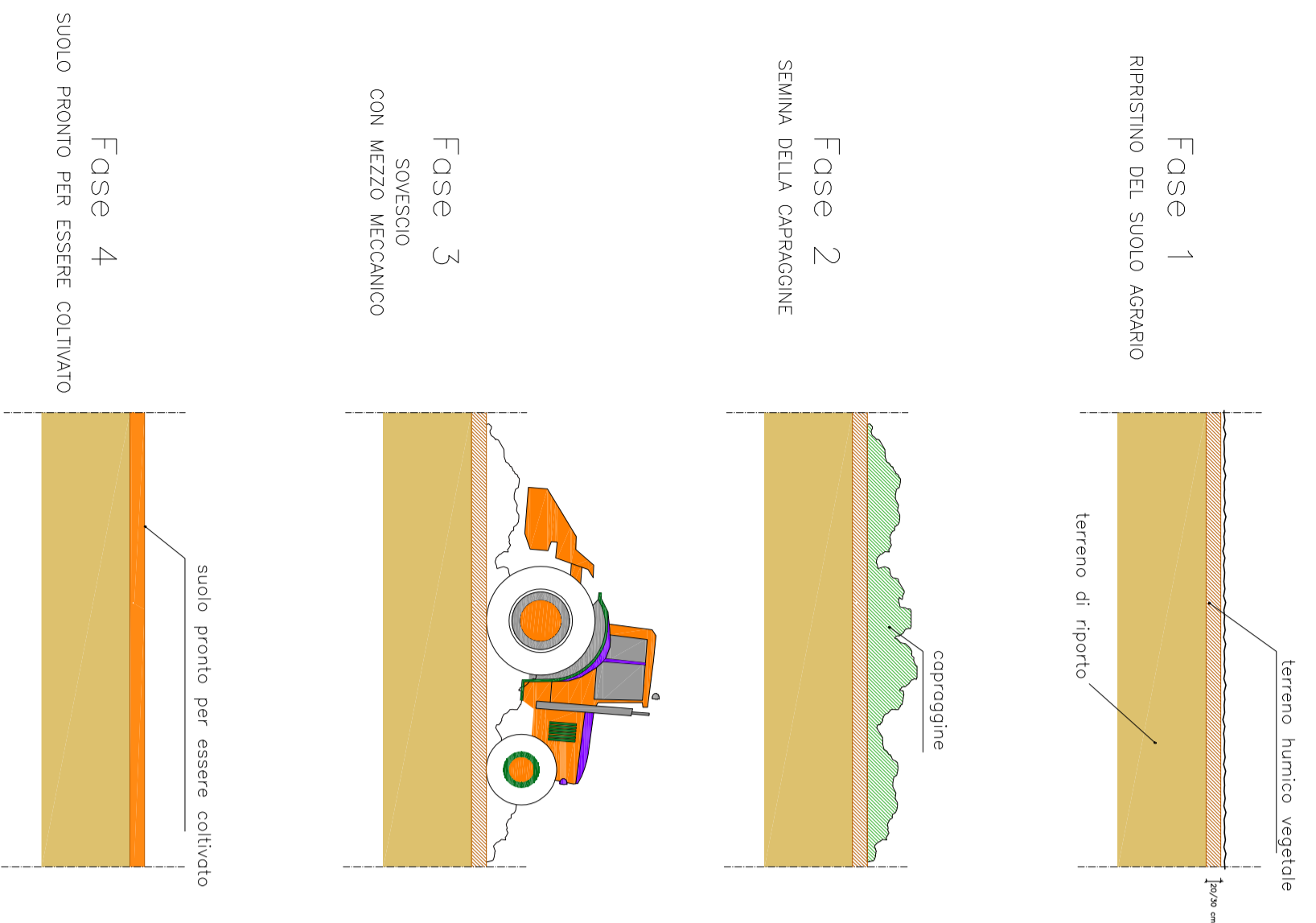
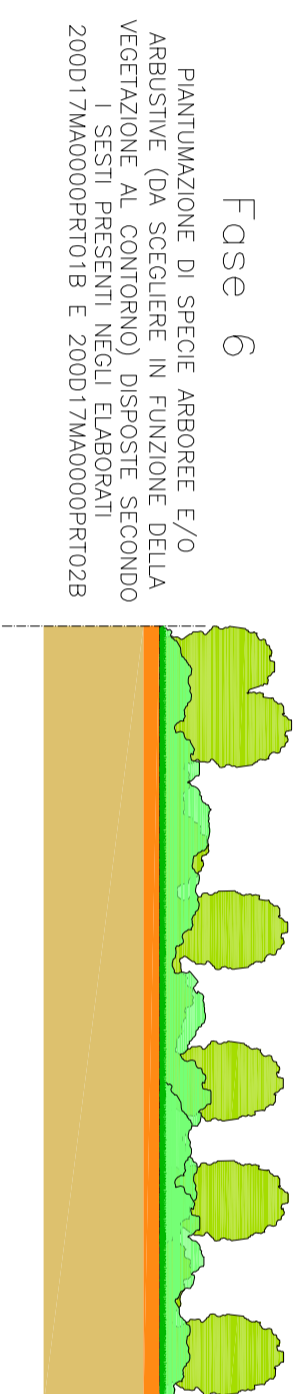
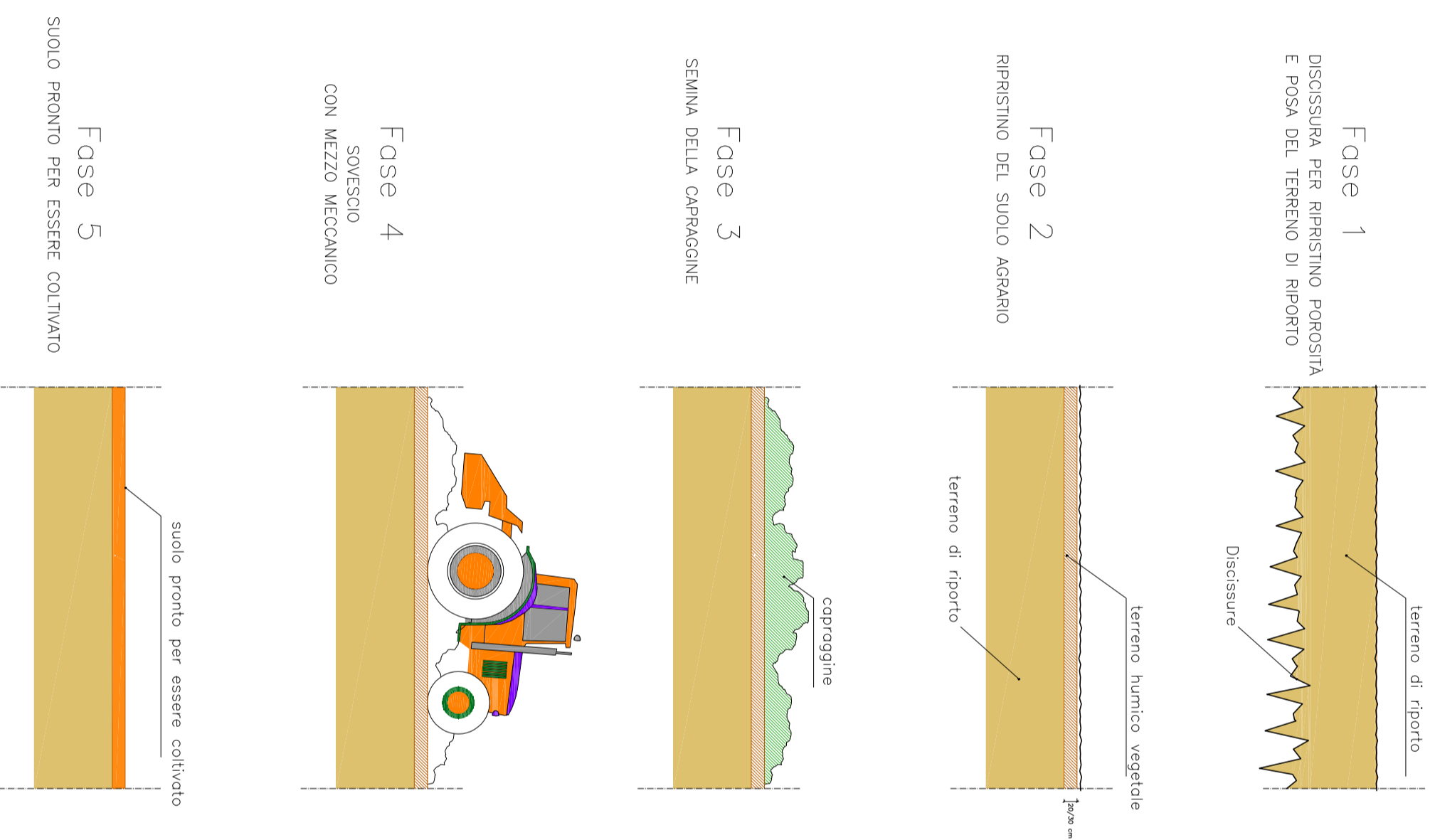


**FASI DI LAVORAZIONE PER IL  
RIPRISTINO DEL SUOLO AGRARIO (P16.1)**



**FASI DI LAVORAZIONE PER LA  
RINATURALIZZAZIONE DELLE AREE DI CANTIERE (P16.2)**



**ASSE VIARIO MARCHE-UMBRIA  
E QUADRILATERO DI PENETRAZIONE INTERNA  
MAXI LOTTO 2**

LAVORI DI COMPLETAMENTO DELLA DIRETTRICE PERUGIA ANCONA:  
SS. 318 DI "VALFABBRICA", TRATTO PIANELLO -VALFABBRICA  
SS. 76 "VAL DESINO", TRATTI FOSSATO VICO - CANCELLI E ALBACINA - SERRA SAN QUIRICO  
"PEDEMONTANA DELLE MARCHE", TRATTO FABRIANO-MUCCIA-SFERCIA.  
**PROGETTO ESECUTIVO**

<b>CONTRAENTE GENERALE:</b> 	<i>Il responsabile del Contrante Generale:</i> Ing. Federico Montanari	<i>Il responsabile Integratori delle Prestazioni Specialistiche:</i> Ing. Salvatore Lieto
---------------------------------	---	--

**PROGETTAZIONE:** Associazione Temporanea di Imprese  
Mandatari: Mandanti:

RESPONSABILE DELLA PROGETTAZIONE PER I.V.T.I. Prof. Ing. Antonio Grimaldi GEOLOGO Dott. Geol. Fabrizio Pontoni COORDINATORE DELLA SICUREZZA IN FASE DI PROGETTAZIONE Ing. Michele Curiale			
--	--	--	--

IL RESPONSABILE DEL PROCEDIMENTO Ing. Giulio Perizzelli	
<b>2.1.2 - PEDEMONTANA DELLE MARCHE</b> Secondo stralcio funzionale: Matelica Nord - Matelica sud/Castelraimondo nord <b>INTERVENTI DI INSERIMENTO PAESAGGISTICO E AMBIENTALE</b> <i>Tipologie di sistemazione ambientale - Tav. 3 di 3</i>	<b>SCALA:</b> varie <b>DATA:</b> Agosto 2016

Codice Unico di Progetto (CUP) <b>F12C03000050021</b> (Assegnato CUPe 23-12-2015)									
<i>Codice elaborato:</i>									
Opera	Titolo	Settore	CE	WBS	Id. doc.	N. prog.	Rev.		
L 0 7 1 0 3	2 1 2	E 1 8	M A 0 1 0 0 0	P R T 0 5 B	Nome file: 212E18MA0000PRT05B				
REV.	DATA	DESCRIZIONE	Redatto	Controllato	Approvato				
A	Agosto 2016	Emissione esecutiva	P. Pacelli	S. Lieto	A. Grimaldi				
B	Maggio 2017	Emissione per validazione RINA	Progin	D. Simone	S. Lieto				
C					A. Grimaldi				