















LEGENDA

SIMBOLOGIA CARTOGRAFICA

-  Metanodotto in progetto (Tratto in esame)
-  Metanodotto in progetto (Altri tratti)
-  Futuro allacciamento regassificatore IsGas (Altri tratti)
-  Terminali principali in progetto
-  Impianti di linea in progetto
-  T.O.C. - Microtunnel
-  Limite di foglio
-  Confini comunali
-  Confini provinciali
-  Corsi d'acqua
-  Progetto metanodotto GALSI 48"
-  Piazzola di stoccaggio tubazioni
-  Depositi temporanei
-  Strada di accesso all'impianto
-  Adeguamento strade esistenti
-  Strade di accesso provvisorio



COROGRAFIA 1:250.000



Progressiva chilometrica	N.
Comune	COMUNE
Provincia	PROVINCIA
Impianto	TIPO - N. - PROG.
Attraversamenti stradale	● ATTRAVERSAMENTO E PK
Attraversamenti corsi d'acqua	● ATTRAVERSAMENTO E PK
Attraversamenti ferroviario	● ATTRAVERSAMENTO E PK
Altri attraversamenti	● ATTRAVERSAMENTO E PK
Strade - Piste - Piazzole	ACCESSO IMPIANTI ADEGUAMENTI STRADE STRADE PROVVISORIE DEPOSITI TEMPORANEI Dn N. PIAZZOLA Pn
Fascia di lavoro	ALLARGATA RIDOTTA

0	16-03-2017	Emissione per Enti	COPPOLA	BRUZZO	LAUNARO
REV.	DATA	DESCRIZIONE	ELABORATO	VERIFICATO	APPROVATO
		 	COMMESSA 5663	UNITA' 000	
SISTEMA TRASPORTO GAS NATURALE SARDEGNA-SEZIONE CENTRO-SUD PROGETTO DEFINITIVO			DISEGNO	PG-1051	
			REVISIONE	0	
TRACCIATO DI PROGETTO 1:10.000 ALLACCIAMENTO CAGLIARI-MACCHIAREDDU DN 300 (12"), DP 75 bar			FOGLIO	0 di 1	
			SCALA	1: 10.000	

SISTEMA TRASPORTO GAS NATURALE SARDEGNA - SEZIONE CENTRO-SUD
 PROGETTO DEFINITIVO

0	16-03-2017	Emissione per Enti	COPPOLA	BRUZZO	LAUNARO	Foglio 1 di 1 Scala 1:10.000
REV.	DATA	DESCRIZIONE	ELABORATO	VERIFICATO	APPROVATO	
			Dis.	PG-1051		
			Comm.	5663		

TRACCIATO DI PROGETTO 1:10.000
 ALLACCIAMENTO CAGLIARI-MACCHIAREDDU DN 300 (12"), DP 75 bar

