

LEGENDA

SIMBOLOGIA CARTOGRAFICA

- Metanodotto in progetto
- Terminali principali in progetto
- ■ Impianti di linea in progetto
- - - Metanodotto di allacciamento al Terminale IsGA
- - - Limite di foglio
- / / / Faglie



COROGRAFIA 1:500.000

Progressiva chilometrica	N.
Tronco di metanodotto	TR-XX
Comune	COMUNE
Provincia	PROVINCIA
Impianto	TIPO - N. - PROG.
Attraversamenti stradale	● ATTRAVERSAMENTO E PK
Attraversamenti corsi d'acqua	● ATTRAVERSAMENTO E PK
Attraversamenti ferroviario	● ATTRAVERSAMENTO E PK
Altri attraversamenti	● ATTRAVERSAMENTO E PK

Il presente disegno e' di proprieta' aziendale - La Societa' tutelera' i propri diritti a termine di legge.














DATI DI PROGETTO

1	10-03-2017	Revisione Generale - Emissione per Enti	COPPOLA	BRUZZO	LAUNARO
0	27-01-2017	Emissione per Enti	COPPOLA	BRUZZO	LAUNARO
REV.	DATA	DESCRIZIONE	ELABORATO	VERIFICATO	APPROVATO
			COMMESSA	UNITA'	
SISTEMA TRASPORTO GAS NATURALE SARDEGNA-SEZIONE CENTRO-SUD PROGETTO DEFINITIVO			5663	000	
			DISEGNO	PG-1029	
CARTA GEOLOGICA (1:10.000)			REVISIONE	1	
			FOGLIO	0a di 55	
			SCALA	1:10.000	

LEGENDA GEOLOGICA

-  **h1m.** Depositi antropici. Discariche minerarie. OLOCENE
-  **h1n.** Depositi antropici. Discariche per inerti. OLOCENE
-  **h1r.** Depositi antropici. Materiali di riporto e aree bonificate. OLOCENE
-  **h1u.** Depositi antropici. Discariche per rifiuti solidi urbani. OLOCENE
-  **h2.** Depositi antropici. Saline e vasche di salificazione. OLOCENE
-  **a.** Depositi di versante. Detriti con clasti angolosi, talora parzialmente cementati. OLOCENE
-  **b2.** Coltri eluvio-colluviali. Detriti immersi in matrice fine, talora con intercalazioni di suoli più o meno evoluti, arricchiti in frazione organica. OLOCENE
-  **b.** Depositi alluvionali. OLOCENE
-  **ba.** Depositi alluvionali. Ghiaie da grossolane a medie. OLOCENE
-  **bb.** Depositi alluvionali. Sabbie con subordinati limi e argille. OLOCENE
-  **bc.** Depositi alluvionali. Limi ed argille. OLOCENE
-  **bn.** Depositi alluvionali terrazzati. OLOCENE
-  **bna.** Depositi alluvionali terrazzati. Ghiaie con subordinate sabbie. OLOCENE
-  **bnb.** Depositi alluvionali terrazzati. Sabbie con subordinati limi ed argille. OLOCENE
-  **bnc.** Depositi alluvionali terrazzati. Limi ed argille. OLOCENE
-  **f1.** Travertini. Depositi carbonatici stratificati, da compatti a porosi, OLOCENE
-  **e2.** Depositi lacustri. Calcarei lacustri talvolta con gasteropodi polmonati. OLOCENE
-  **e5.** Depositi palustri. Limi ed argille limose talvolta ciottolose, fanghi torbosi con frammenti di molluschi. OLOCENE
-  **d.** Depositi eolici. Sabbie di duna ben classate. OLOCENE
-  **g.** Depositi di spiaggia antichi. Sabbie, arenarie, calciruditi, ghiaie, con subordinati depositi sabbioso-limosi e calcilutiti di stagno costiero. Spessore: fino a 3-4 m. PLEISTOCENE SUP. - OLOCENE
-  **PVM2a.** Litofacies nel Subsistema di Portoscuso. Ghiaie alluvionali terrazzate da medie a grossolane, con subordinate sabbie. PLEISTOCENE SUP.
-  **PVM2b.** Litofacies nel Subsistema di Portoscuso. Sabbie e arenarie eoliche con subordinati detriti e depositi alluvionali. PLEISTOCENE SUP.
-  **UCU.** UNITA' DI CUCCURU ASPRU. Basalti da alcalini a subalcalini. PLIO-PLEISTOCENE
-  **GPA.** UNITA' DI GENNA SPINA. Rioliti e riolaciti. PLIO-PLEISTOCENE
-  **PRU.** RIOLITI DI PARINGIANU (Lipariti Auct.). Depositi di flusso piroclastico con alternanze di depositi di caduta. LANGHIANO
-  **ULM.** RIOLITI IPERACALINE DI MONTE ULMUS (Lipariti Auct.). Depositi di flusso piroclastico. LANGHIANO
-  **CDT.** COMENDITI AUCT. Depositi di flusso piroclastico in facies ignimbratica. LANGHIANO
-  **CBU.** RIOLITI DI MONTE CROBU. Depositi di flusso piroclastico in facies ignimbratica a chimismo riolitico. LANGHIANO
-  **NUR.** RIOLITI DI NURAXI (Lipariti t4 Auct.). Depositi di flusso piroclastico in facies ignimbratica a chimismo riolitico. LANGHIANO
-  **SRC.** RIOLITI DI SERUCI. Depositi di flusso piroclastico in facies ignimbratica a chimismo riolitico, densamente saldati. MIOCENE ?INF.-?MEDIO
-  **GST.** MARNE DI GESTURI. Marne arenacee e siltitiche giallastre con intercalazioni di arenarie e calcareniti. BURDIGALIANO SUP. - LANGHIANO MEDIO
-  **AQC.** DACITI DI ACQUA SA CANNA. Depositi di flusso piroclastico in facies ignimbratica a chimismo dacitico. BURDIGALIANO

PLANIMETRIA

-  **CNM.** DACITI DI CORONA MARIA. Depositi di flusso piroclastico in facies ignimbratica a chimismo dacitico. BURDIGALIANO
-  **SQA.** PIROCLASTITI DI SILIQUA. Depositi di flusso piroclastico, (clasti angolosi, da metrici a centimetrici, di lava andesitica, porfirica). OLIGO-MIOCENE
-  **PBNa.** Litofacies nelle DACITI E ANDESITI DI MONTE SA PIBIONADA. Daciti porfiriche. OLIGOCENE SUP.
-  **PBNb.** Litofacies nelle DACITI E ANDESITI DI MONTE SA PIBIONADA. Andesiti porfiriche. OLIGOCENE SUP.
-  **CIX.** FORMAZIONE DEL CIXERRI. Argille siltose di colore rossastro, arenarie quarzoso-feldspatiche in bancate con frequenti tracce di bioturbazione, conglomerati eterometrici e poligenici debolmente cementati. EOCENE MEDIO - ?OLIGOCENE
-  **CIXa.** Litofacies nella FORMAZIONE DEL CIXERRI. Breccie di quarzo e liditi ben cementate e noduli ferruginosi alla base. EOCENE MEDIO - ?OLIGOCENE
-  **LGN.** LIGNITIFERO AUCT. Calcarei di colore biancastro con resti di bivalvi, breccie cementate e rari livelli carboniosi; EOCENE INF.-MEDIO (YPRESIANO SUP. - LUTEZIANO)
-  **MLI.** MILIOLITICO AUCT. Calcarei e calcari arenacei, spesso ricchissimi in milioliti di ambiente lagunare. EOCENE INF. (YPRESIANO)
-  **MLIa.** Litofacies nella formazione del MILIOLITICO AUCT. EOCENE INF. (YPRESIANO)
-  **BUN.** BUNTSANDSTEIN AUCT. Alternanza di arenarie, argilliti, siltiti, livelli marnosi con gesso e conglomerati poligenici alla base ("Verrucano" sensu Gasperi & Gelmini, 1979). TRIASSICO MEDIO (ANISICO)
-  **fi.** Filoni intermedio-basici a composizione andesitica o basaltica, a volte porfirici. CARBONIFERO SUP. - PERMIANO
-  **VLDb.** Facies Punta de Peis de Pruna (UNITA' INTRUSIVA DI VILLACIDRO). Leucomonzograniti biotitici. CARBONIFERO SUPERIORE - PERMIANO
-  **PMN.** FORMAZIONE DI PALA MANNA. Alternanza di metarenarie e metasiltiti. CARBONIFERO ?INF.

1	10-03-2017	Revisione Generale - Emissione per Enti	COPPOLA	BRUZZO	LAUNARO
0	27-01-2017	Emissione per Enti	COPPOLA	BRUZZO	LAUNARO
REV.	DATA	DESCRIZIONE	ELABORATO	VERIFICATO	APPROVATO
 			COMMESSA 5663	UNITA' 000	
SISTEMA TRASPORTO GAS NATURALE SARDEGNA-SEZIONE CENTRO-SUD PROGETTO DEFINITIVO			DISEGNO	PG-1029	
			REVISIONE	0	
CARTA GEOLOGICA (1:10.000)			FOGLIO	0b di 55	
			SCALA	1:10.000	



- MUX.** FORMAZIONE DI GENNA MUXERRU. Metapeliti e metasiltiti nere carboniose con intercalazioni di liditi e metarenarie nere, con graptoliti. SILURIANO INF. (LLANDOVERY)
- RSM2.** Membro di Cuccuruneddu (FORMAZIONE DI RIO SAN MARCO). Alternanze ritmiche torbiditiche di strati centimetrici e decimetrici di metarenarie micacee e metasiltiti di colore grigio o nocciola. ASHGILL
- RSM1.** Membro di Punta Arenas (FORMAZIONE DI RIO SAN MARCO). Alternanze di strati decimetrici di metabrecce e metaconglomerati di colore verde, e metarenarie fini, e metasiltiti. ASHGILL
- DMV2.** Membro di Punta S'Argiola (FORMAZIONE DI DOMUSNOVAS). Metasiltiti e metapeliti massive, spesso carbonatiche, di colore rosso-violaceo con frequenti livelli fossiliferi. ASHGILL
- PTX.** FORMAZIONE DI PORTIXEDDU. Metasiltiti e metargilliti massive grigio-verdi scure, raramente rossastre, a noduli fosfatici bianchi CARADOC - ASHGILL
- MRI.** FORMAZIONE DI MONTE ORRI. Alternanze di metasiltiti e metarenarie medio-fini verdastre, quarzoso-feldspatiche. CARADOC (ORDOVICIANO SUP.)
- gn.** Olistoliti nel Membro di Punta Sa Broccia (FORMAZIONE DI MONTE ARGENTU). "Olistoliti" di metacalcari del Membro del Calcare ceroide trasformati in skarn. ORDOVICIANO SUP. (CARADOC)
- AGU3.** Membro di Medau Murtas (FORMAZIONE DI MONTE ARGENTU). Metarenarie e metasiltiti viola e verdi, con laminazioni piano-parallele, e subordinati metaconglomerati e breccie prevalentemente quarzose. ORDOVICIANO ?MEDIO-SUP.
- AGU2.** Membro di Rio Is Arrus (FORMAZIONE DI MONTE ARGENTU). Metasiltiti e metapeliti di colore grigio con subordinate metarenarie. ORDOVICIANO ?MEDIO-SUP.
- AGU1.** Membro di Punta Sa Broccia (FORMAZIONE DI MONTE ARGENTU). Metaconglomerati e metabrecce eterometrici, poligenici, alternati a metasiltiti e metarenarie violacee. ORDOVICIANO ?MEDIO-SUP.
- SVI.** ARENARIE DI SAN VITO. Alternanze irregolari di metarenarie e metasiltiti. CAMBRIANO - ORDOVIACIANO
- CAB3.** Membro di Riu Cea de Mesu (FORMAZIONE DI CABITZA). Monotone alternanze di metasiltiti e metapeliti di colore verde e grigio con laminazioni parallele; nella parte basale sono presenti rari livelli di metarenarie a grana media con laminazioni tipo HCS. CAMBRIANO MEDIO - ORDOVICIANO INF.
- CAB2.** Membro di Punta Su Funu (FORMAZIONE DI CABITZA). Alternanze ritmiche di metasiltiti e metapeliti rosso-violacee verdi; subordinati livelli di metarenarie quarzoso-feldspatiche con laminazioni piano parallele e incrociate. CAMBRIANO MEDIO - ORDOVICIANO INF.
- CPI.** FORMAZIONE DI CAMPO PISANO. Alternanze di metacalcari, metacalcari marnosi rosati, metasiltiti grigie e metacalcari grigio-rosati a struttura nodulare. CAMBRIANO INF.-MEDIO (LENIANO-AMGAIANO)
- GNN2.** Membro del Calcare ceroide (FORMAZIONE DI GONNESA). Calcari grigi massivi, talora nerastrati, spesso dolomitizzati. CAMBRIANO INF.(ATDABANIANO SUP. - LENIANO)
- GNN1.** Membro della Dolomia rigata (FORMAZIONE DI GONNESA). Dolomie grigio chiare ben stratificate e laminate, spesso con laminazioni stromatolitiche, con noduli e livelli di selce scura alla base. CAMBRIANO INF. (ATDABANIANO SUP.-LENIANO)
- NEB2.** Membro di Punta Manna (FORMAZIONE DI NEBIDA). Metarenarie quarzose e siltiti. CAMBRIANO INF
- NEB1.** Membro di Matoppa (FORMAZIONE DI NEBIDA). Metarenarie e metasiltiti con alternate a bancate decimetriche di metarenarie quarzose, con rari livelli carbonatici. CAMBRIANO INF. (ATDABANIANO)
- L.** Laghi / Canali

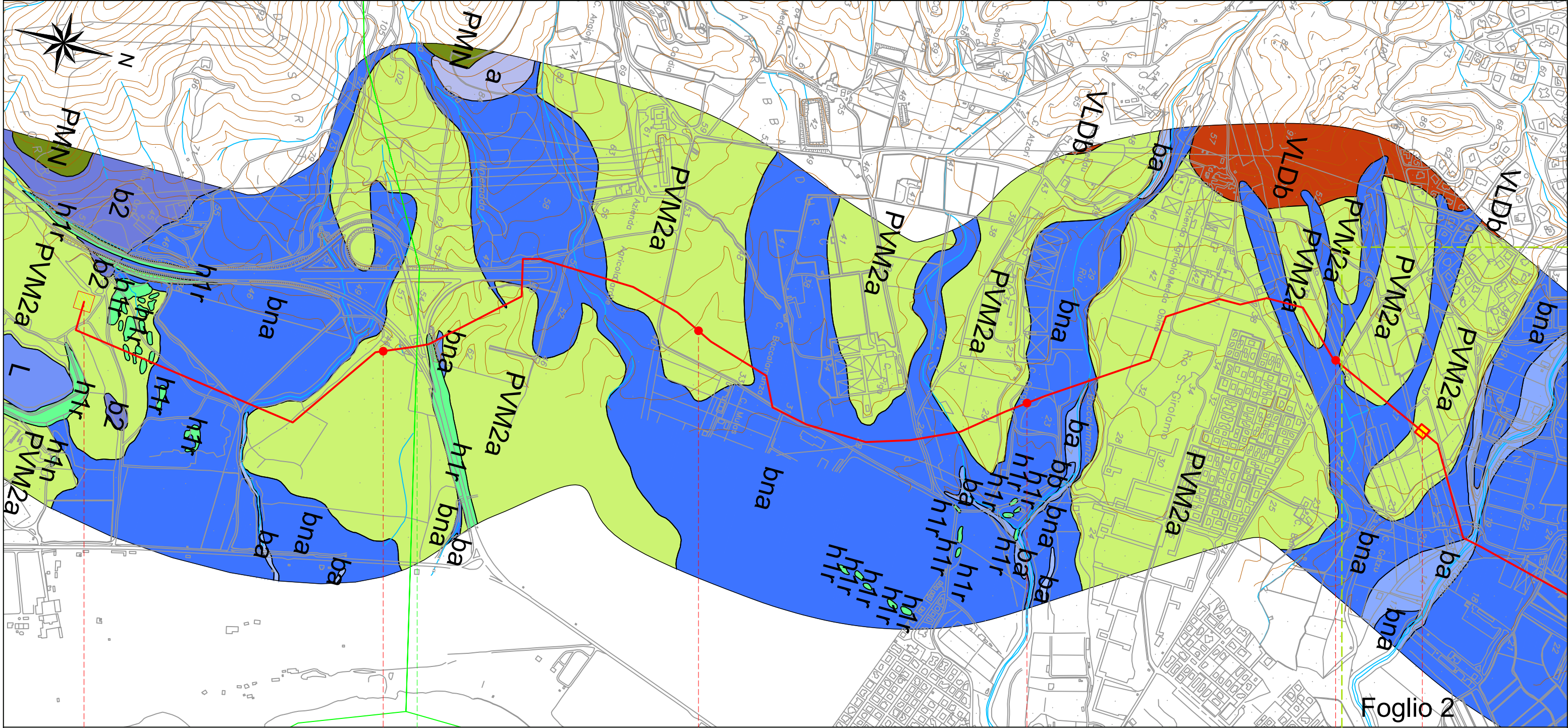
PLANIMETRIA

1	10-03-2017	Revisione Generale - Emissione per Enti	COPPOLA	BRUZZO	LAUNARO
0	27-01-2017	Emissione per Enti	COPPOLA	BRUZZO	LAUNARO
REV.	DATA	DESCRIZIONE	ELABORATO	VERIFICATO	APPROVATO
 			COMMESSA 5663	UNITA' 000	
SISTEMA TRASPORTO GAS NATURALE SARDEGNA-SEZIONE CENTRO-SUD PROGETTO DEFINITIVO			DISEGNO	PG-1029	
			REVISIONE	0	
CARTA GEOLOGICA (1:10.000)			FOGLIO	0c di 55	
			SCALA	1:10.000	

SISTEMA TRASPORTO GAS NATURALE SARDEGNA - SEZIONE CENTRO-SUD
 PROGETTO DEFINITIVO

CARTA GEOLOGICA 1:10.000

1	10-03-2017	Revisione Generale - Emissione per Enti	COPPOLA	BRUZZO	LAUNARO	Foglio 1 di 55
0	27-01-2017	Emissione per Enti	COPPOLA	BRUZZO	LAUNARO	
REV.	DATA	DESCRIZIONE	ELABORATO	VERIFICATO	APPROVATO	Scala 1:10.000
 			Dis.	PG-1029		Comm. 5663



Foglio 2

TR-08 DORSALE SUD


SARROCH

CAPOTERRA

CITTA' METROPOLITANA DI CAGLIARI



CITTA' METROPOLITANA DI CAGLIARI

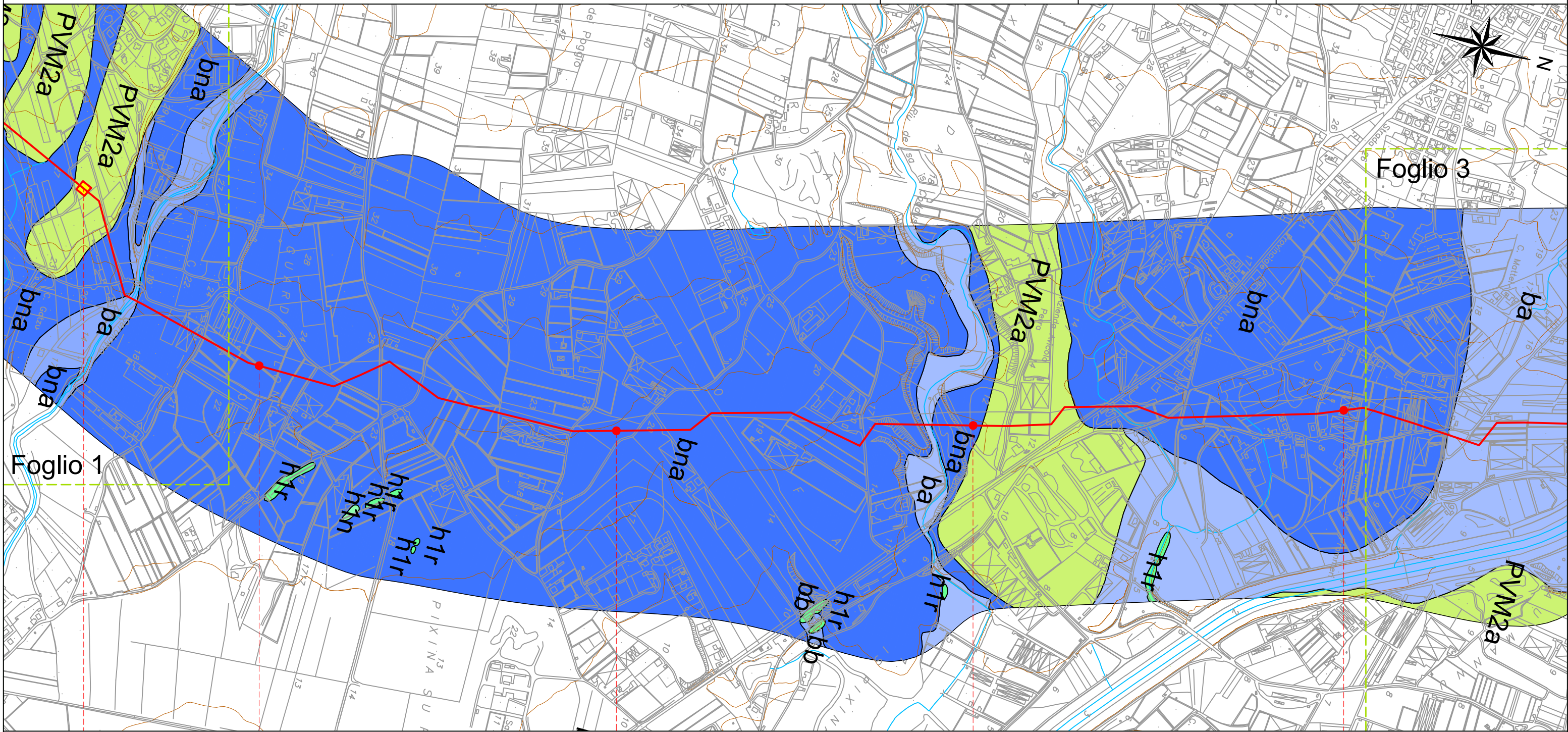
 TR08-PL01- Terminale Ingresso Gas
KM 00+000

 TR08-PL02 - PIL
KM 04+294

SISTEMA TRASPORTO GAS NATURALE SARDEGNA - SEZIONE CENTRO-SUD
 PROGETTO DEFINITIVO

CARTA GEOLOGICA 1:10.000

1	10-03-2017	Revisione Generale - Emissione per Enti	COPPOLA	BRUZZO	LAUNARO	Foglio 2 di 55
0	27-01-2017	Emissione per Enti	COPPOLA	BRUZZO	LAUNARO	
REV.	DATA	DESCRIZIONE	ELABORATO	VERIFICATO	APPROVATO	Scala 1:10.000
 SGI Società Gasdotti Italia S.p.A.			 D'APPOLONIA consulting, design, operation & maintenance engineering			Dis. PG-1029
			Comm. 5663			



TR-08 DORSALE SUD

CAPOTERRA

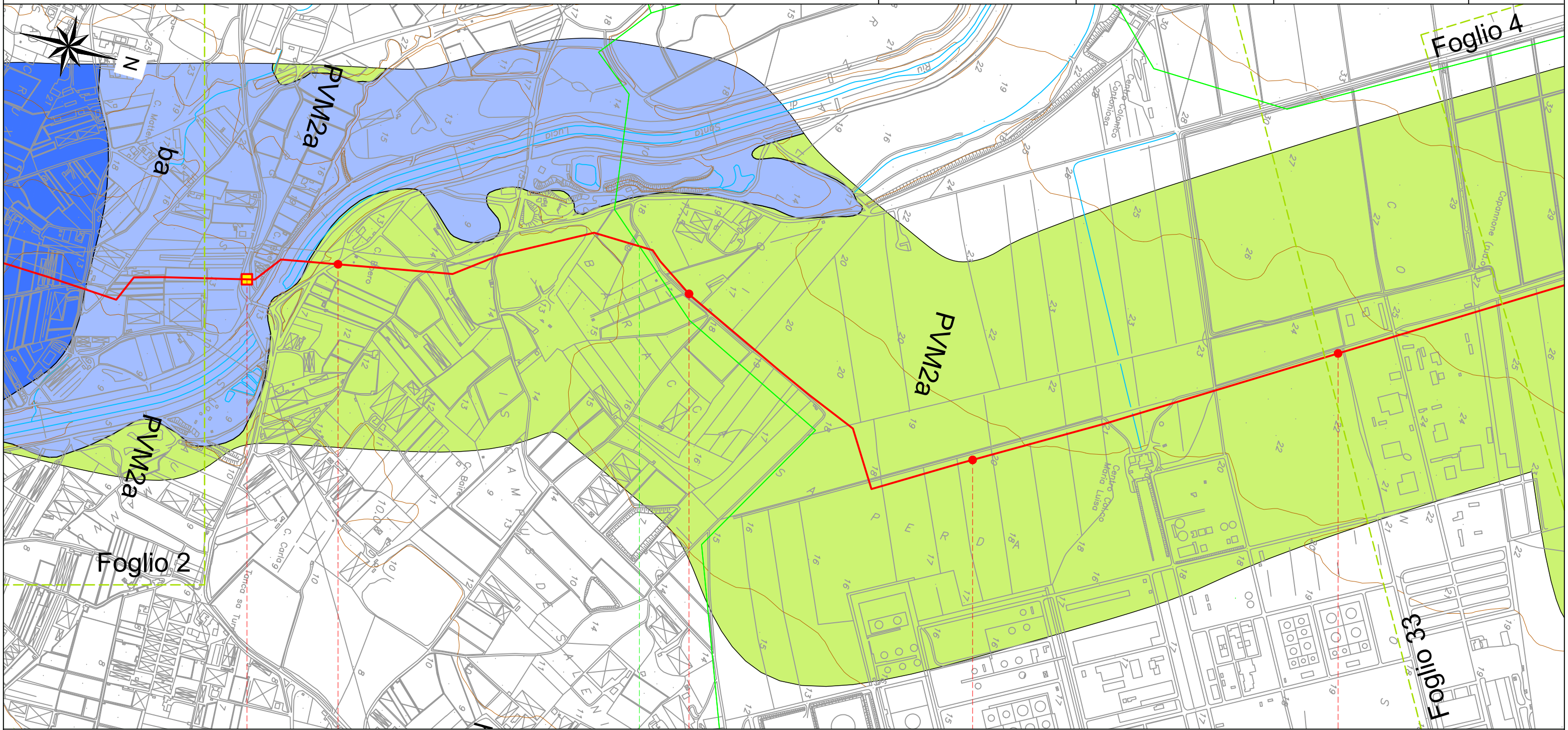
CITTA' METROPOLITANA DI CAGLIARI

 TR08-PL02 - PIL
KM 04+294

SISTEMA TRASPORTO GAS NATURALE SARDEGNA - SEZIONE CENTRO-SUD
 PROGETTO DEFINITIVO

CARTA GEOLOGICA 1:10.000

1	10-03-2017	Revisione Generale - Emissione per Enti	COPPOLA	BRUZZO	LAUNARO	Foglio 3 di 55
0	27-01-2017	Emissione per Enti	COPPOLA	BRUZZO	LAUNARO	
REV.	DATA	DESCRIZIONE	ELABORATO	VERIFICATO	APPROVATO	Scala 1:10.000
 			Dis.	PG-1029		
			Comm.	5663		





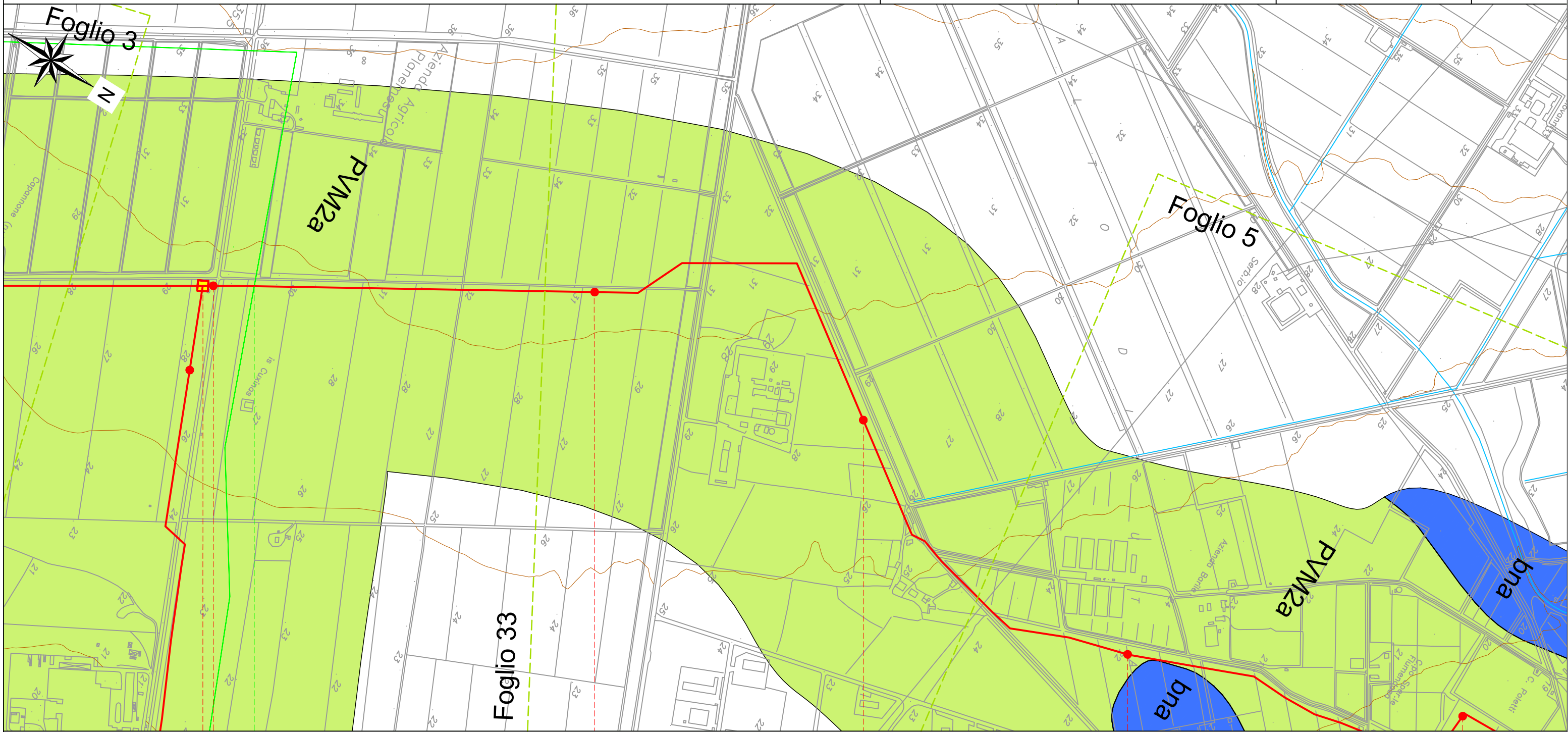
TR-08 DORSALE SUD	
CAPOTERRA	ASSEMINI
CITTA' METROPOLITANA DI CAGLIARI	CITTA' METROPOLITANA DI CAGLIARI

TR08-PL03 - PID1
 KM 08+742

SISTEMA TRASPORTO GAS NATURALE SARDEGNA - SEZIONE CENTRO-SUD
 PROGETTO DEFINITIVO

CARTA GEOLOGICA 1:10.000

1	10-03-2017	Revisione Generale - Emissione per Enti	COPPOLA	BRUZZO	LAUNARO	Foglio 4 di 55
0	27-01-2017	Emissione per Enti	COPPOLA	BRUZZO	LAUNARO	
REV.	DATA	DESCRIZIONE	ELABORATO	VERIFICATO	APPROVATO	Scala 1:10.000
 			Dis.	PG-1029		
			Comm.	5663		



13

14

15

16

17

TR-08 DORSALE SUD

ASSEMINI

UTA

CITTA' METROPOLITANA DI CAGLIARI

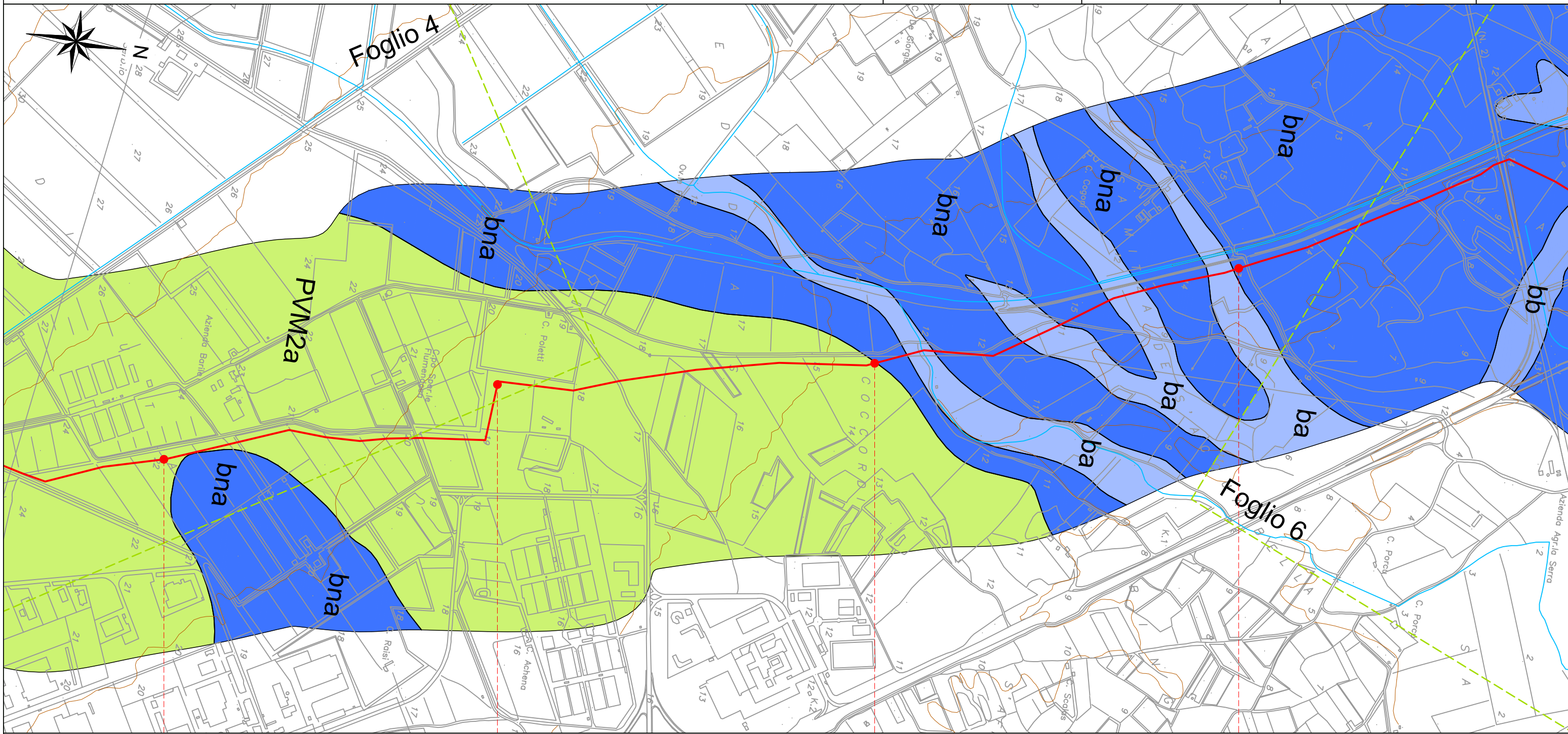
CITTA' METROPOLITANA DI CAGLIARI

TR08-PL04 - PIDI
 KM 12+973

SISTEMA TRASPORTO GAS NATURALE SARDEGNA - SEZIONE CENTRO-SUD
 PROGETTO DEFINITIVO

CARTA GEOLOGICA 1:10.000

1	10-03-2017	Revisione Generale - Emissione per Enti	COPPOLA	BRUZZO	LAUNARO	Foglio 5 di 55
0	27-01-2017	Emissione per Enti	COPPOLA	BRUZZO	LAUNARO	
REV.	DATA	DESCRIZIONE	ELABORATO	VERIFICATO	APPROVATO	Scala 1:10.000
						Dis. PG-1029
			Comm. 5663			





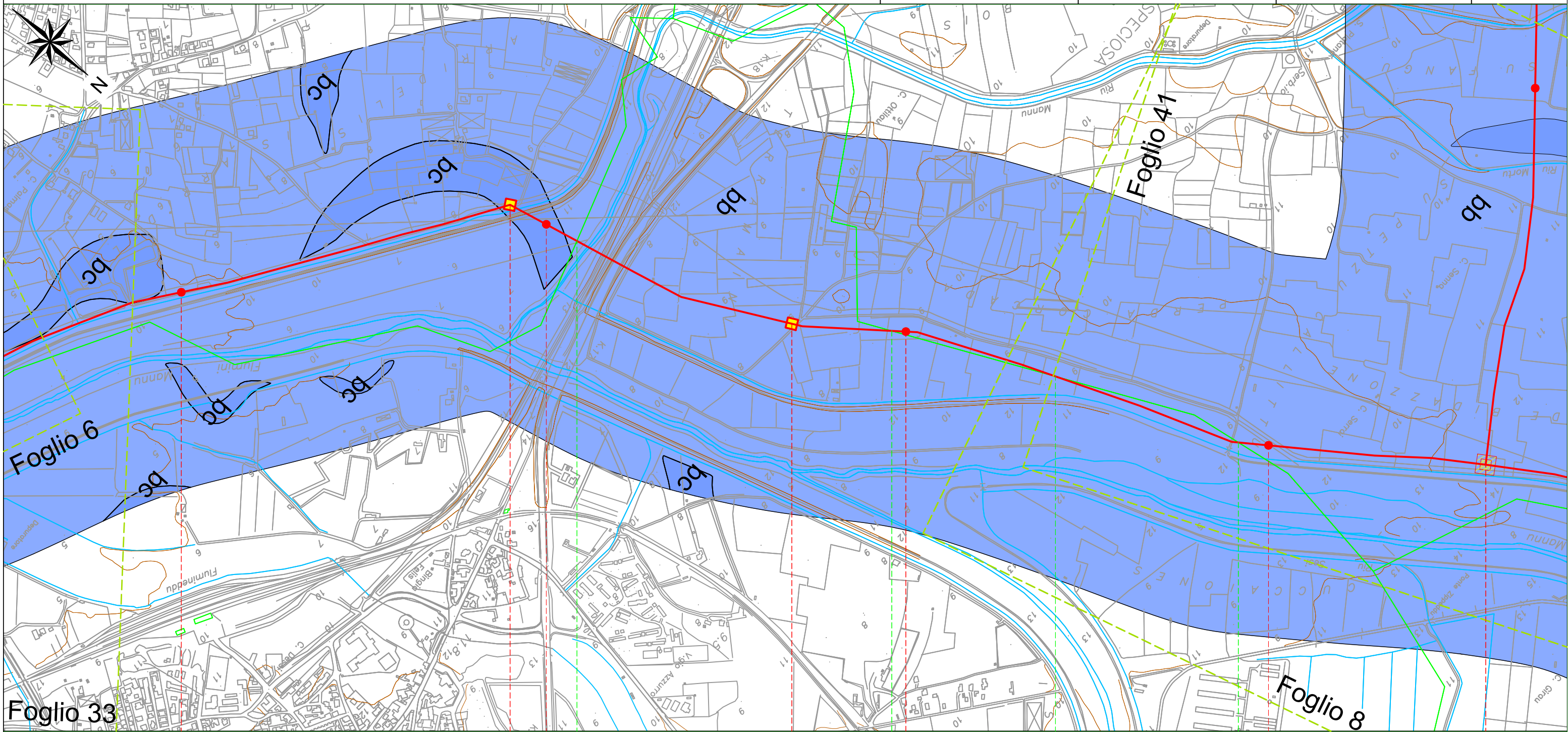
16	17	18	19
TR-08 DORSALE SUD			
UTA			
CITTA' METROPOLITANA DI CAGLIARI			




Il presente disegno e' di proprieta' aziendale - La Societa' tutelera' i propri diritti a termine di legge.

SISTEMA TRASPORTO GAS NATURALE SARDEGNA - SEZIONE CENTRO-SUD
 PROGETTO DEFINITIVO

CARTA GEOLOGICA 1:10.000

1	10-03-2017	Revisione Generale - Emissione per Enti	COPPOLA	BRUZZO	LAUNARO	Foglio 7 di 55
0	27-01-2017	Emissione per Enti	COPPOLA	BRUZZO	LAUNARO	
REV.	DATA	DESCRIZIONE	ELABORATO	VERIFICATO	APPROVATO	Scala 1:10.000
 			Dis.	PG-1029		
			Comm.	5663		

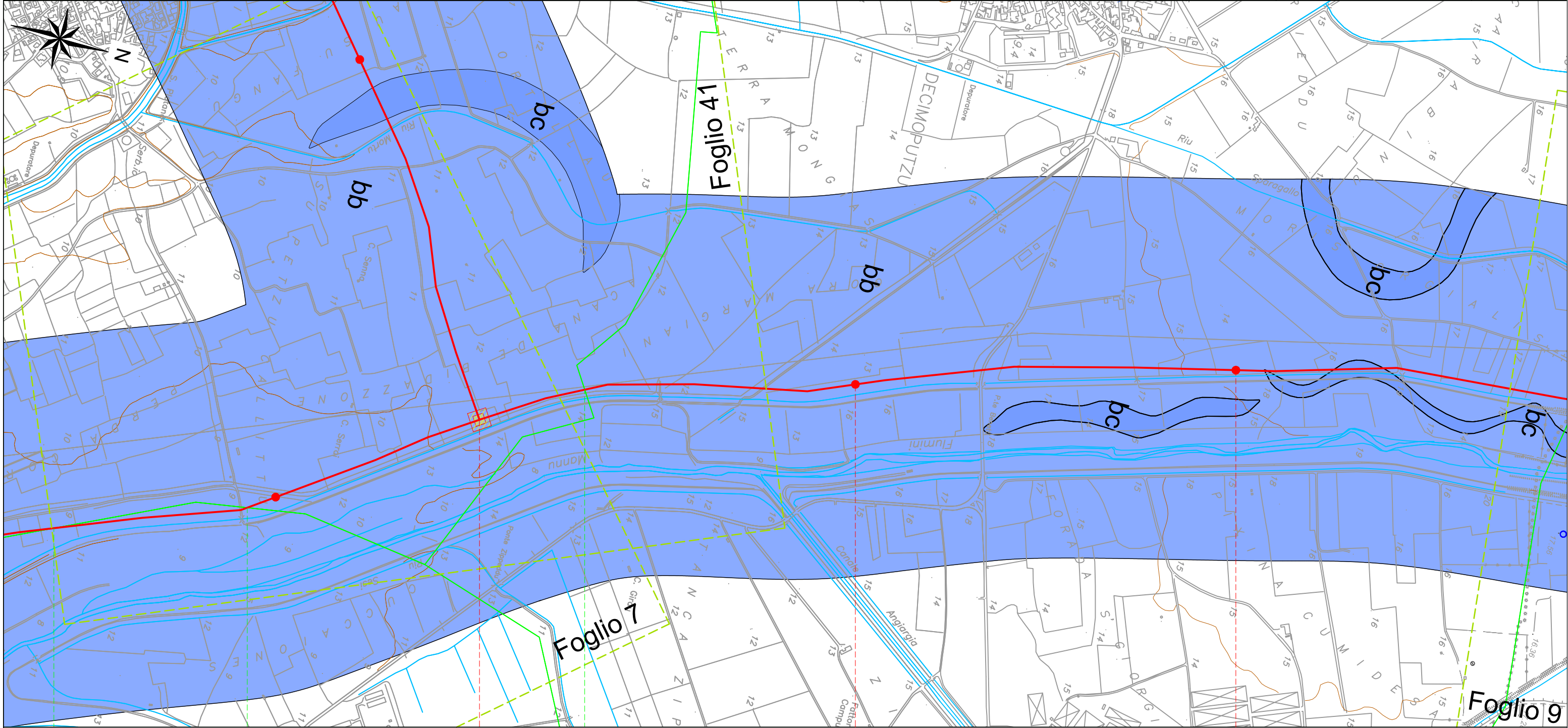


TR-08 DORSALE SUD				
UTA	DECIMOMANNU	VILLASPECIOSA	DECIMOMANNU	VILLASPECIOSA
CITTA' METROPOLITANA DI CAGLIARI	CITTA' METROPOLITANA DI CAGLIARI	SUD SARDEGNA	CITTA' METROPOLITANA DI CAGLIARI	SUD SARDEGNA
 TR08-PL06 - PIL KM 25+893		 TR08-PL07 - PIL KM 26+700		 TR08-PL08 - Stazione R/L KM 28+572

SISTEMA TRASPORTO GAS NATURALE SARDEGNA - SEZIONE CENTRO-SUD
 PROGETTO DEFINITIVO

CARTA GEOLOGICA 1:10.000

1	10-03-2017	Revisione Generale - Emissione per Enti	COPPOLA	BRUZZO	LAUNARO	Foglio 8 di 55
0	27-01-2017	Emissione per Enti	COPPOLA	BRUZZO	LAUNARO	
REV.	DATA	DESCRIZIONE	ELABORATO	VERIFICATO	APPROVATO	Scala 1:10.000
			Dis.	PG-1029		
			Comm.	5663		



TR-08 DORSALE SUD

TR-07 DORSALE CENTRO-SUD

DECIMOMANNU

VILLASPECIOSA

DECIMOPUTZU

CITTA' METROPOLITANA DI CAGLIARI



SUD SARDEGNA

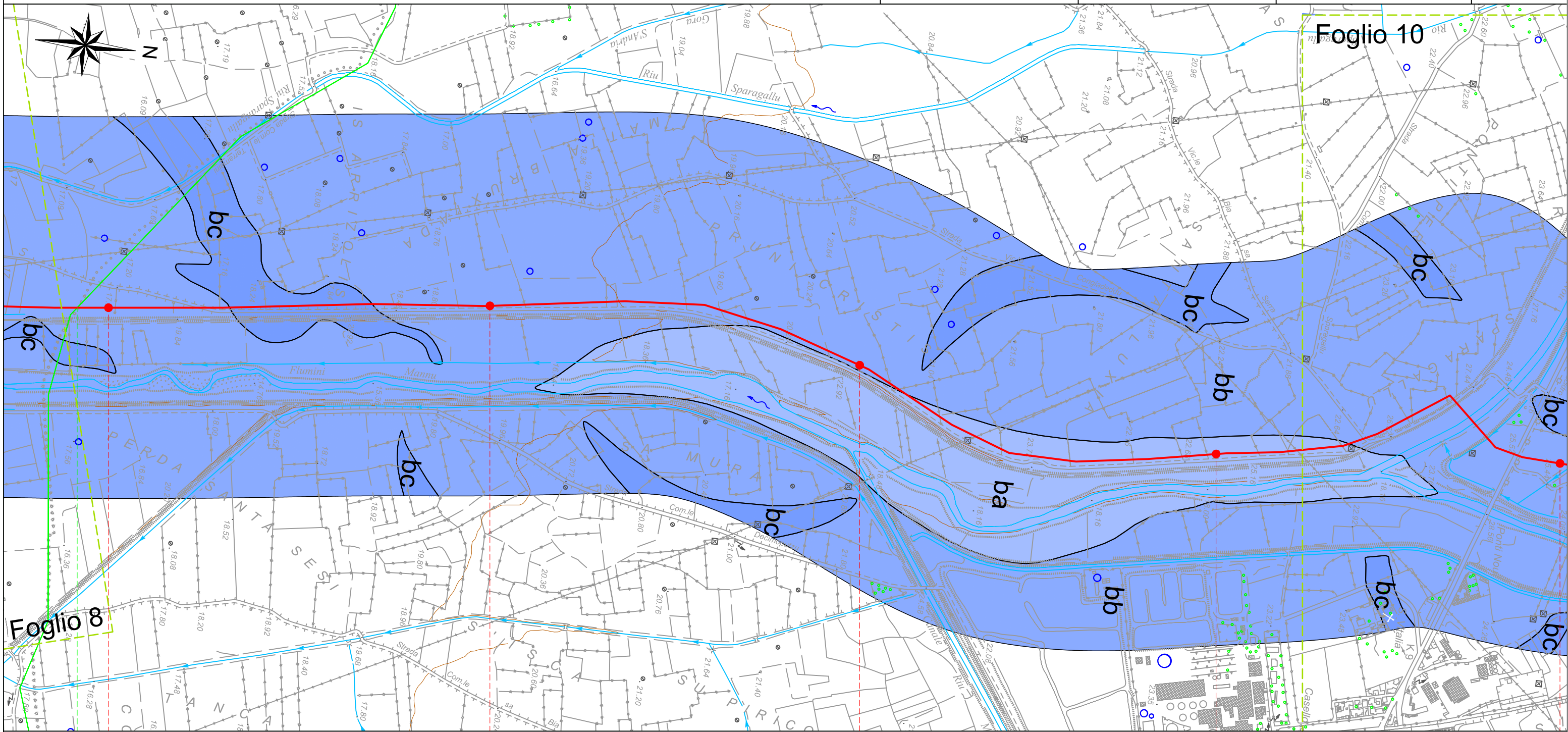
SUD SARDEGNA

TR07-PL01 - Stazione R/L
 KM 00+000

SISTEMA TRASPORTO GAS NATURALE SARDEGNA - SEZIONE CENTRO-SUD
 PROGETTO DEFINITIVO

CARTA GEOLOGICA 1:10.000

1	10-03-2017	Revisione Generale - Emissione per Enti	COPPOLA	BRUZZO	LAUNARO	Foglio 9 di 55
0	27-01-2017	Emissione per Enti	COPPOLA	BRUZZO	LAUNARO	
REV.	DATA	DESCRIZIONE	ELABORATO	VERIFICATO	APPROVATO	Scala 1:10.000
 			Dis.	PG-1029		
			Comm.	5663		



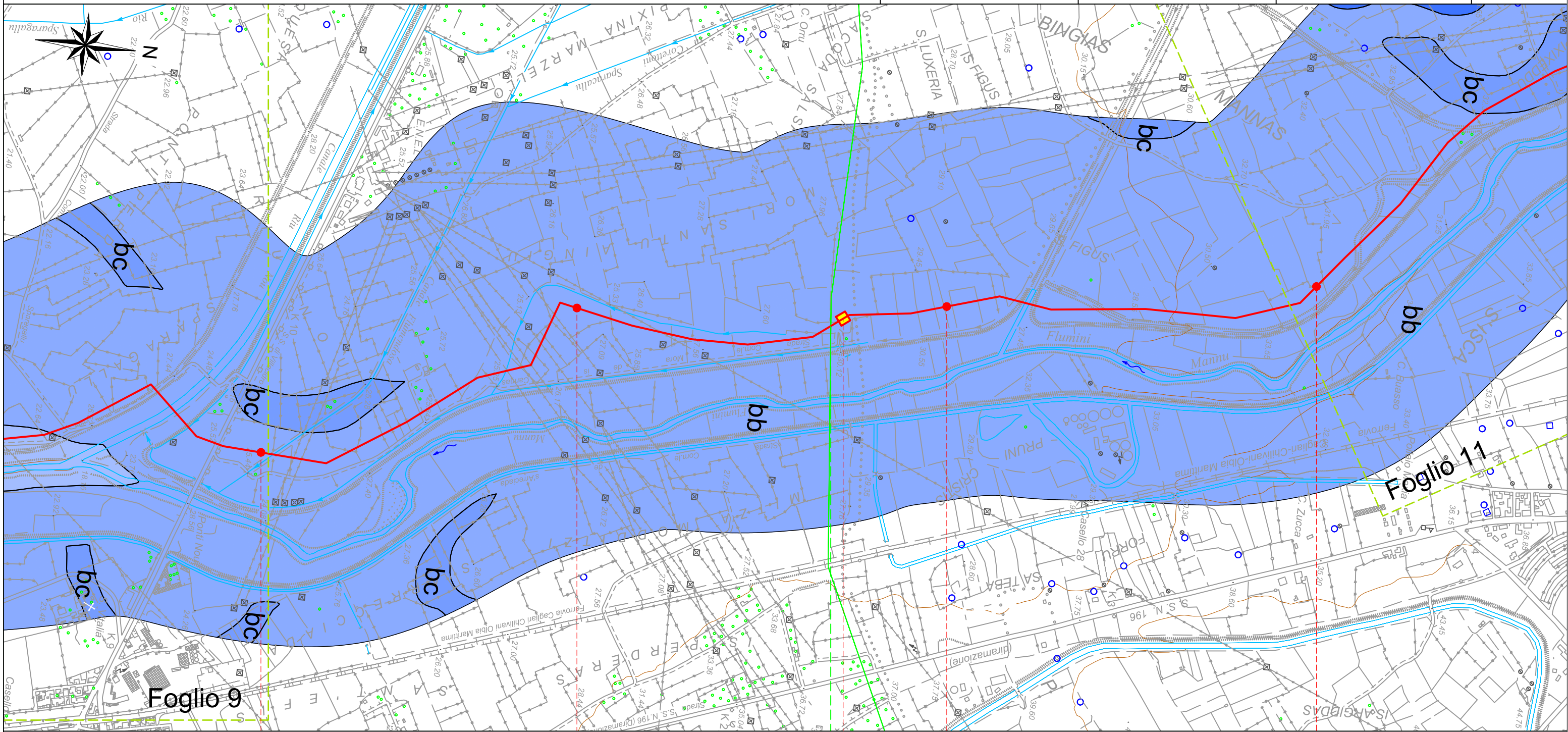
TR-07 DORSALE CENTRO-SUD

●	DECIMOPUTZU	VILLASOR
●	SUD SARDEGNA	SUD SARDEGNA

SISTEMA TRASPORTO GAS NATURALE SARDEGNA - SEZIONE CENTRO-SUD
 PROGETTO DEFINITIVO

CARTA GEOLOGICA 1:10.000

1	10-03-2017	Revisione Generale - Emissione per Enti	COPPOLA	BRUZZO	LAUNARO	Foglio 10 di 55
0	27-01-2017	Emissione per Enti	COPPOLA	BRUZZO	LAUNARO	
REV.	DATA	DESCRIZIONE	ELABORATO	VERIFICATO	APPROVATO	Scala 1:10.000
			Dis.	PG-1029		
			Comm.	5663		



TR-07 DORSALE CENTRO-SUD

VILLASOR
SUD SARDEGNA

SERRAMANNA
SUD SARDEGNA

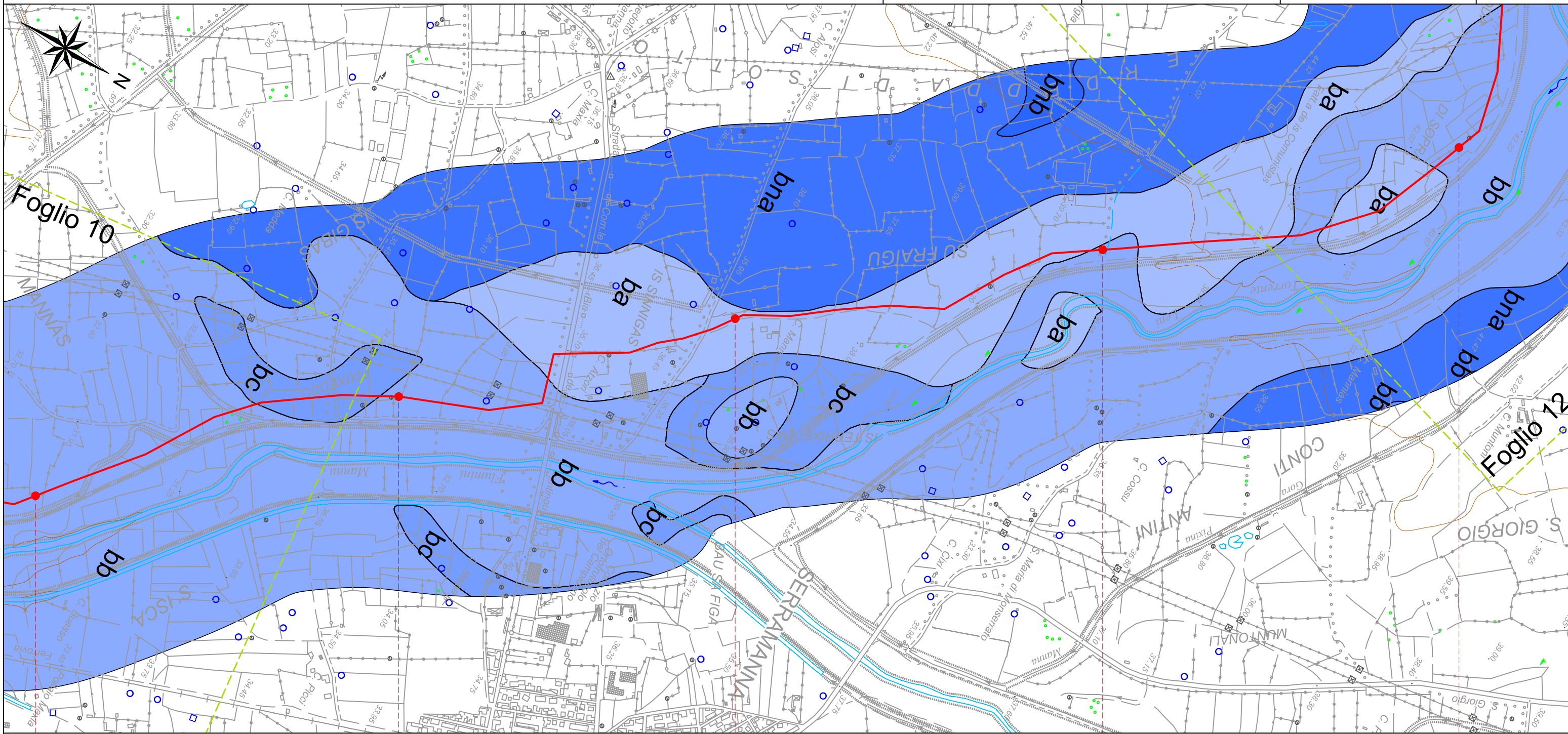
TR07-PL02 - PIDI
KM 08+724



SISTEMA TRASPORTO GAS NATURALE SARDEGNA - SEZIONE CENTRO-SUD
 PROGETTO DEFINITIVO

CARTA GEOLOGICA 1:10.000

1	10-03-2017	Revisione Generale - Emissione per Enti	COPPOLA	BRUZZO	LAUNARO	Foglio 11 di 55
0	27-01-2017	Emissione per Enti	COPPOLA	BRUZZO	LAUNARO	
REV.	DATA	DESCRIZIONE	ELABORATO	VERIFICATO	APPROVATO	Scala 1:10.000
		Dis. PG-1029				
		Comm. 5663				



10 11 12 13 14



TR-07 DORSALE CENTRO-SUD

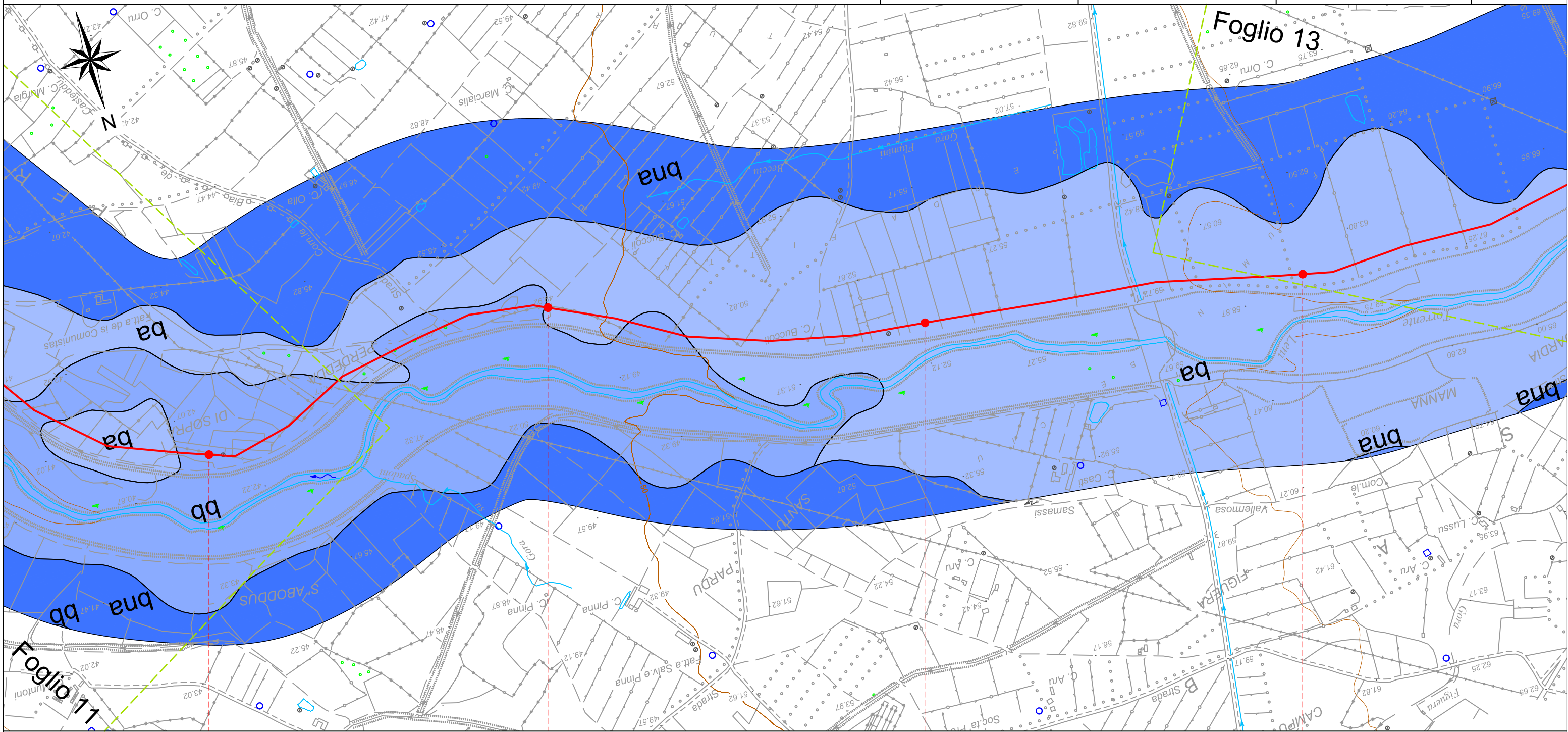
SERRAMANNA

SUD SARDEGNA

SISTEMA TRASPORTO GAS NATURALE SARDEGNA - SEZIONE CENTRO-SUD
 PROGETTO DEFINITIVO

CARTA GEOLOGICA 1:10.000

1	10-03-2017	Revisione Generale - Emissione per Enti	COPPOLA	BRUZZO	LAUNARO	Foglio 12 di 55
0	27-01-2017	Emissione per Enti	COPPOLA	BRUZZO	LAUNARO	
REV.	DATA	DESCRIZIONE	ELABORATO	VERIFICATO	APPROVATO	Scala 1:10.000
 			Dis.	PG-1029		
			Comm.	5663		



14 15 16 17



TR-07 DORSALE CENTRO-SUD

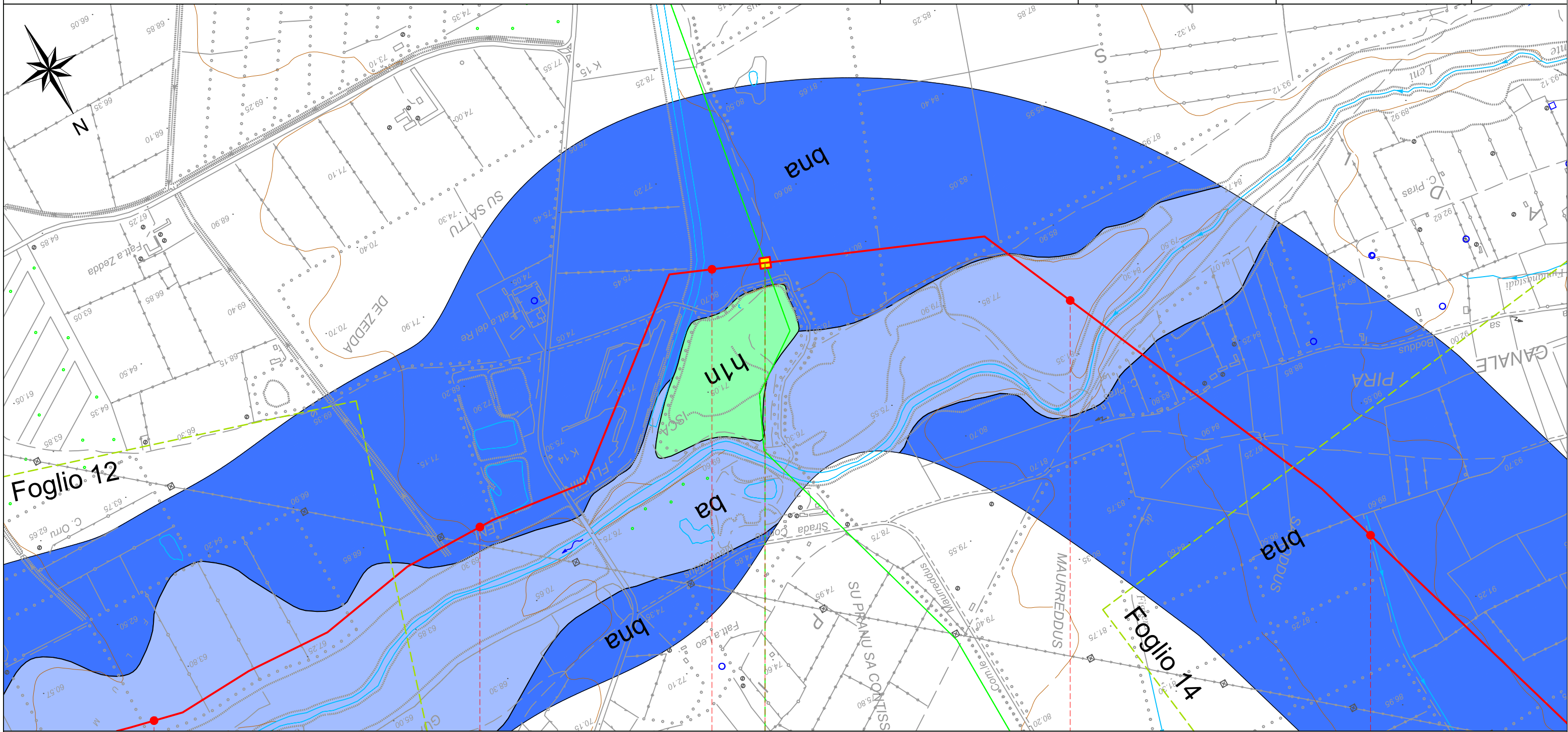
SERRAMANNA

SUD SARDEGNA

SISTEMA TRASPORTO GAS NATURALE SARDEGNA - SEZIONE CENTRO-SUD
 PROGETTO DEFINITIVO

CARTA GEOLOGICA 1:10.000

1	10-03-2017	Revisione Generale - Emissione per Enti	COPPOLA	BRUZZO	LAUNARO	Foglio 13 di 55
0	27-01-2017	Emissione per Enti	COPPOLA	BRUZZO	LAUNARO	
REV.	DATA	DESCRIZIONE	ELABORATO	VERIFICATO	APPROVATO	Scala 1:10.000
 			Dis.	PG-1029		
			Comm.	5663		



17 18 19 20 21

TR-07 DORSALE CENTRO-SUD

SERRAMANNA SUD SARDEGNA



VILLACIDRO SUD SARDEGNA

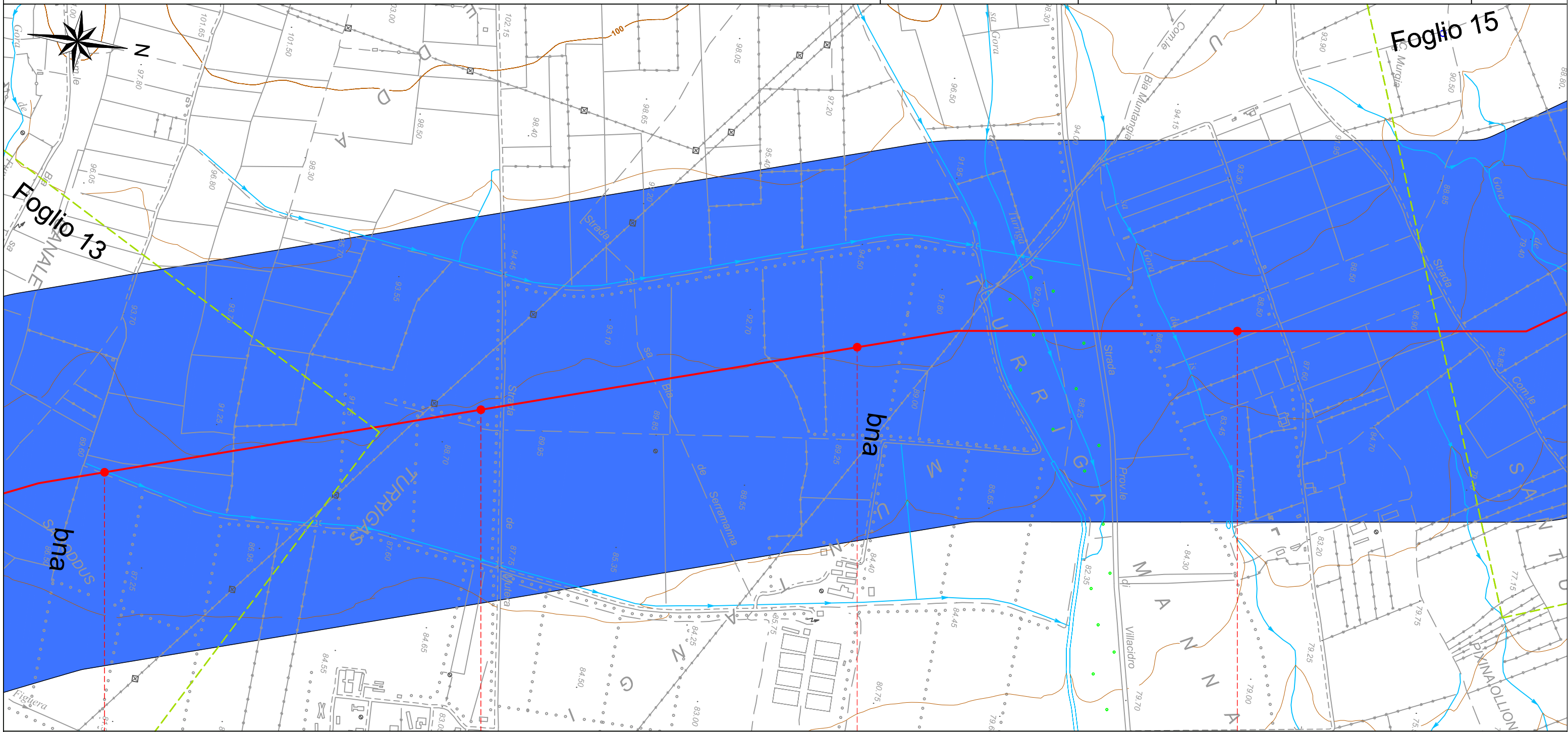
TR07-PL03 - PIDI
 KM 19+140



SISTEMA TRASPORTO GAS NATURALE SARDEGNA - SEZIONE CENTRO-SUD
 PROGETTO DEFINITIVO

CARTA GEOLOGICA 1:10.000

1	10-03-2017	Revisione Generale - Emissione per Enti	COPPOLA	BRUZZO	LAUNARO	Foglio 14 di 55
0	27-01-2017	Emissione per Enti	COPPOLA	BRUZZO	LAUNARO	
REV.	DATA	DESCRIZIONE	ELABORATO	VERIFICATO	APPROVATO	Scala 1:10.000
 			Dis.	PG-1029		
			Comm.	5663		





TR-07 DORSALE CENTRO-SUD

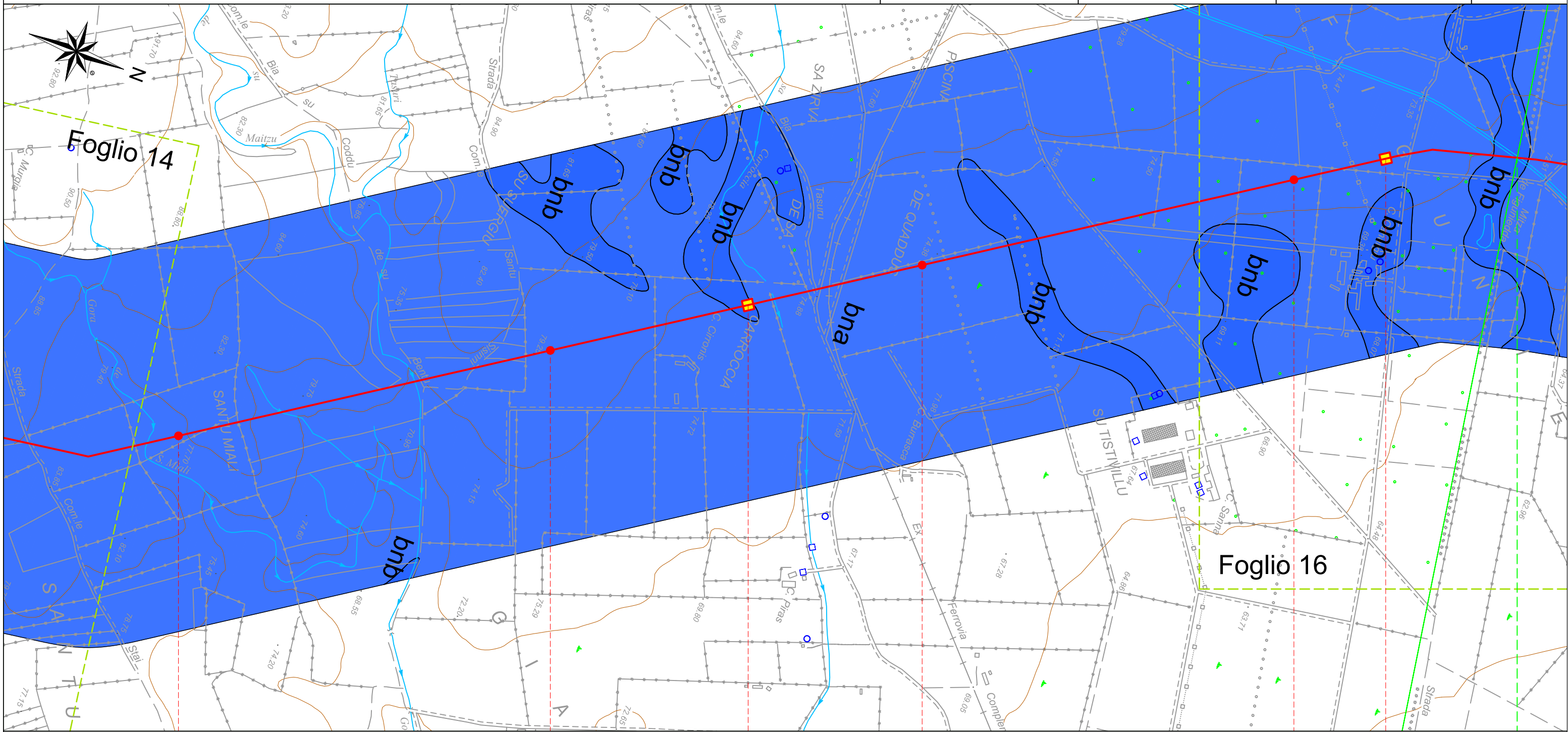
VILLACIDRO

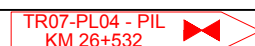

SUD SARDEGNA

SISTEMA TRASPORTO GAS NATURALE SARDEGNA - SEZIONE CENTRO-SUD
 PROGETTO DEFINITIVO

CARTA GEOLOGICA 1:10.000



1	10-03-2017	Revisione Generale - Emissione per Enti	COPPOLA	BRUZZO	LAUNARO	Foglio 15 di 55
0	27-01-2017	Emissione per Enti	COPPOLA	BRUZZO	LAUNARO	
REV.	DATA	DESCRIZIONE	ELABORATO	VERIFICATO	APPROVATO	Scala 1:10.000
 			Dis.	PG-1029		
			Comm.	5663		

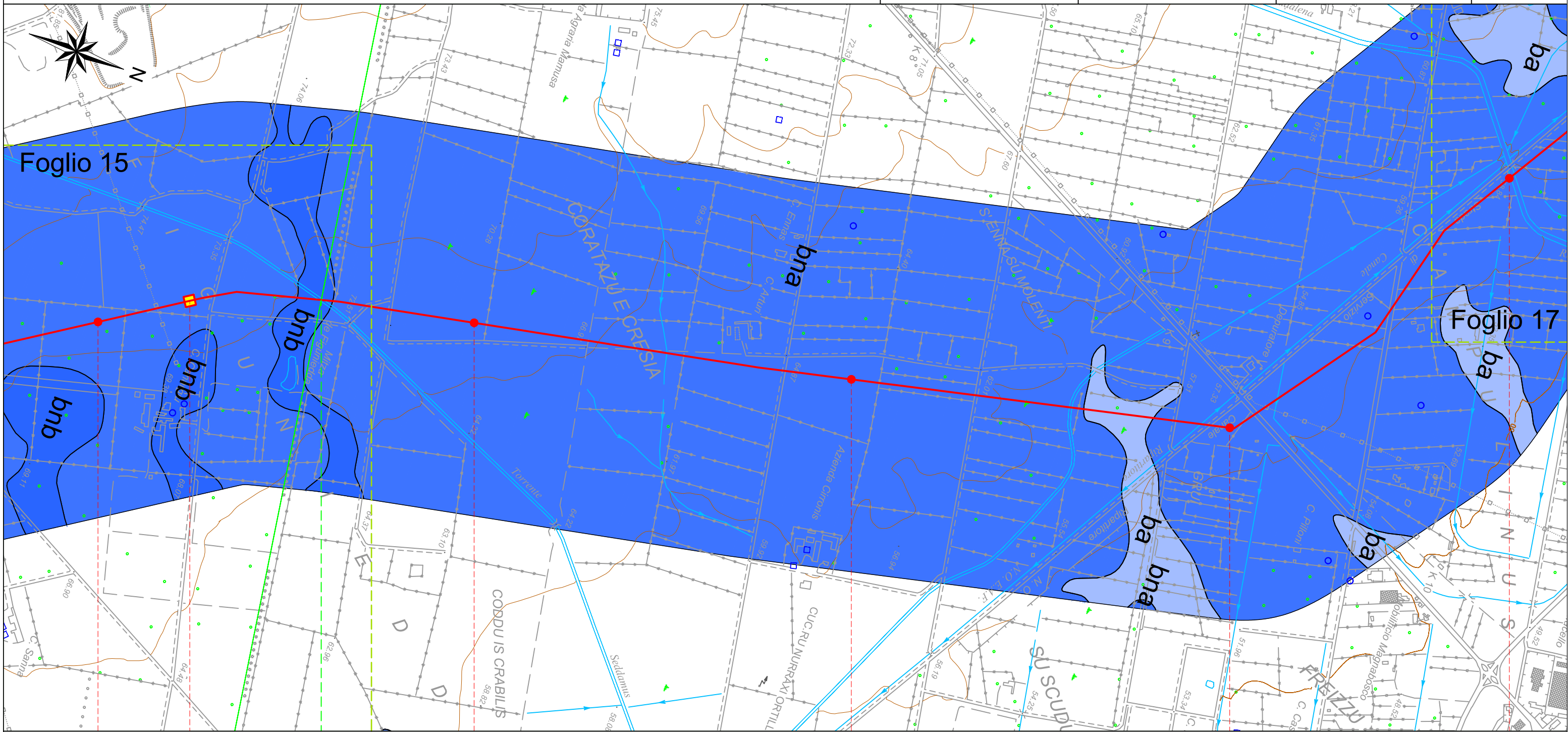


25	26	27	28
TR-07 DORSALE CENTRO-SUD			
VILLACIDRO			
SUD SARDEGNA			
			
SAN GAVINO MONREALE ● SUD SARDEGNA ●			

SISTEMA TRASPORTO GAS NATURALE SARDEGNA - SEZIONE CENTRO-SUD
 PROGETTO DEFINITIVO

CARTA GEOLOGICA 1:10.000

1	10-03-2017	Revisione Generale - Emissione per Enti	COPPOLA	BRUZZO	LAUNARO	Foglio 16 di 55
0	27-01-2017	Emissione per Enti	COPPOLA	BRUZZO	LAUNARO	
REV.	DATA	DESCRIZIONE	ELABORATO	VERIFICATO	APPROVATO	Scala 1:10.000
		 		Dis.	PG-1029	
				Comm.	5663	



28 29 30 31 32

TR-07 DORSALE CENTRO-SUD



VILLACIDRO SUD SARDEGNA

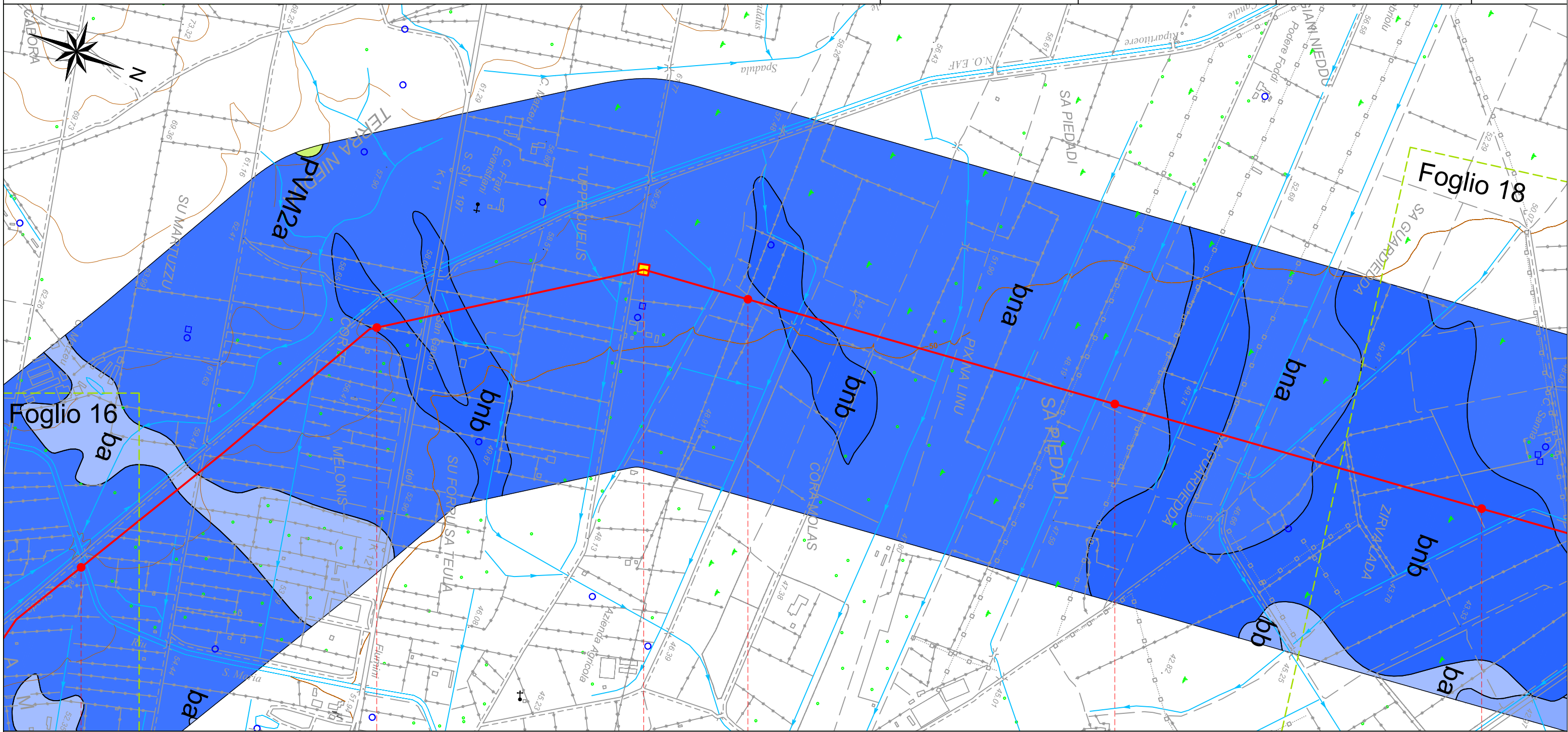
SAN GAVINO MONREALE SUD SARDEGNA

TR07-PL05 - PIDI
 KM 28+247

SISTEMA TRASPORTO GAS NATURALE SARDEGNA - SEZIONE CENTRO-SUD
 PROGETTO DEFINITIVO

CARTA GEOLOGICA 1:10.000

1	10-03-2017	Revisione Generale - Emissione per Enti	COPPOLA	BRUZZO	LAUNARO	Foglio 17 di 55
0	27-01-2017	Emissione per Enti	COPPOLA	BRUZZO	LAUNARO	
REV.	DATA	DESCRIZIONE	ELABORATO	VERIFICATO	APPROVATO	Scala 1:10.000
 			Dis.	PG-1029		
			Comm.	5663		





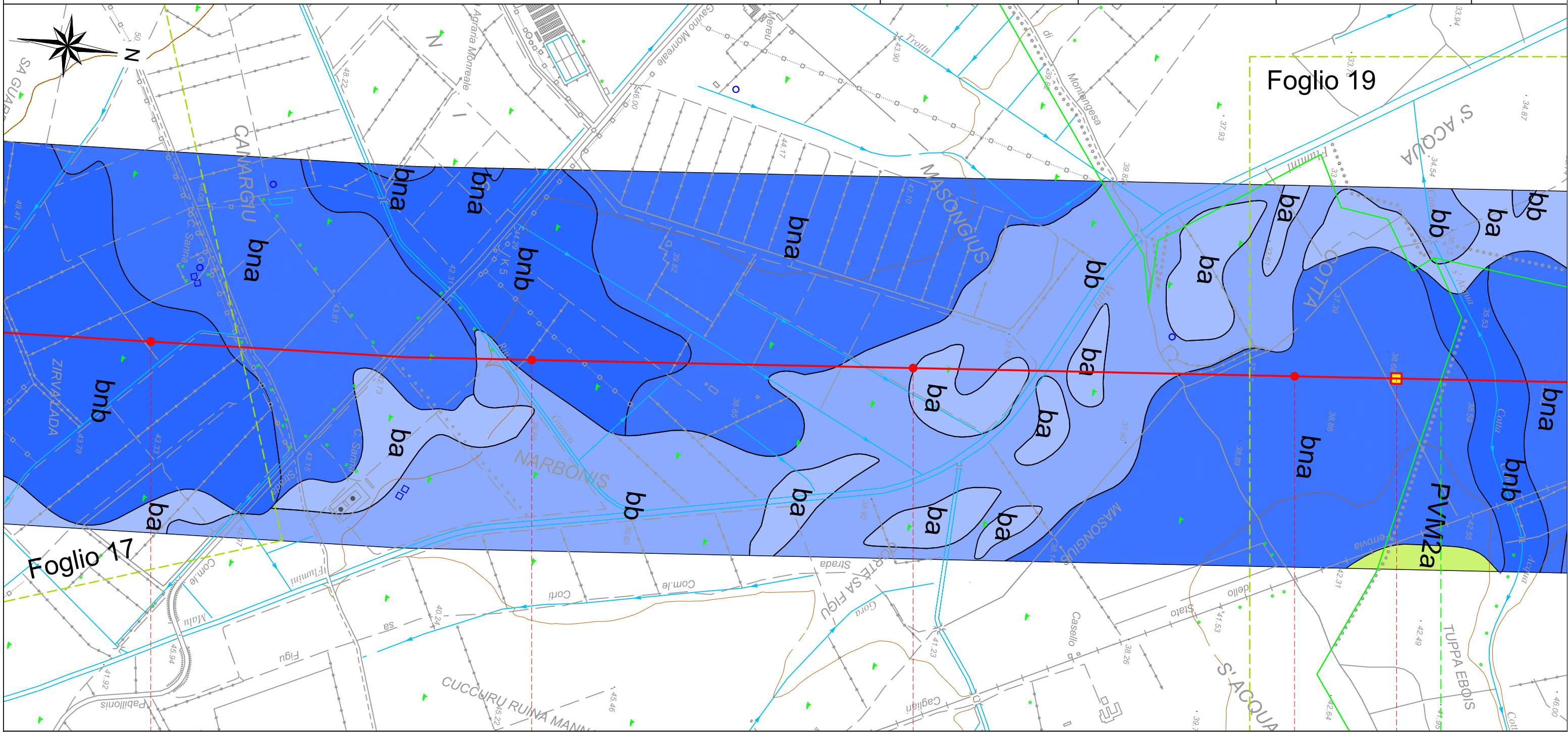
TR-07 DORSALE CENTRO-SUD
 SAN GAVINO MONREALE
 SUD SARDEGNA

TR07-PL06 - PIL
 KM 33+716

SISTEMA TRASPORTO GAS NATURALE SARDEGNA - SEZIONE CENTRO-SUD
 PROGETTO DEFINITIVO

CARTA GEOLOGICA 1:10.000

1	10-03-2017	Revisione Generale - Emissione per Enti	COPPOLA	BRUZZO	LAUNARO	Foglio 18 di 55
0	27-01-2017	Emissione per Enti	COPPOLA	BRUZZO	LAUNARO	
REV.	DATA	DESCRIZIONE	ELABORATO	VERIFICATO	APPROVATO	Scala 1:10.000
 			Dis. PG-1029			
			Comm. 5663			





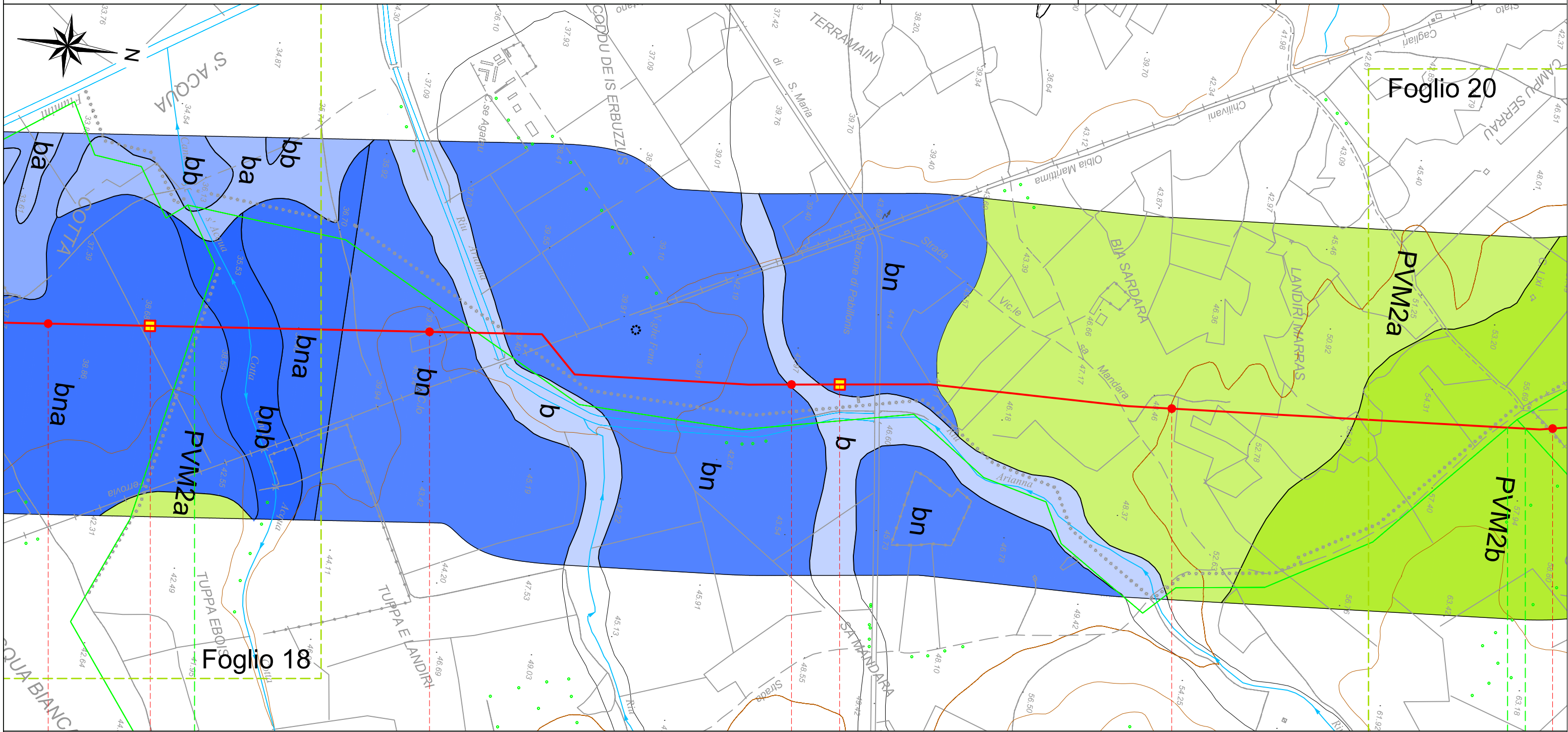
36	37	38	39
TR-07 DORSALE CENTRO-SUD			
SAN GAVINO MONREALE			SARDARA
SUD SARDEGNA			SUD SARDEGNA

TR07-PL07 - PID1
 KM 39+266

SISTEMA TRASPORTO GAS NATURALE SARDEGNA - SEZIONE CENTRO-SUD
 PROGETTO DEFINITIVO

CARTA GEOLOGICA 1:10.000

1	10-03-2017	Revisione Generale - Emissione per Enti	COPPOLA	BRUZZO	LAUNARO	Foglio 19 di 55
0	27-01-2017	Emissione per Enti	COPPOLA	BRUZZO	LAUNARO	
REV.	DATA	DESCRIZIONE	ELABORATO	VERIFICATO	APPROVATO	Scala 1:10.000
 			Dis. PG-1029			
			Comm. 5663			





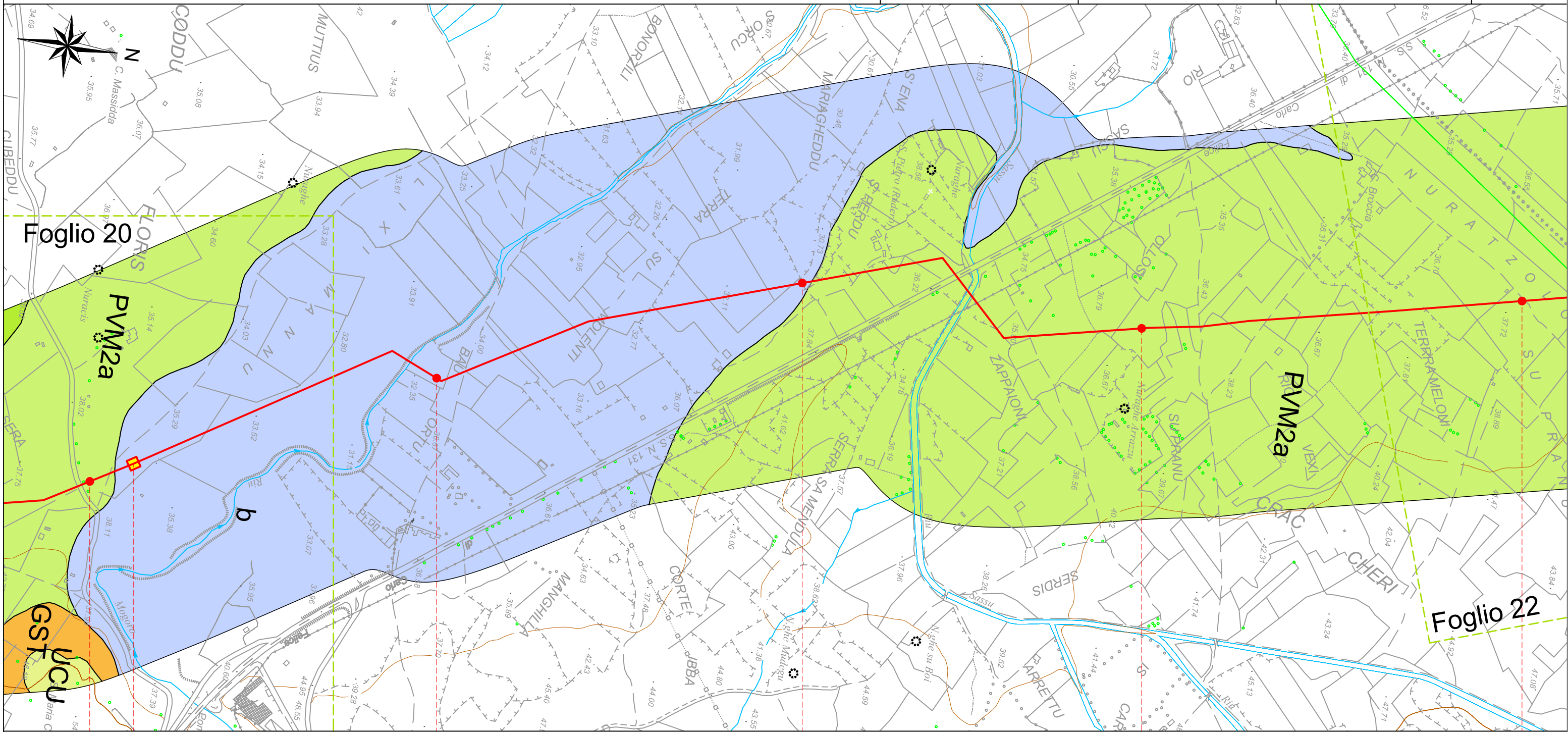
TR-07 DORSALE CENTRO-SUD

SARDARA	PABILLONIS	MOGORO
SUD SARDEGNA	SUD SARDEGNA	SARDARA ● ●
		SUD SARDEGNA ● ●
TR07-PL07 - PIDI KM 39+266	TR07-PL08 - PIL KM 41+126	ORISTANO

SISTEMA TRASPORTO GAS NATURALE SARDEGNA - SEZIONE CENTRO-SUD
 PROGETTO DEFINITIVO

CARTA GEOLOGICA 1:10.000

1	10-03-2017	Revisione Generale - Emissione per Enti	COPPOLA	BRUZZO	LAUNARO	Foglio 21 di 55
0	27-01-2017	Emissione per Enti	COPPOLA	BRUZZO	LAUNARO	
REV.	DATA	DESCRIZIONE	ELABORATO	VERIFICATO	APPROVATO	Scala 1:10.000
 			Dis.	PG-1029		
			Comm.	5663		



TR-07 DORSALE CENTRO-SUD



MOGORO

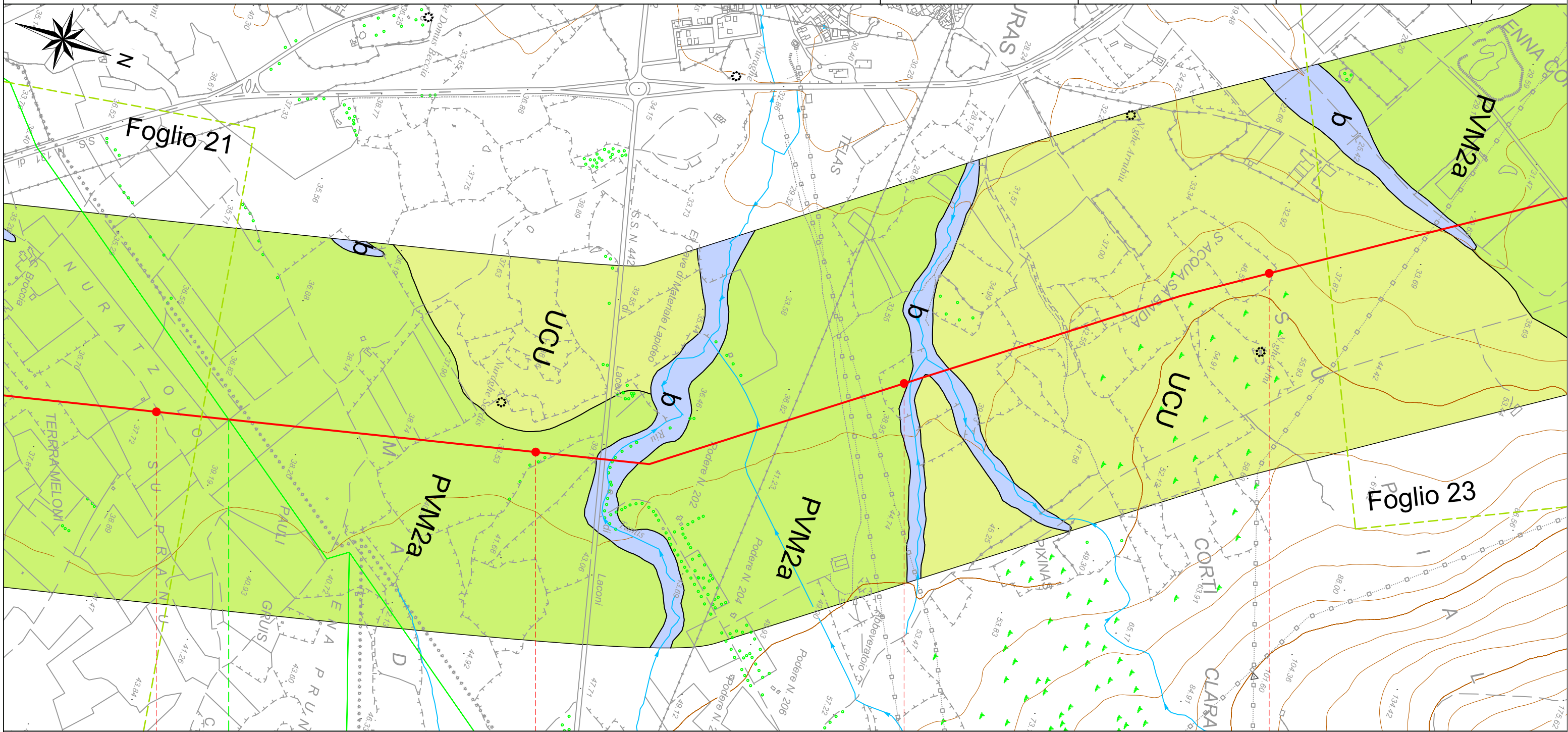
ORISTANO

TR07-PL09 - PIL
 KM 46+124

SISTEMA TRASPORTO GAS NATURALE SARDEGNA - SEZIONE CENTRO-SUD
 PROGETTO DEFINITIVO

CARTA GEOLOGICA 1:10.000

1	10-03-2017	Revisione Generale - Emissione per Enti	COPPOLA	BRUZZO	LAUNARO	Foglio 22 di 55
0	27-01-2017	Emissione per Enti	COPPOLA	BRUZZO	LAUNARO	
REV.	DATA	DESCRIZIONE	ELABORATO	VERIFICATO	APPROVATO	Scala 1:10.000
 			Dis.	PG-1029		
			Comm.	5663		





TR-07 DORSALE CENTRO-SUD

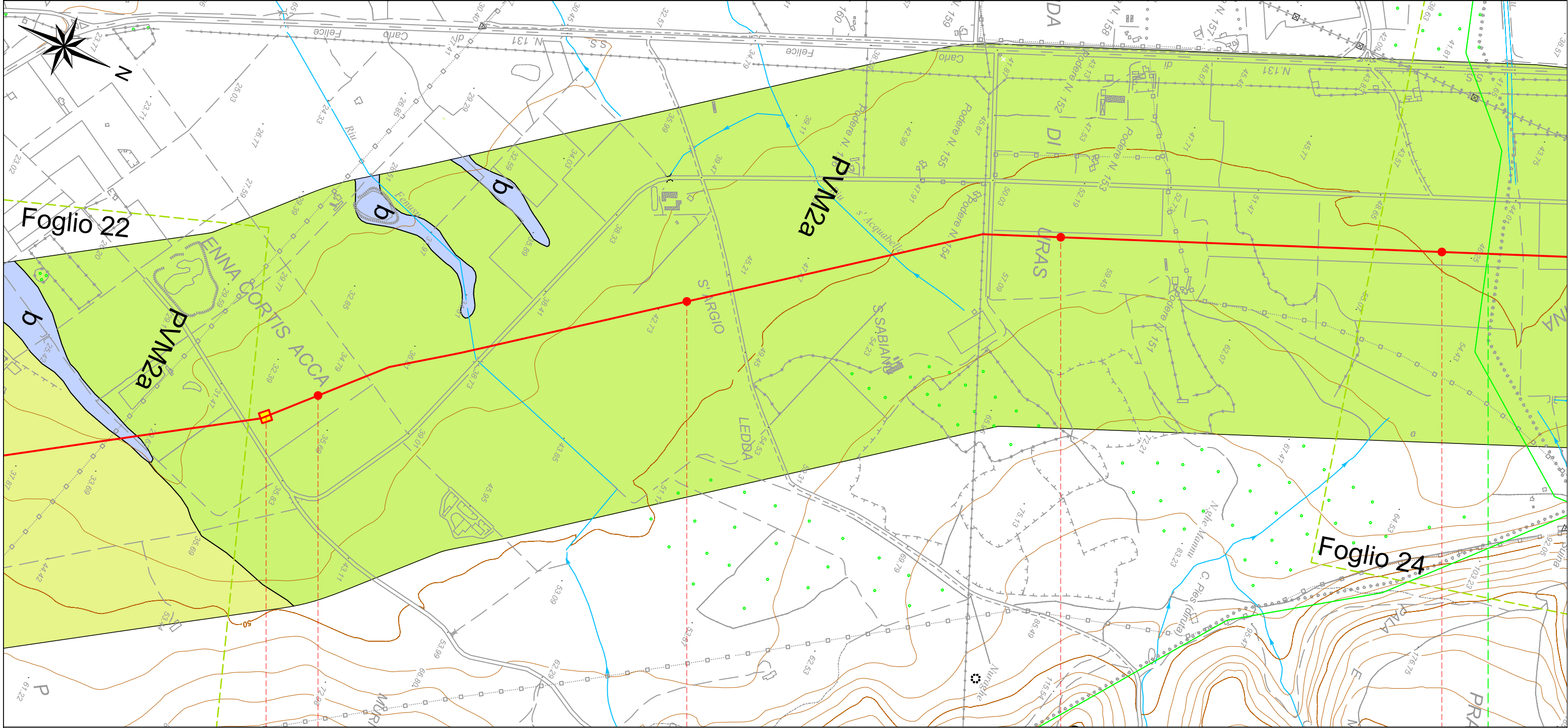
MOGORO
 ORISTANO

URAS
 ORISTANO

SISTEMA TRASPORTO GAS NATURALE SARDEGNA - SEZIONE CENTRO-SUD
 PROGETTO DEFINITIVO

CARTA GEOLOGICA 1:10.000

1	10-03-2017	Revisione Generale - Emissione per Enti	COPPOLA	BRUZZO	LAUNARO	Foglio 23 di 55
0	27-01-2017	Emissione per Enti	COPPOLA	BRUZZO	LAUNARO	
REV.	DATA	DESCRIZIONE	ELABORATO	VERIFICATO	APPROVATO	Scala 1:10.000
 			Dis. PG-1029			
			Comm. 5663			



54 55 56 57

TR-07 DORSALE CENTRO-SUD

URAS

ORISTANO

MARRUBIU



ORISTANO

TR07-PL10 - PIL
 KM 53+852



SISTEMA TRASPORTO GAS NATURALE SARDEGNA - SEZIONE CENTRO-SUD
 PROGETTO DEFINITIVO

CARTA GEOLOGICA 1:10.000

1	10-03-2017	Revisione Generale - Emissione per Enti	COPPOLA	BRUZZO	LAUNARO	Foglio 24 di 55
0	27-01-2017	Emissione per Enti	COPPOLA	BRUZZO	LAUNARO	
REV.	DATA	DESCRIZIONE	ELABORATO	VERIFICATO	APPROVATO	Scala 1:10.000
 			Dis.	PG-1029		
			Comm.	5663		



57 58 59 60

TR-07 DORSALE CENTRO-SUD

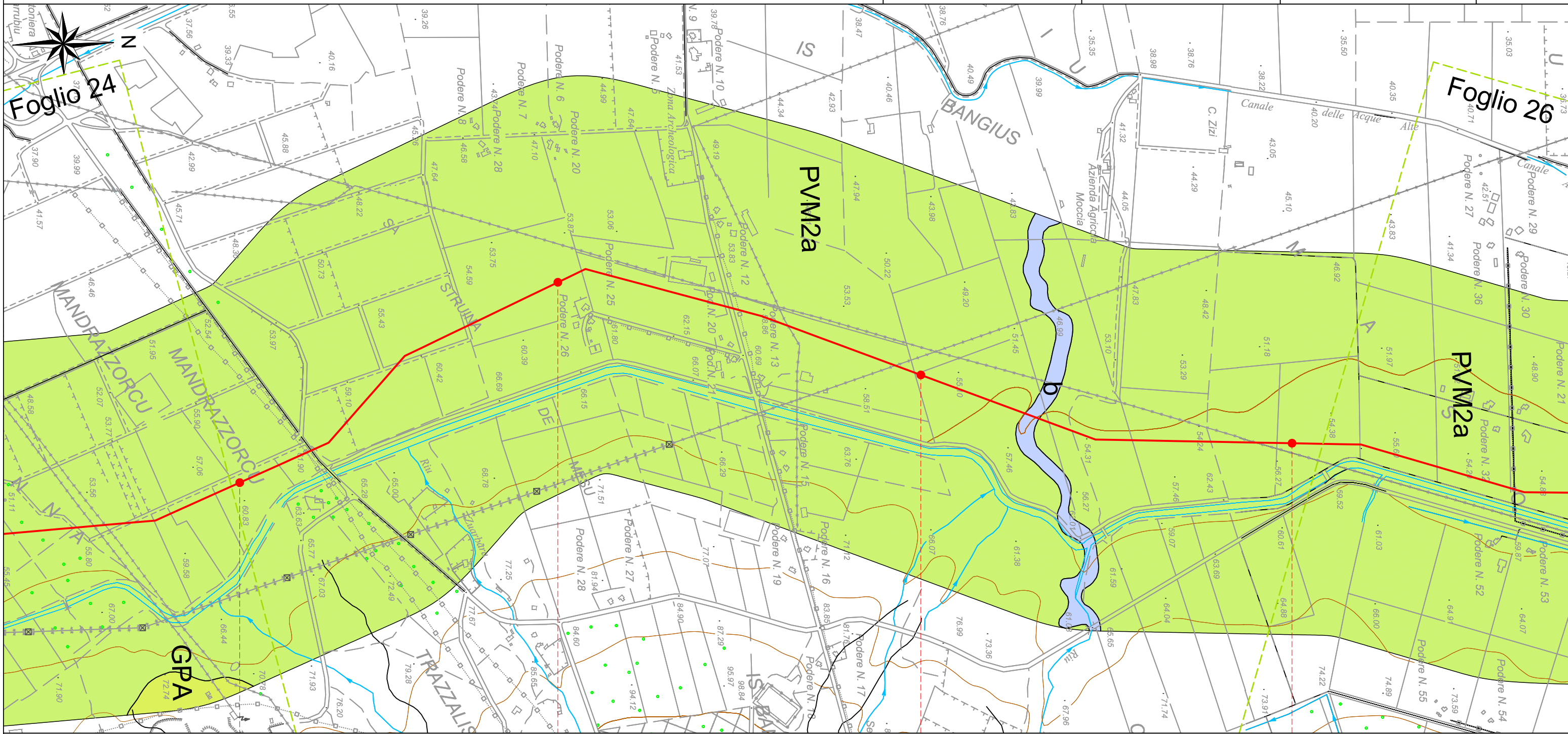
URAS	MARRUBIU
ORISTANO	ORISTANO

TR07-PL11 - PIDI
 KM 57+982

SISTEMA TRASPORTO GAS NATURALE SARDEGNA - SEZIONE CENTRO-SUD
 PROGETTO DEFINITIVO

CARTA GEOLOGICA 1:10.000

1	10-03-2017	Revisione Generale - Emissione per Enti	COPPOLA	BRUZZO	LAUNARO	Foglio 25 di 55
0	27-01-2017	Emissione per Enti	COPPOLA	BRUZZO	LAUNARO	
REV.	DATA	DESCRIZIONE	ELABORATO	VERIFICATO	APPROVATO	Scala 1:10.000
 			Dis. PG-1029			
			Comm. 5663			



61 62 63 64

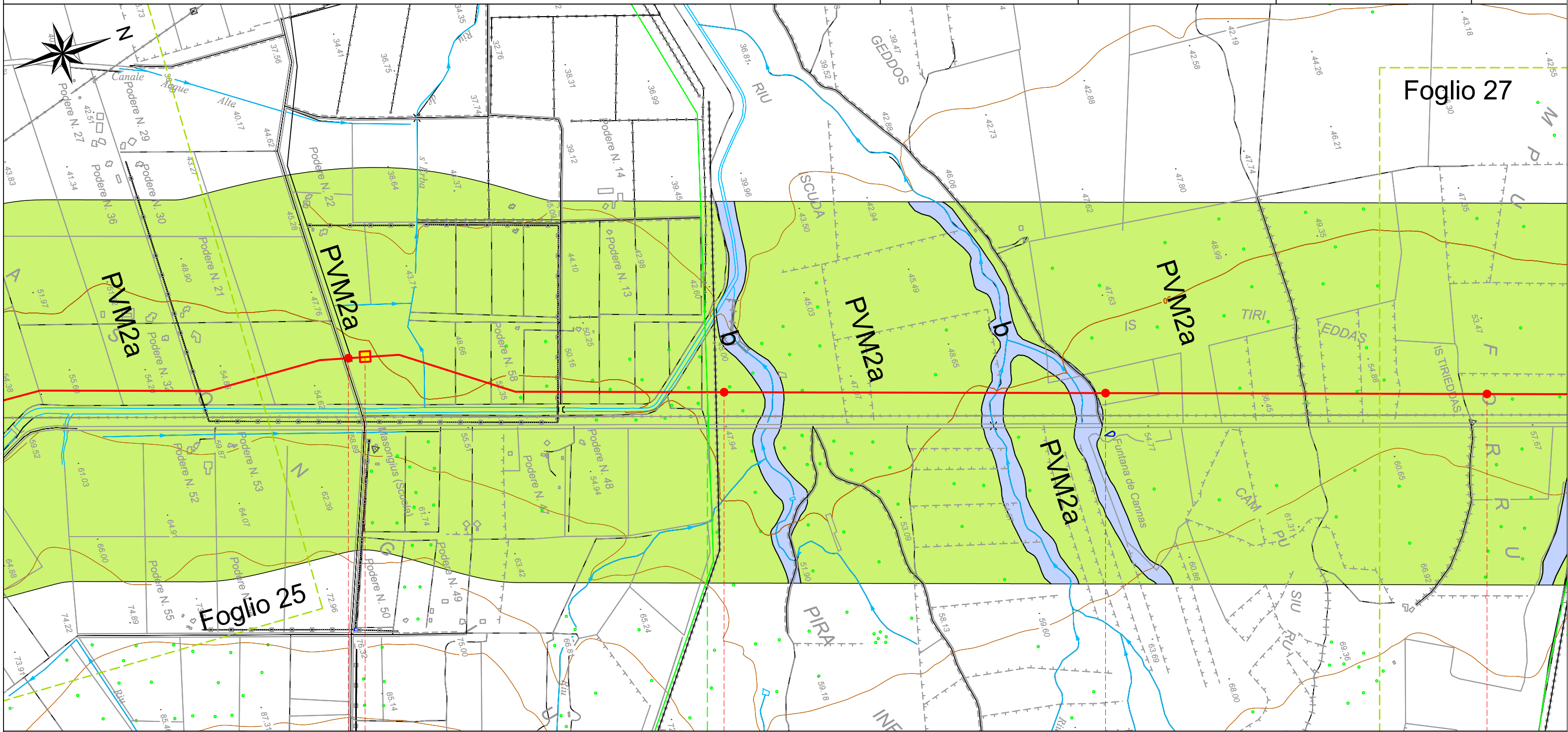
TR-07 DORSALE CENTRO-SUD

MARRUBIU
 ORISTANO

SISTEMA TRASPORTO GAS NATURALE SARDEGNA - SEZIONE CENTRO-SUD
 PROGETTO DEFINITIVO

CARTA GEOLOGICA 1:10.000

1	10-03-2017	Revisione Generale - Emissione per Enti	COPPOLA	BRUZZO	LAUNARO	Foglio 26 di 55
0	27-01-2017	Emissione per Enti	COPPOLA	BRUZZO	LAUNARO	
REV.	DATA	DESCRIZIONE	ELABORATO	VERIFICATO	APPROVATO	Scala 1:10.000
			Dis. PG-1029			
			Comm. 5663			



65

66

67

68

TR-07 DORSALE CENTRO-SUD

MARRUBIU

S.GIUSTA

ORISTANO

ORISTANO

TR07-PL12 - PIL
 KM 65+044

