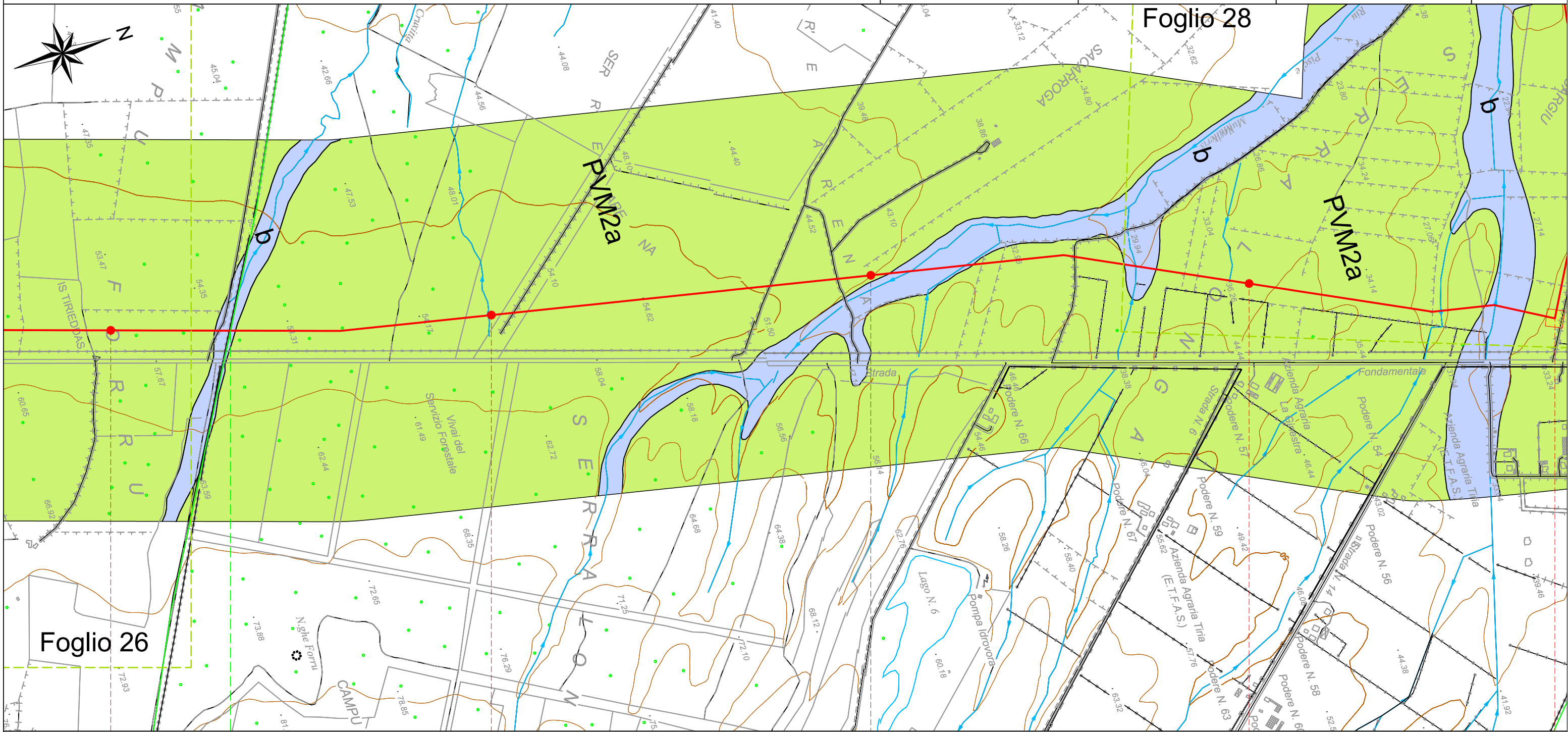


SISTEMA TRASPORTO GAS NATURALE SARDEGNA - SEZIONE CENTRO-SUD
 PROGETTO DEFINITIVO

CARTA GEOLOGICA 1:10.000

1	10-03-2017	Revisione Generale - Emissione per Enti	COPPOLA	BRUZZO	LAUNARO	Foglio 27 di 55
0	27-01-2017	Emissione per Enti	COPPOLA	BRUZZO	LAUNARO	
REV.	DATA	DESCRIZIONE	ELABORATO	VERIFICATO	APPROVATO	Scala 1:10.000
		Dis. PG-1029		Comm. 5663		



68	69	70	71
S.GIUSTA		PALMAS ARBOREA	
ORISTANO		ORISTANO	

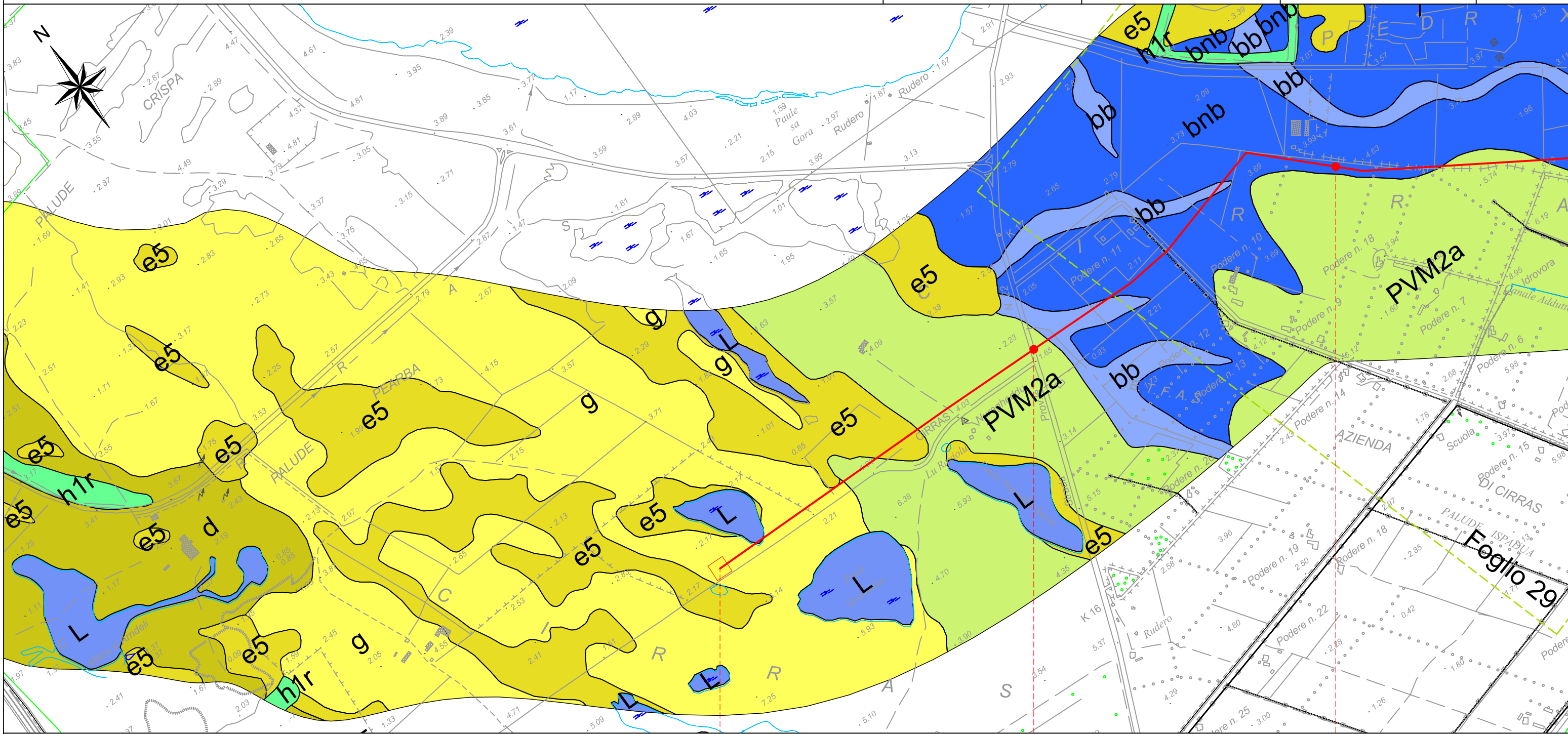
TR-07 DORSALE CENTRO-SUD

TR07-PL13 - Stazione R/L
 KM 71+812

SISTEMA TRASPORTO GAS NATURALE SARDEGNA - SEZIONE CENTRO-SUD
 PROGETTO DEFINITIVO

CARTA GEOLOGICA 1:10.000

1	10-03-2017	Revisione Generale - Emissione per Enti	COPPOLA	BRUZZO	LAUNARO	Foglio 28 di 55
0	27-01-2017	Emissione per Enti	COPPOLA	BRUZZO	LAUNARO	
REV.	DATA	DESCRIZIONE	ELABORATO	VERIFICATO	APPROVATO	Scala 1:10.000
 			Dis.	PG-1029		
			Comm.	5663		





0 1 2
 TR-05 BRETELLA ORISTANO

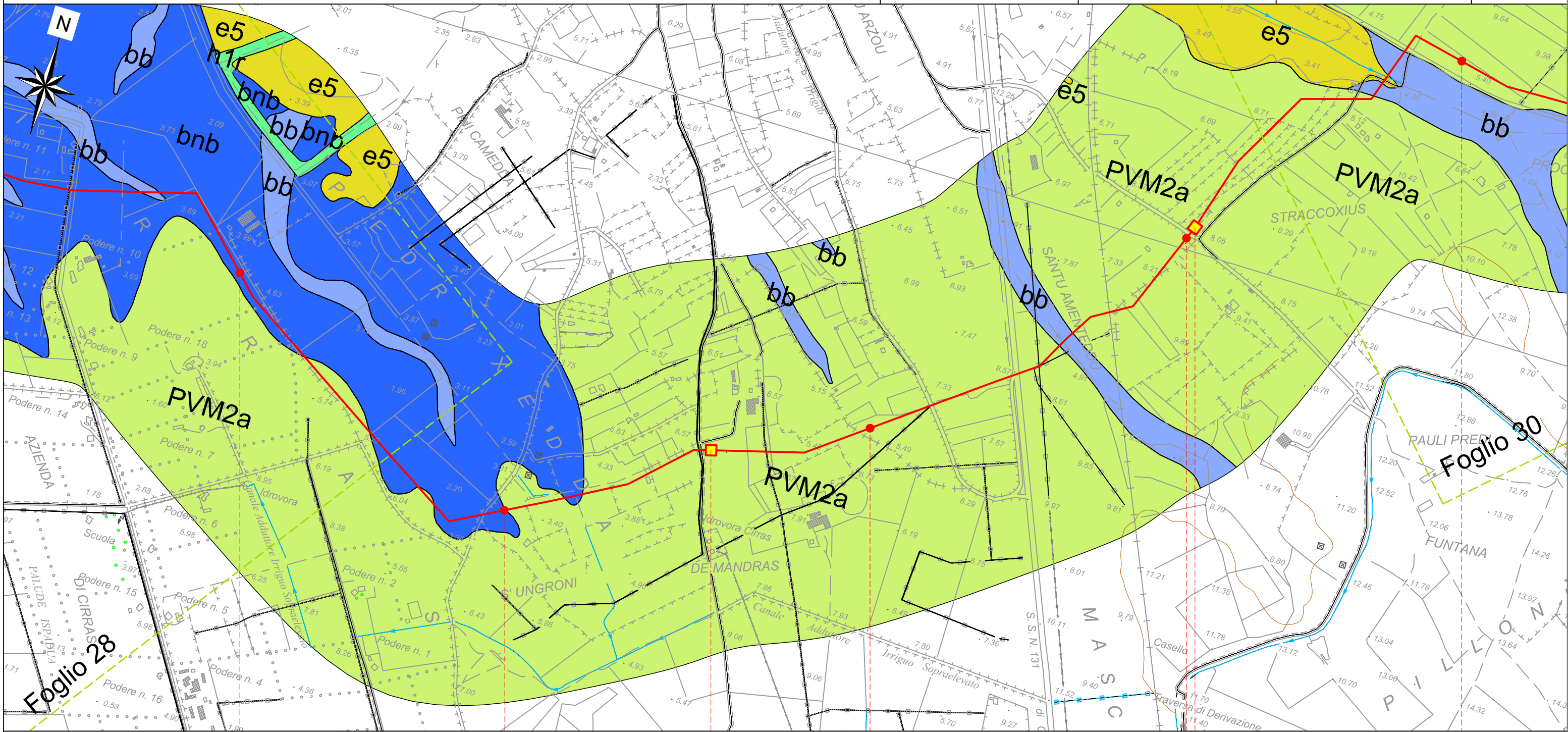
SANTA GIUSTA
 ORISTANO

 TR05-PL01- Terminale Ingresso Gas
 KM 00+000

SISTEMA TRASPORTO GAS NATURALE SARDEGNA - SEZIONE CENTRO-SUD
 PROGETTO DEFINITIVO

CARTA GEOLOGICA 1:10.000

1	10-03-2017	Revisione Generale - Emissione per Enti	COPPOLA	BRUZZO	LAUNARO	Foglio 29 di 55
0	27-01-2017	Emissione per Enti	COPPOLA	BRUZZO	LAUNARO	
REV.	DATA	DESCRIZIONE	ELABORATO	VERIFICATO	APPROVATO	Scala 1:10.000
 			Dis.	PG-1029		
			Comm.	5663		



TR-05 BRETELLA ORISTANO

SANTA GIUSTA



ORISTANO

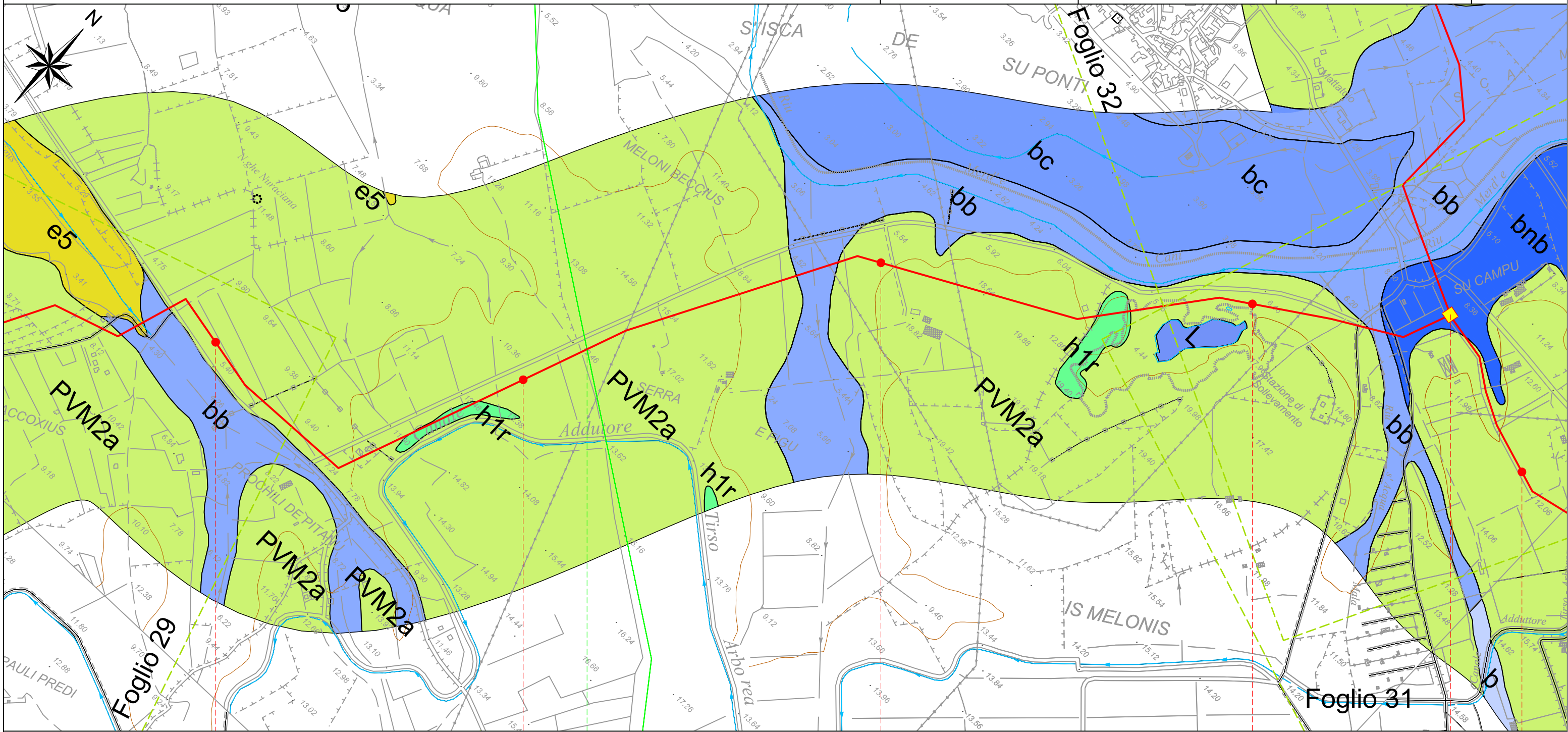
TR05-PL02 - PIL
KM 03+572

TR05-PL03 - PIL
KM 05+036

SISTEMA TRASPORTO GAS NATURALE SARDEGNA - SEZIONE CENTRO-SUD
 PROGETTO DEFINITIVO

CARTA GEOLOGICA 1:10.000

1	10-03-2017	Revisione Generale - Emissione per Enti	COPPOLA	BRUZZO	LAUNARO	Foglio 30 di 55
0	27-01-2017	Emissione per Enti	COPPOLA	BRUZZO	LAUNARO	
REV.	DATA	DESCRIZIONE	ELABORATO	VERIFICATO	APPROVATO	Scala 1:10.000
 			Dis.	PG-1029		
			Comm.	5663		



6	7	8	9	10
SANTA GIUSTA		PALMAS ARBOREA		
ORISTANO		ORISTANO		

TR05-PL04 - PIDI
 KM 09+542

SISTEMA TRASPORTO GAS NATURALE SARDEGNA - SEZIONE CENTRO-SUD
 PROGETTO DEFINITIVO

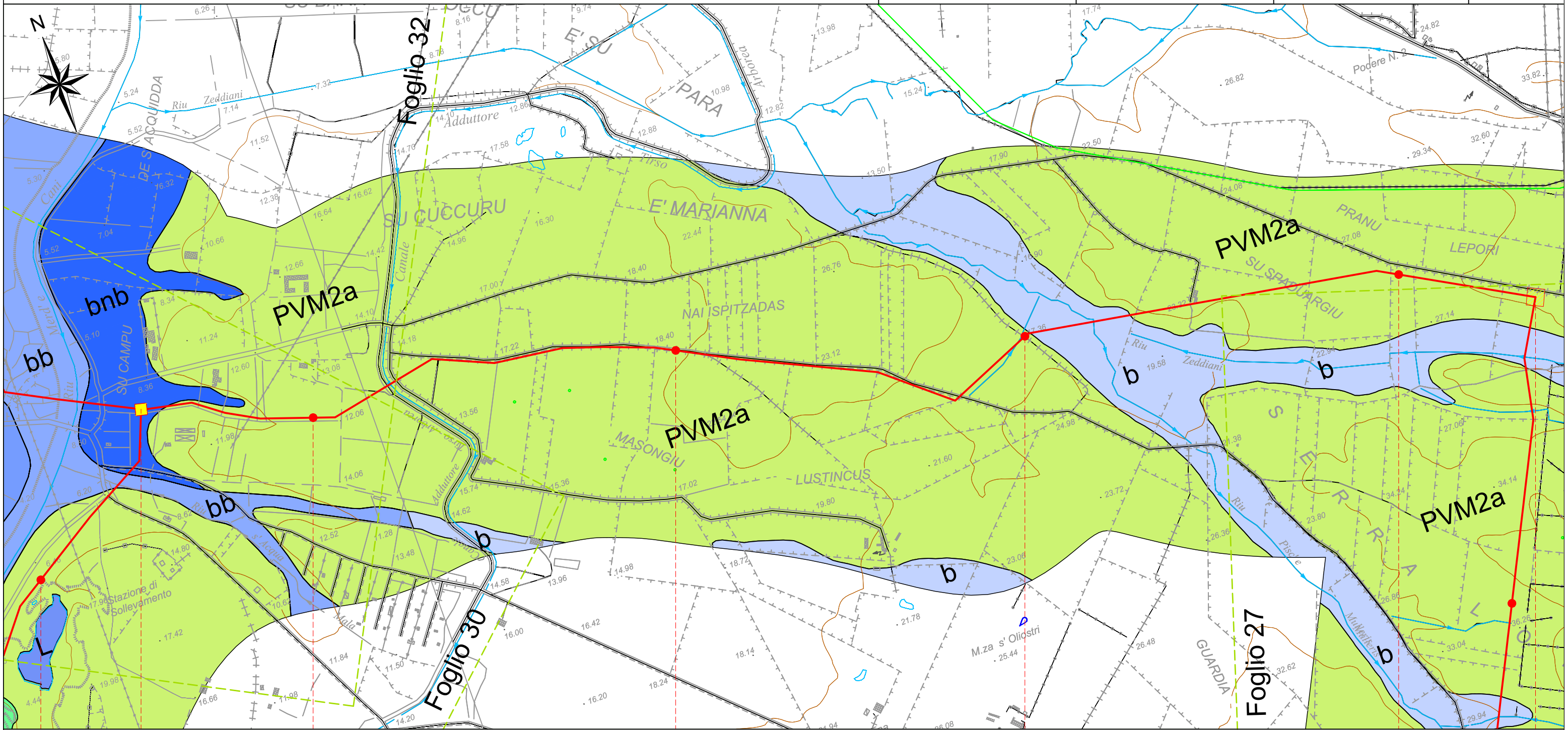
1	10-03-2017	Revisione Generale - Emissione per Enti	COPPOLA	BRUZZO	LAUNARO
0	27-01-2017	Emissione per Enti	COPPOLA	BRUZZO	LAUNARO
REV.	DATA	DESCRIZIONE	ELABORATO	VERIFICATO	APPROVATO

Foglio
31
 di 55
 Scala
 1:10.000

CARTA GEOLOGICA 1:10.000



Dis. PG-1029
 Comm. 5663



9 10 11 12 13

TR-05 BRETELLA ORISTANO
 PALMAS ARBOREA
 ORISTANO

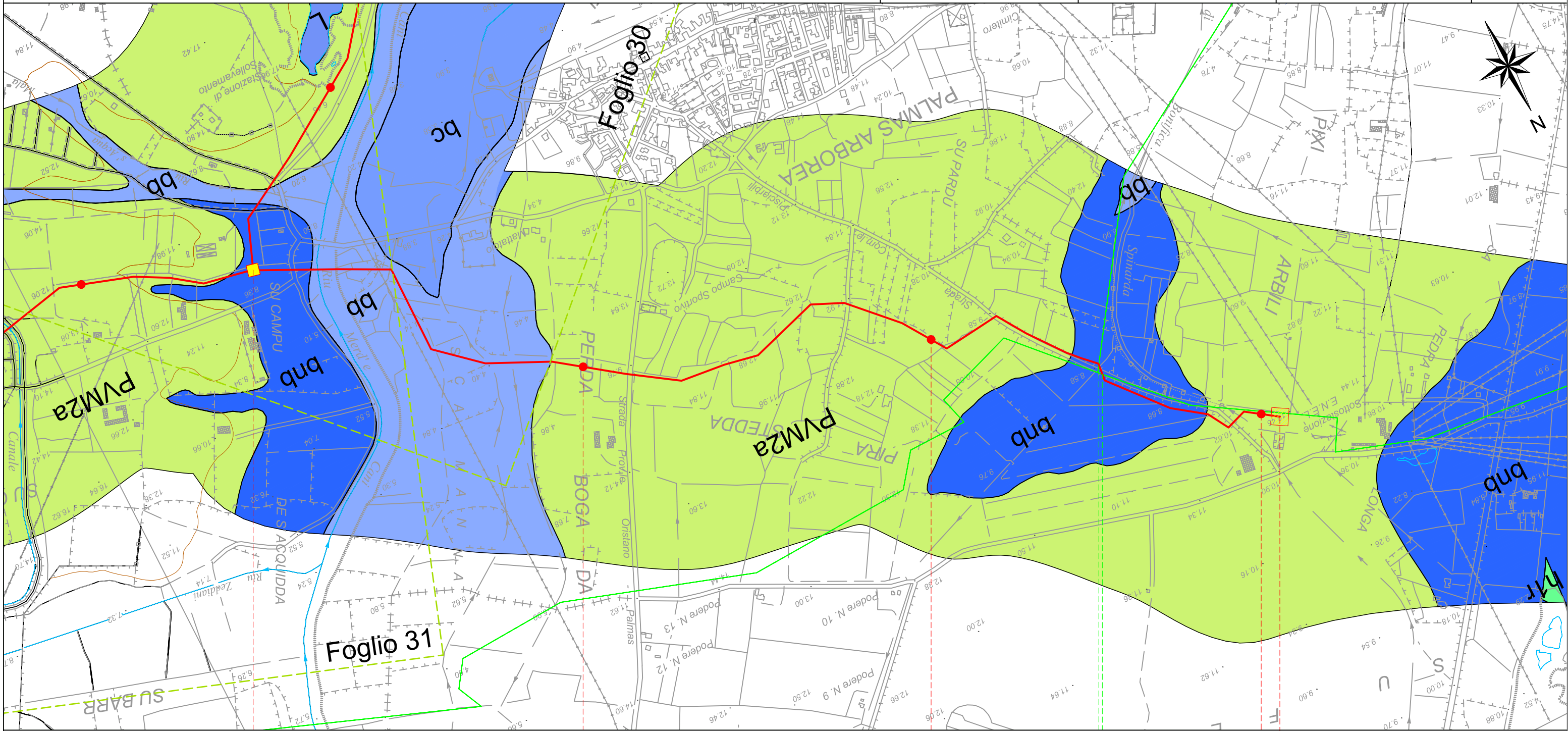
TR05-PL04 - PIDI
 KM 09+542

TR05-PL05 - Stazione R/L
 KM 13+365

SISTEMA TRASPORTO GAS NATURALE SARDEGNA - SEZIONE CENTRO-SUD
 PROGETTO DEFINITIVO

CARTA GEOLOGICA 1:10.000

1	10-03-2017	Revisione Generale - Emissione per Enti	COPPOLA	BRUZZO	LAUNARO	Foglio 32 di 55
0	27-01-2017	Emissione per Enti	COPPOLA	BRUZZO	LAUNARO	
REV.	DATA	DESCRIZIONE	ELABORATO	VERIFICATO	APPROVATO	Scala 1:10.000
			Dis.	PG-1029		
			Comm.	5663		



TR-06 ALLACCIAMENTO ORISTANO

PALMAS ARBOREA

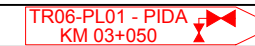
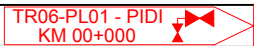
S. GIUSTA

ORISTANO

ORISTANO

ORISTANO

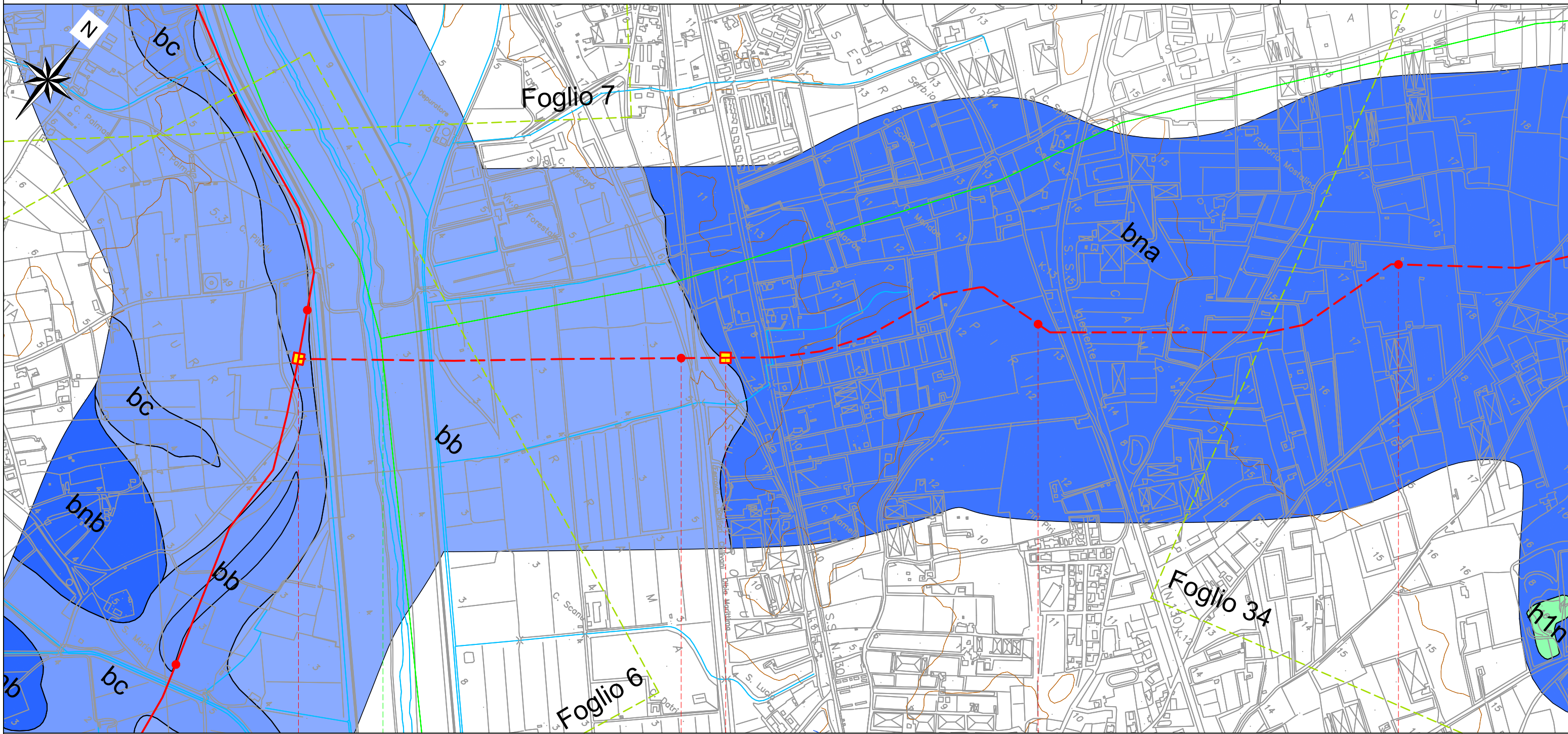
ORISTANO



SISTEMA TRASPORTO GAS NATURALE SARDEGNA - SEZIONE CENTRO-SUD
 PROGETTO DEFINITIVO

CARTA GEOLOGICA 1:10.000

1	10-03-2017	Revisione Generale - Emissione per Enti	COPPOLA	BRUZZO	LAUNARO	Foglio 33 di 55
0	27-01-2017	Emissione per Enti	COPPOLA	BRUZZO	LAUNARO	
REV.	DATA	DESCRIZIONE	ELABORATO	VERIFICATO	APPROVATO	Scala 1:10.000
						Dis. PG-1029
			Comm. 5663			





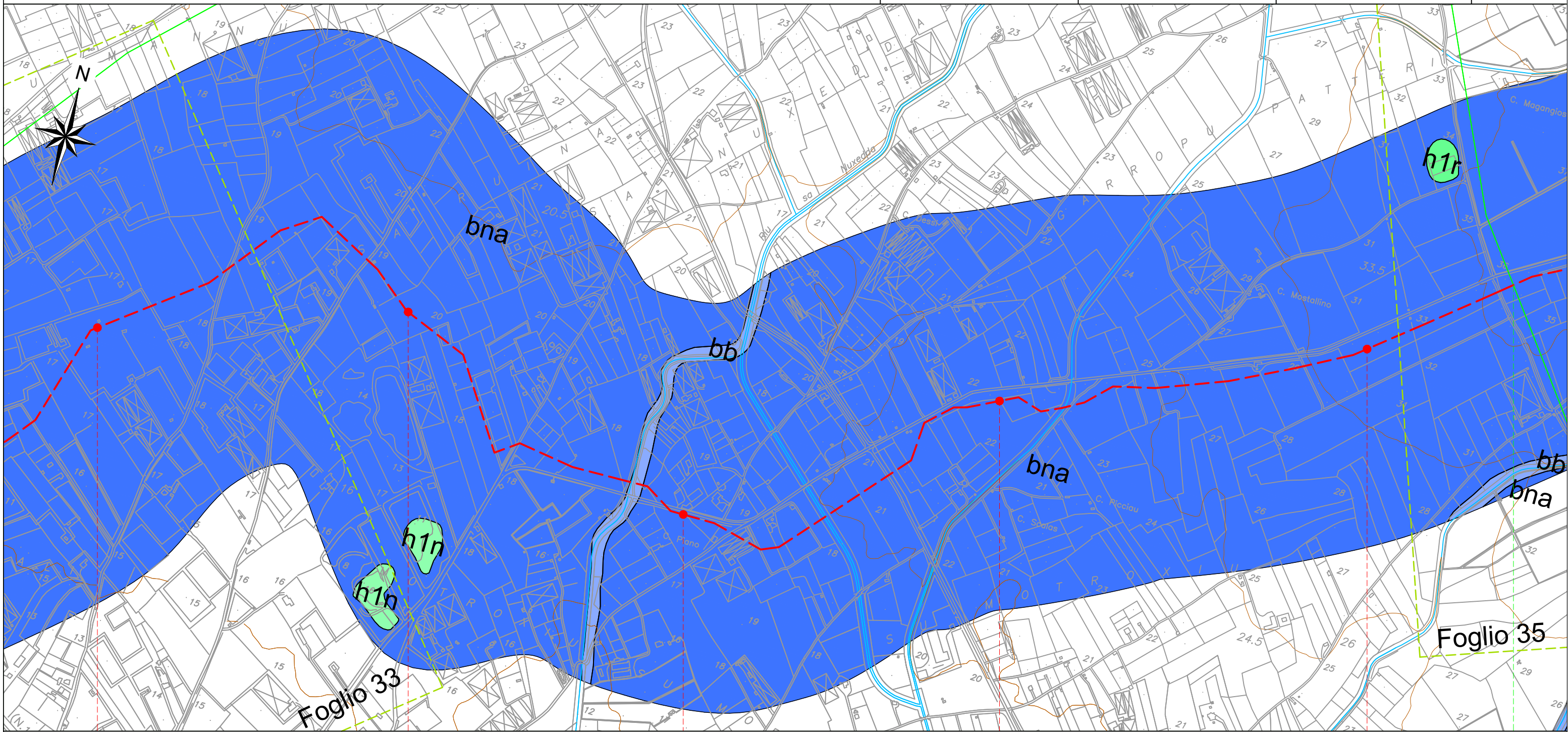
TR-10 ALLACCIAMENTO CAGLIARI-MONSERRATO

UTA	ASSEMINI
CITTA' METROPOLITANA DI CAGLIARI	CITTA' METROPOLITANA DI CAGLIARI
	

SISTEMA TRASPORTO GAS NATURALE SARDEGNA - SEZIONE CENTRO-SUD
 PROGETTO DEFINITIVO

CARTA GEOLOGICA 1:10.000

1	10-03-2017	Revisione Generale - Emissione per Enti	COPPOLA	BRUZZO	LAUNARO	Foglio 34 di 55
0	27-01-2017	Emissione per Enti	COPPOLA	BRUZZO	LAUNARO	
REV.	DATA	DESCRIZIONE	ELABORATO	VERIFICATO	APPROVATO	Scala 1:10.000
 			Dis.	PG-1029		
			Comm.	5663		



TR-10 ALLACCIAMENTO CAGLIARI-MONSERRATO

ASSEMINI

CITTA' METROPOLITANA DI CAGLIARI

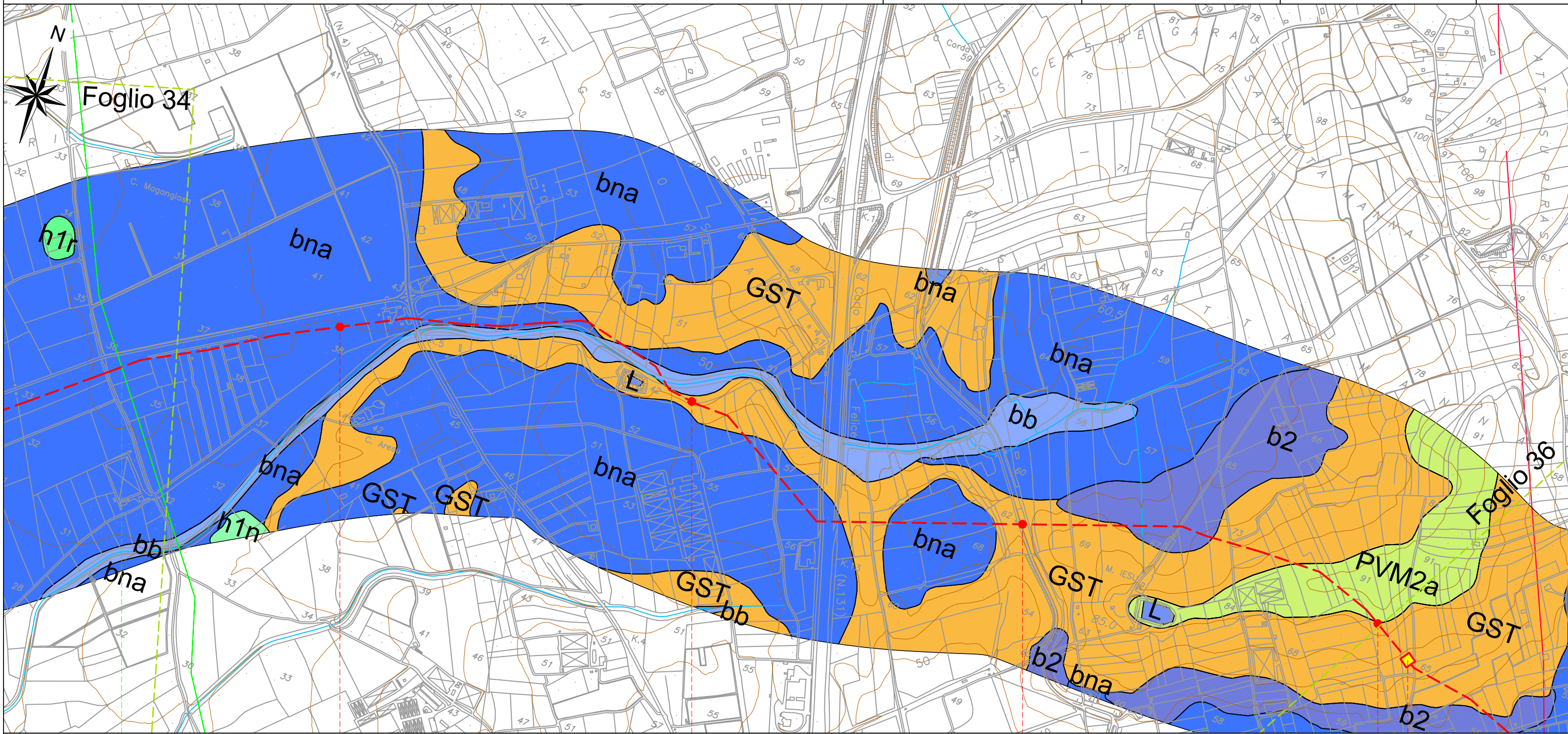
SESTU

CITTA' METR. DI CAGLIARI

SISTEMA TRASPORTO GAS NATURALE SARDEGNA - SEZIONE CENTRO-SUD
 PROGETTO DEFINITIVO

CARTA GEOLOGICA 1:10.000

1	10-03-2017	Revisione Generale - Emissione per Enti	COPPOLA	BRUZZO	LAUNARO	Foglio 35 di 55
0	27-01-2017	Emissione per Enti	COPPOLA	BRUZZO	LAUNARO	
REV.	DATA	DESCRIZIONE	ELABORATO	VERIFICATO	APPROVATO	Scala 1:10.000
 			Dis.	PG-1029		
			Comm.	5663		





TR-10 ALLACCIAMENTO CAGLIARI-MONSERRATO

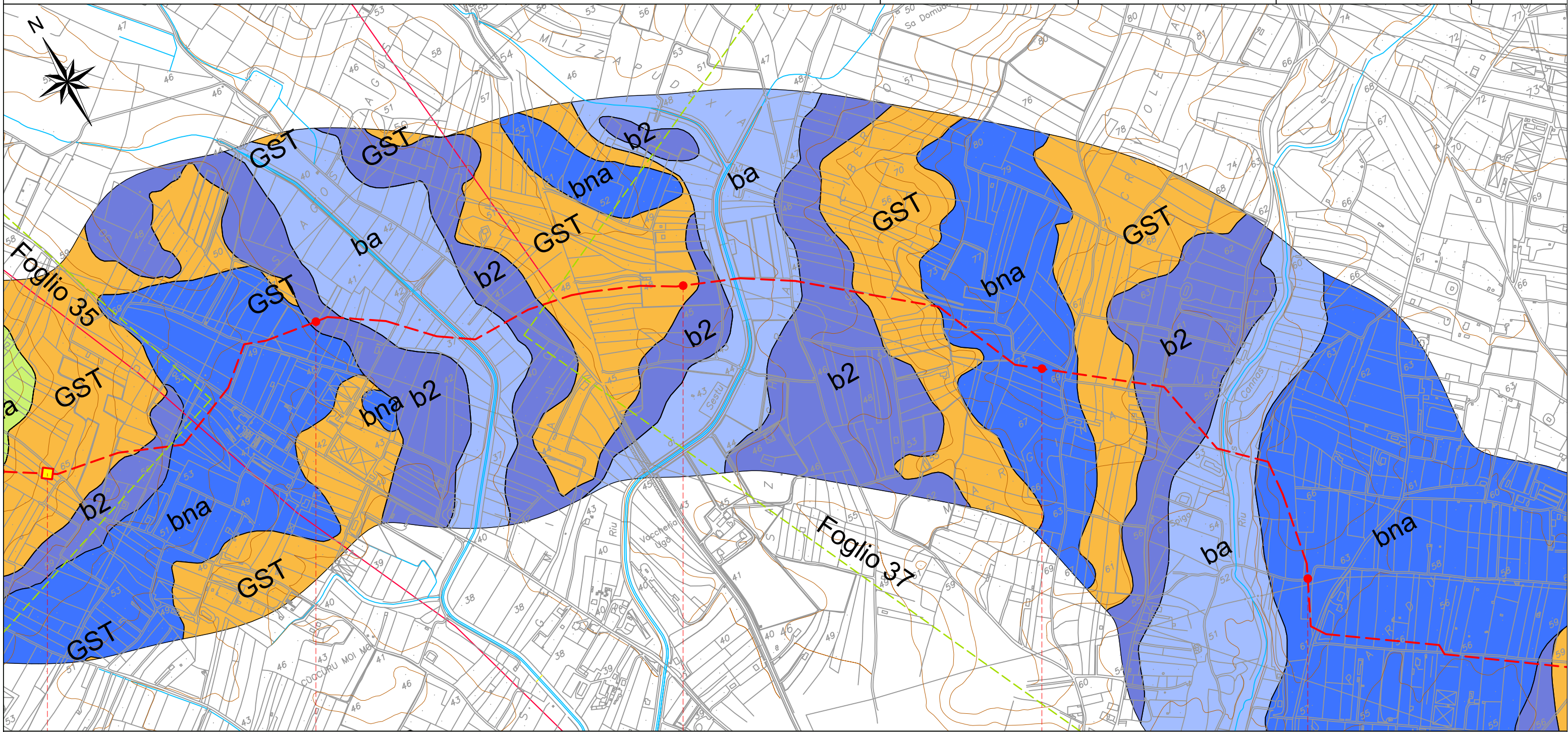
ASSEMINI	SESTU
CITTA' METR. DI CAGLIARI	CITTA' METROPOLITANA DI CAGLIARI



SISTEMA TRASPORTO GAS NATURALE SARDEGNA - SEZIONE CENTRO-SUD
 PROGETTO DEFINITIVO

CARTA GEOLOGICA 1:10.000

1	10-03-2017	Revisione Generale - Emissione per Enti	COPPOLA	BRUZZO	LAUNARO	Foglio 36 di 55
0	27-01-2017	Emissione per Enti	COPPOLA	BRUZZO	LAUNARO	
REV.	DATA	DESCRIZIONE	ELABORATO	VERIFICATO	APPROVATO	Scala 1:10.000
						Dis. PG-1029
			Comm. 5663			



12 13 14 15

TR-10 ALLACCIAMENTO CAGLIARI-MONSERRATO



SESTU

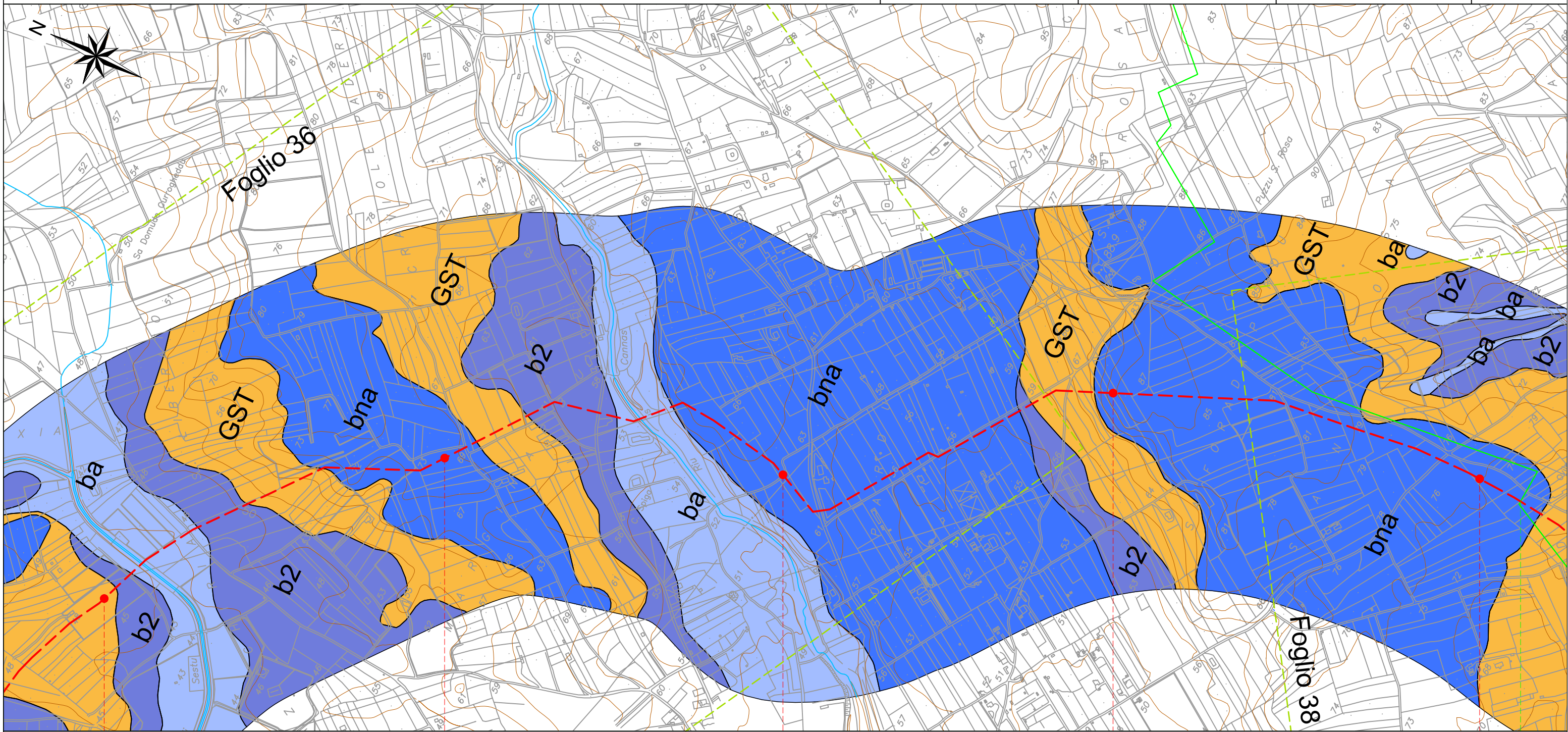
CITTA' METROPOLITANA DI CAGLIARI

TR10-PL03 - PIL
 KM 11+125

SISTEMA TRASPORTO GAS NATURALE SARDEGNA - SEZIONE CENTRO-SUD
 PROGETTO DEFINITIVO

CARTA GEOLOGICA 1:10.000

1	10-03-2017	Revisione Generale - Emissione per Enti	COPPOLA	BRUZZO	LAUNARO	Foglio 37 di 55
0	27-01-2017	Emissione per Enti	COPPOLA	BRUZZO	LAUNARO	
REV.	DATA	DESCRIZIONE	ELABORATO	VERIFICATO	APPROVATO	Scala 1:10.000
 			Dis.	PG-1029		Comm. 5663
			Comm.			



TR-10 ALLACCIAMENTO CAGLIARI-MONSERRATO

SESTU



CITTA' METROPOLITANA DI CAGLIARI

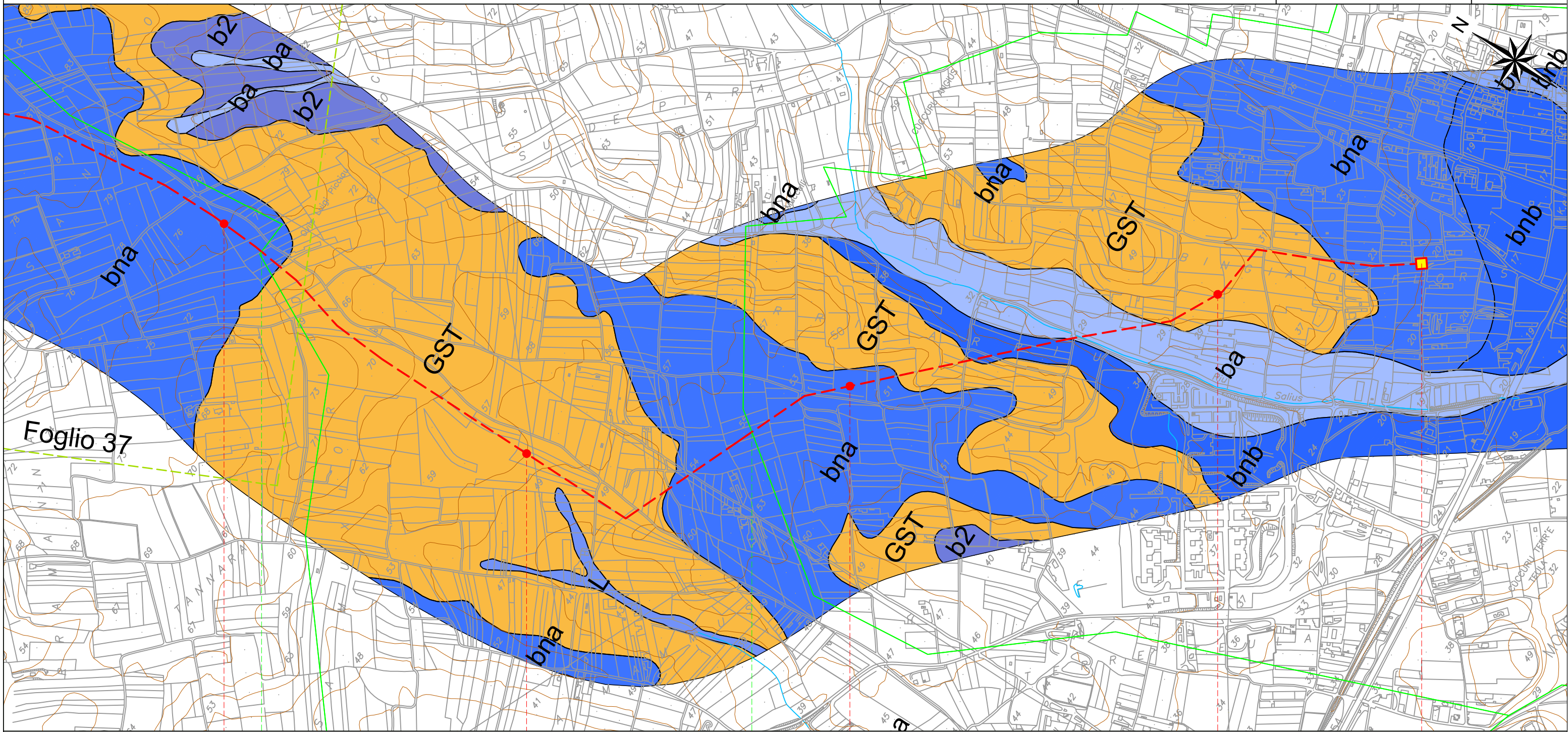
SELARGIUS

CITTA' MET. DI CAGLIARI

SISTEMA TRASPORTO GAS NATURALE SARDEGNA - SEZIONE CENTRO-SUD
 PROGETTO DEFINITIVO

CARTA GEOLOGICA 1:10.000

1	10-03-2017	Revisione Generale - Emissione per Enti	COPPOLA	BRUZZO	LAUNARO	Foglio 38 di 55
0	27-01-2017	Emissione per Enti	COPPOLA	BRUZZO	LAUNARO	
REV.	DATA	DESCRIZIONE	ELABORATO	VERIFICATO	APPROVATO	Scala 1:10.000
 			Dis.	PG-1029		
			Comm.	5663		





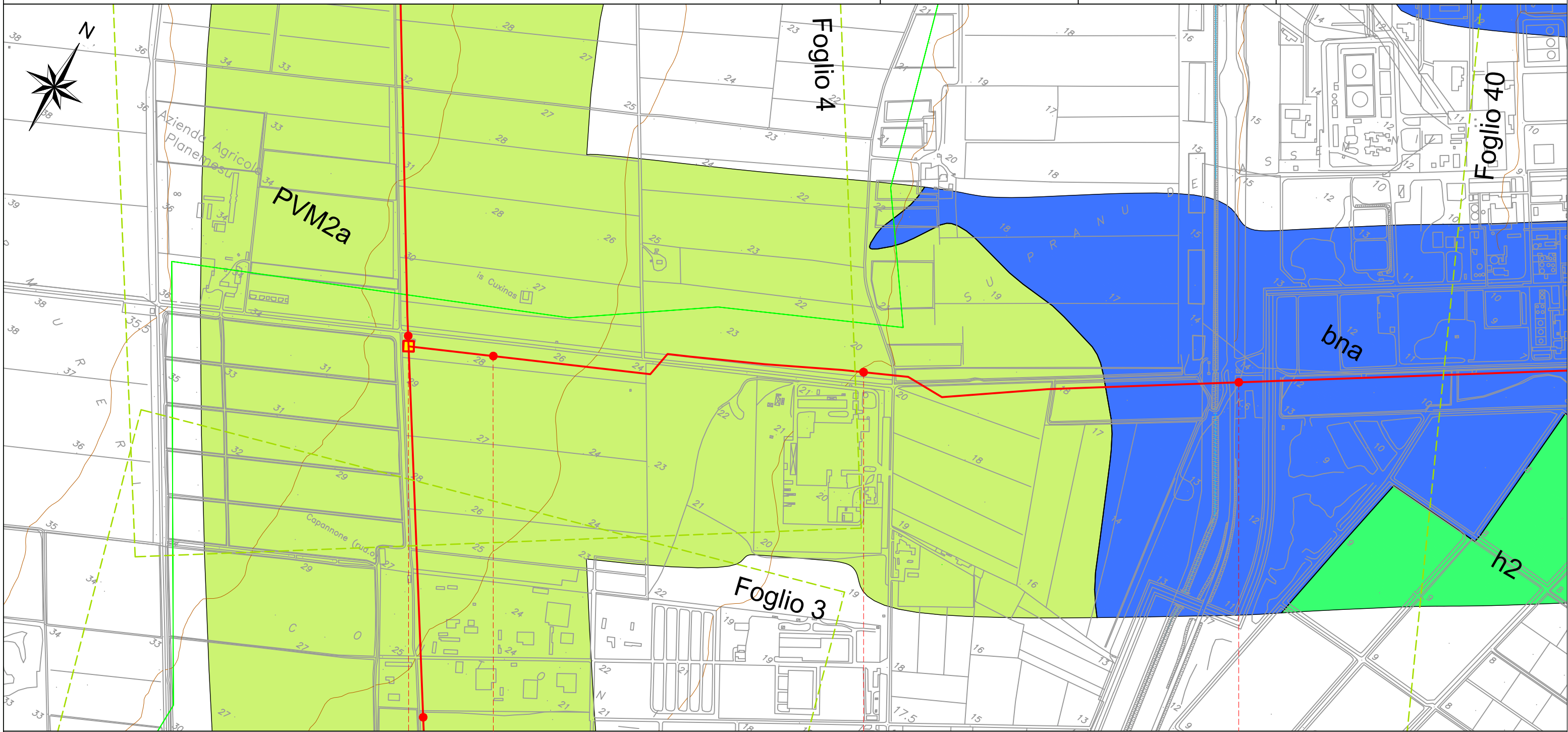
17		18		19		20	
SESTU CITTA' METROPOLINA DI CAGLIARI				SELARGIUS CITTA' METROPOLINA DI CAGLIARI		MONSERRATO CITTA' METROPOLITANA DI CAGLIARI	

TR06-PL04 - PIDA
 KM 20+592

SISTEMA TRASPORTO GAS NATURALE SARDEGNA - SEZIONE CENTRO-SUD
 PROGETTO DEFINITIVO

CARTA GEOLOGICA 1:10.000

1	10-03-2017	Revisione Generale - Emissione per Enti	COPPOLA	BRUZZO	LAUNARO	Foglio 39 di 55
0	27-01-2017	Emissione per Enti	COPPOLA	BRUZZO	LAUNARO	
REV.	DATA	DESCRIZIONE	ELABORATO	VERIFICATO	APPROVATO	Scala 1:10.000
						Dis. PG-1029
			Comm. 5663			



4 3 2

TR-11 ALLACRAMBRESI E AGLIORSI MARCIAREDDU

ASSEMINI

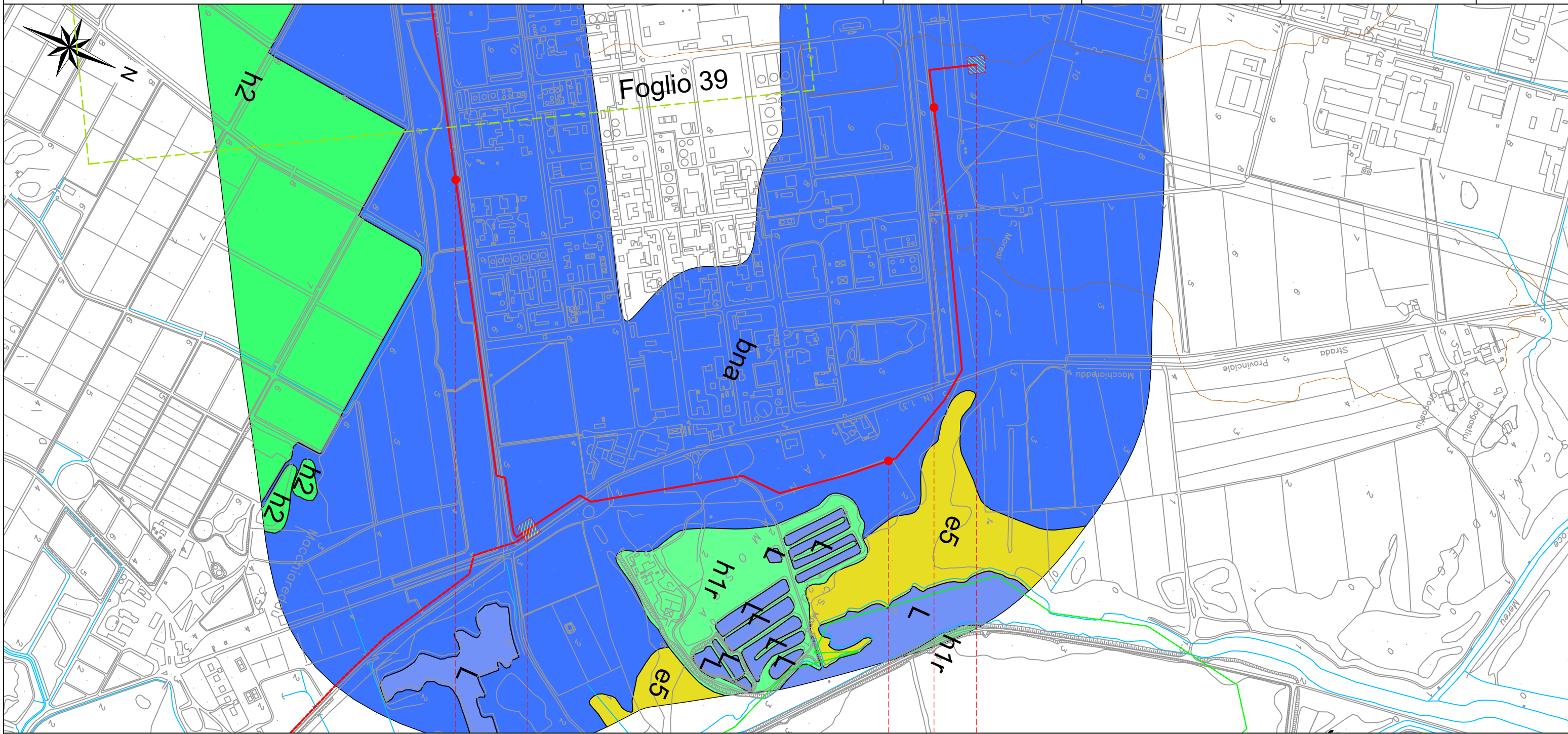
CITTA' METROPOLITANA DI CAGLIARI

TR11-PL02 - PIDI
 KM 04+224

SISTEMA TRASPORTO GAS NATURALE SARDEGNA - SEZIONE CENTRO-SUD
 PROGETTO DEFINITIVO

CARTA GEOLOGICA 1:10.000

1	10-03-2017	Revisione Generale - Emissione per Enti	COPPOLA	BRUZZO	LAUNARO	Foglio 40 di 55
0	27-01-2017	Emissione per Enti	COPPOLA	BRUZZO	LAUNARO	
REV.	DATA	DESCRIZIONE	ELABORATO	VERIFICATO	APPROVATO	Scala 1:10.000
						Dis. PG-1029
			Comm. 5663			



1
 TR-11 BRETTELLA CAGLIARI

1 2
 TR-12 ALLACCIAMENTO CAGLIARI-MACCHIAREDDU

ASSEMINI



CITTA' METROPOLITANA DI CAGLIARI

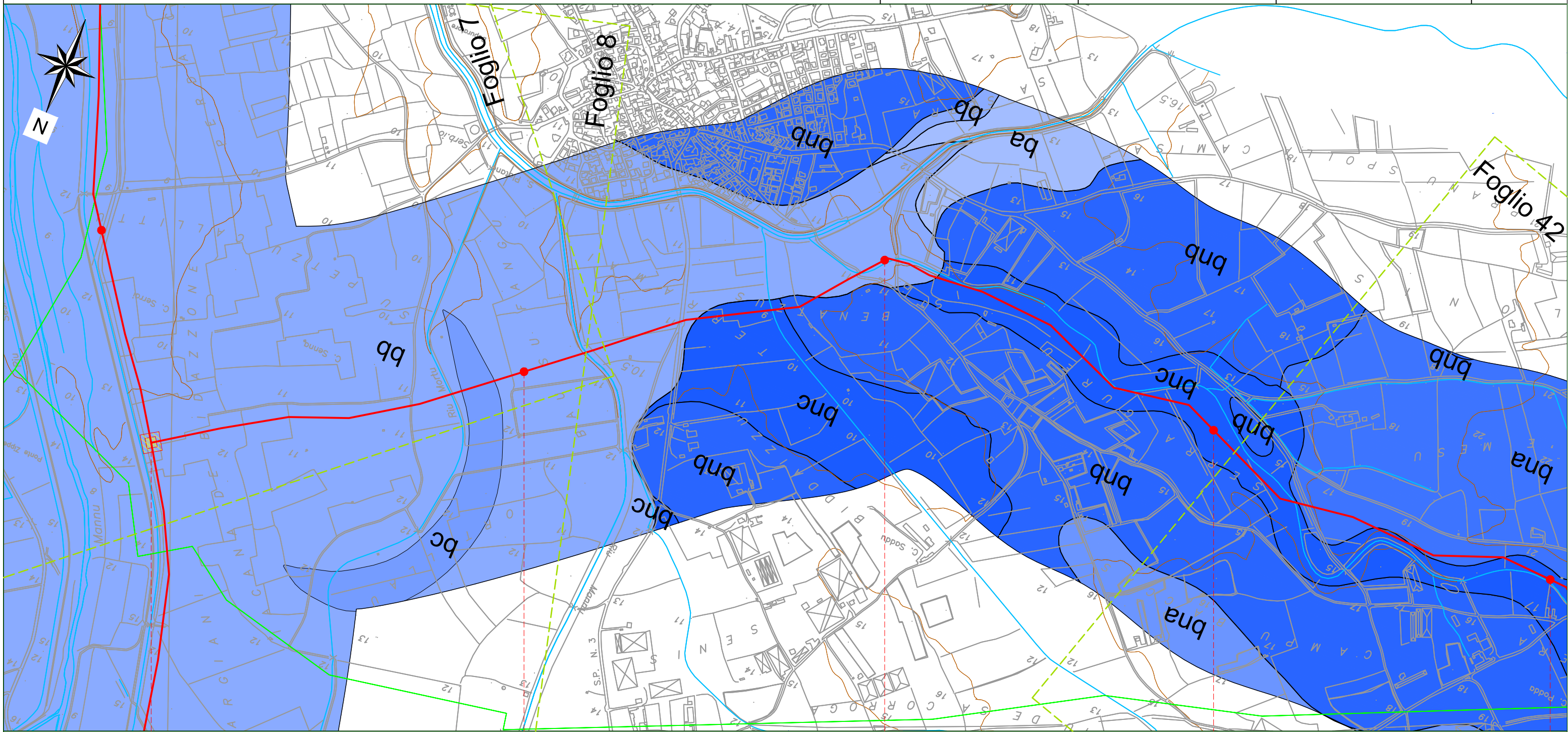
TR11-PL01 Terminale d'Ingresso Gas Cagliari
 KM 00+000

TR12-PL02 PIDA
 KM 02+223

SISTEMA TRASPORTO GAS NATURALE SARDEGNA - SEZIONE CENTRO-SUD
 PROGETTO DEFINITIVO

CARTA GEOLOGICA 1:10.000

1	10-03-2017	Revisione Generale - Emissione per Enti	COPPOLA	BRUZZO	LAUNARO	Foglio 41 di 55
0	27-01-2017	Emissione per Enti	COPPOLA	BRUZZO	LAUNARO	
REV.	DATA	DESCRIZIONE	ELABORATO	VERIFICATO	APPROVATO	Scala 1:10.000
 			Dis.	PG-1029		
			Comm.	5663		



0 1 2 3 4
 TR-09 BRETELLA SULCIS



VILLASPECIOSA

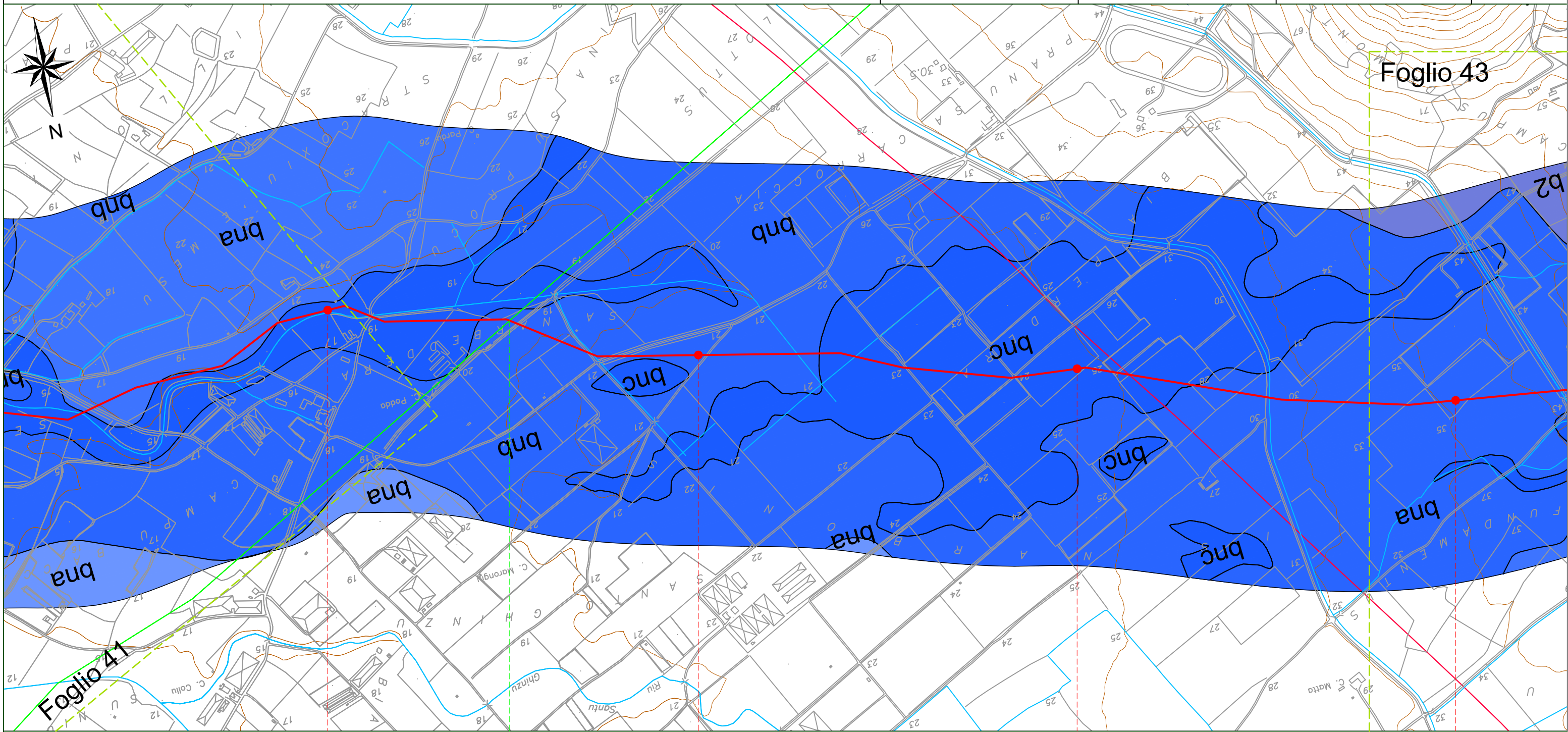
SUD SARDEGNA

TR09-PL01 - Stazione R/L
 KM 00+000

SISTEMA TRASPORTO GAS NATURALE SARDEGNA - SEZIONE CENTRO-SUD
 PROGETTO DEFINITIVO

CARTA GEOLOGICA 1:10.000

1	10-03-2017	Revisione Generale - Emissione per Enti	COPPOLA	BRUZZO	LAUNARO	Foglio 42 di 55
0	27-01-2017	Emissione per Enti	COPPOLA	BRUZZO	LAUNARO	
REV.	DATA	DESCRIZIONE	ELABORATO	VERIFICATO	APPROVATO	Scala 1:10.000
						Dis. PG-1029
			Comm. 5663			





TR-09 BRETELLA SULCIS

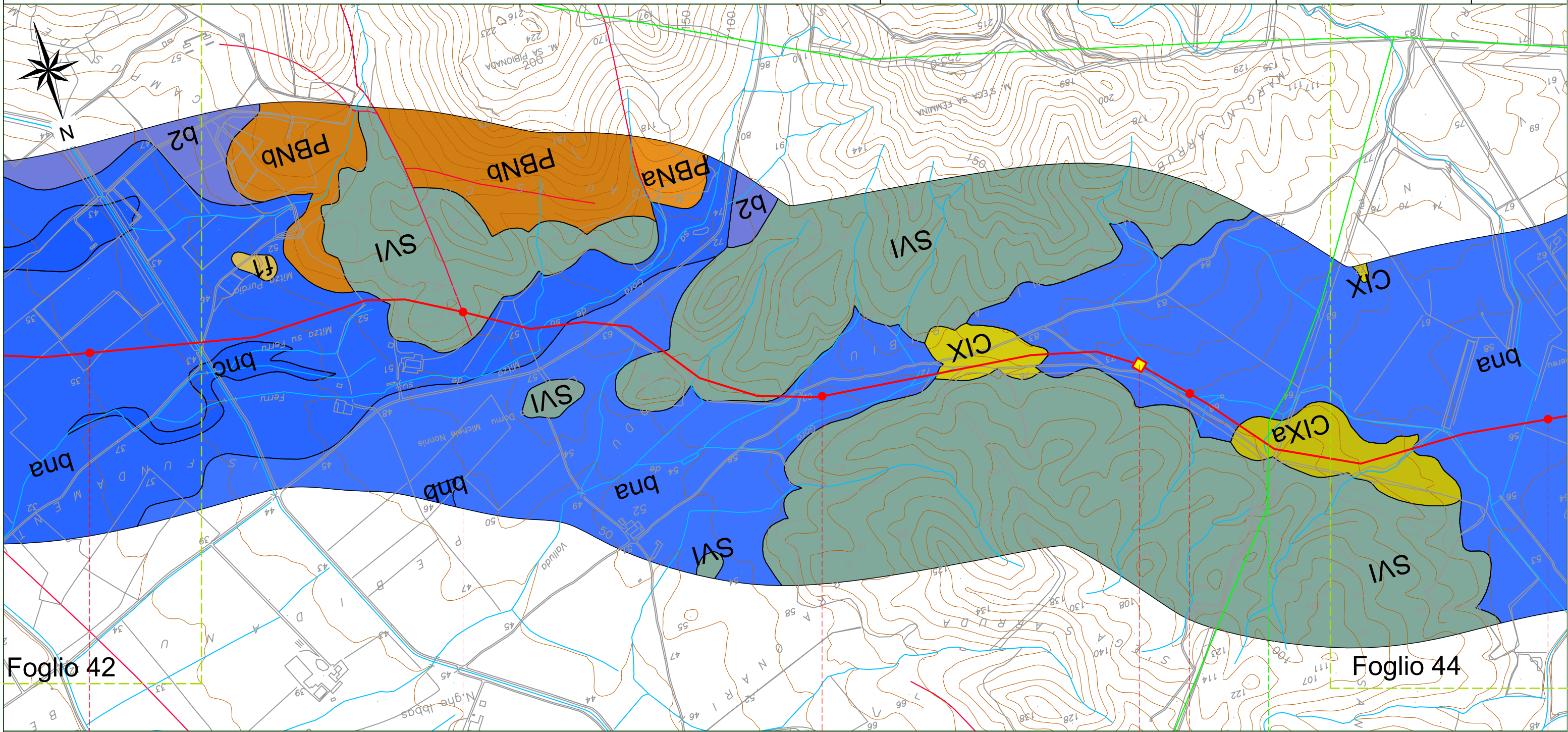
VILLASPECIOSA
 SUD SARDEGNA

DECIMOPUTZU
 SUD SARDEGNA

SISTEMA TRASPORTO GAS NATURALE SARDEGNA - SEZIONE CENTRO-SUD
 PROGETTO DEFINITIVO

CARTA GEOLOGICA 1:10.000

1	10-03-2017	Revisione Generale - Emissione per Enti	COPPOLA	BRUZZO	LAUNARO	Foglio 43 di 55
0	27-01-2017	Emissione per Enti	COPPOLA	BRUZZO	LAUNARO	
REV.	DATA	DESCRIZIONE	ELABORATO	VERIFICATO	APPROVATO	Scala 1:10.000
						Dis. PG-1029
			Comm. 5663			



Foglio 42

Foglio 44

TR-09 BRETELLA SULCIS



DECIMOPUTZU
 SUD SARDEGNA

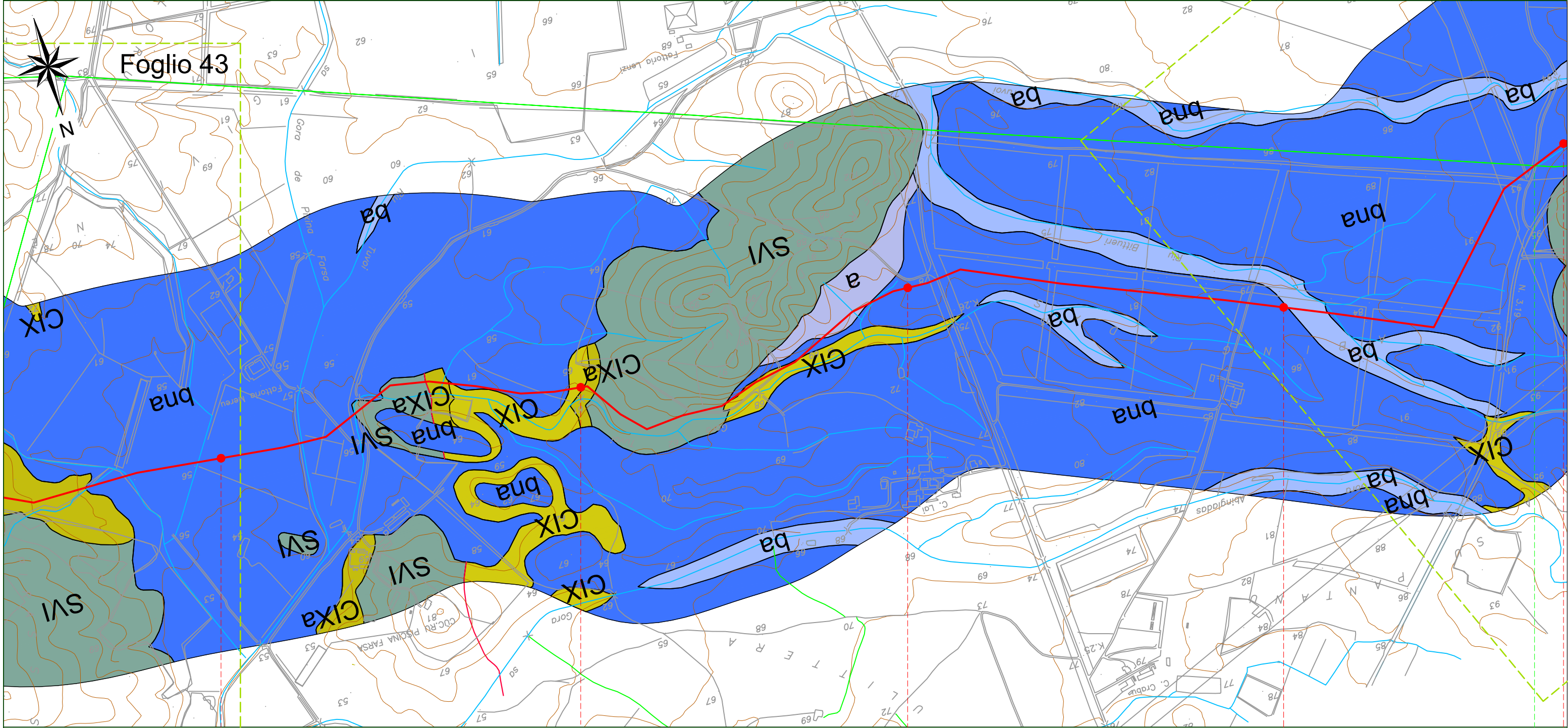
VALLERMOSA
 SUD SARDEGNA

TR09-PL02 - PIL
 KM 09+856 

SISTEMA TRASPORTO GAS NATURALE SARDEGNA - SEZIONE CENTRO-SUD
 PROGETTO DEFINITIVO

CARTA GEOLOGICA 1:10.000

1	10-03-2017	Revisione Generale - Emissione per Enti	COPPOLA	BRUZZO	LAUNARO	Foglio 44 di 55
0	27-01-2017	Emissione per Enti	COPPOLA	BRUZZO	LAUNARO	
REV.	DATA	DESCRIZIONE	ELABORATO	VERIFICATO	APPROVATO	Scala 1:10.000
		 SGI Società Gasdotti Italia S.p.A.	 D'APPOLONIA consulting, design, operation & maintenance engineering		Dis. PG-1029	
					Comm. 5663	



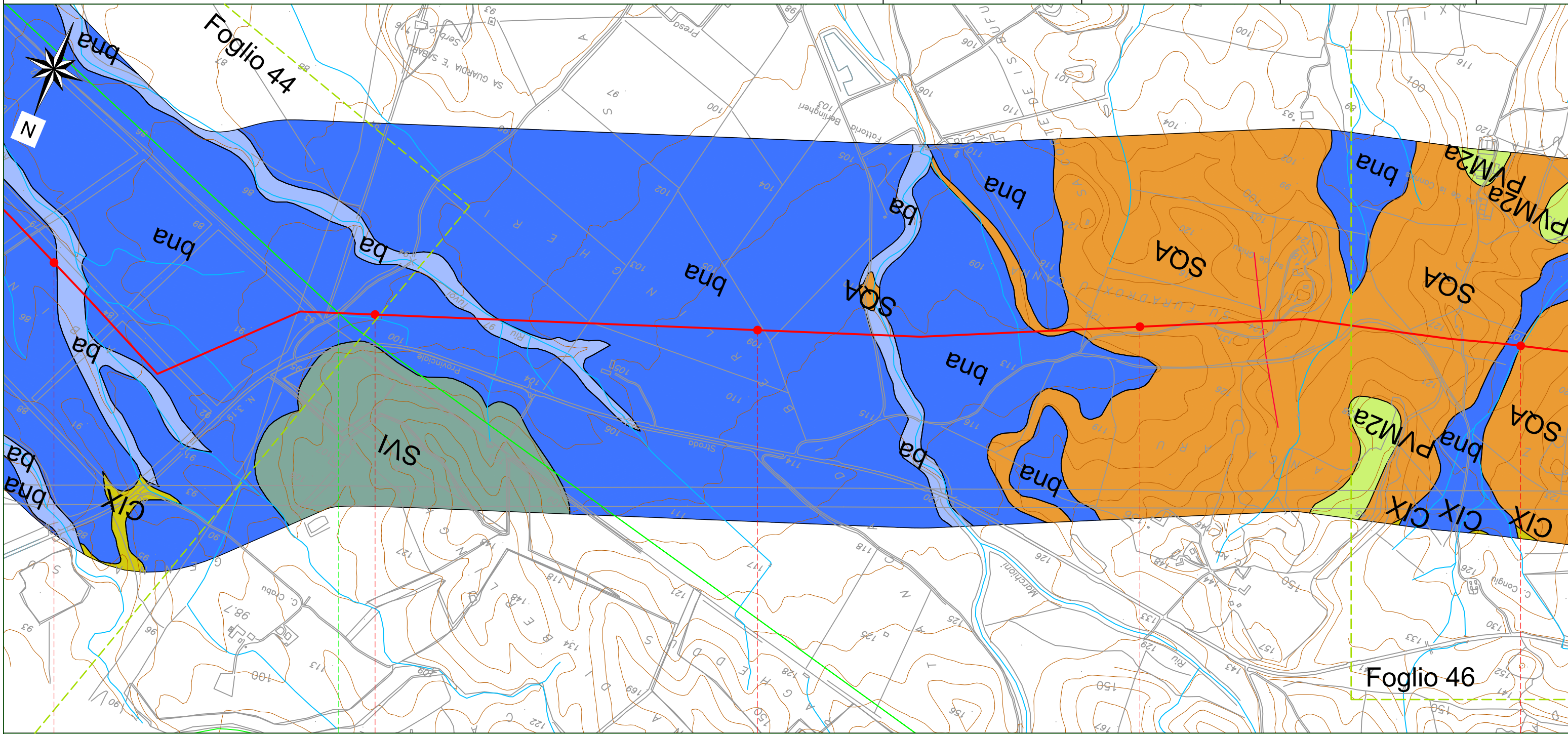
11	12	13	14	15
TR-09 BRETELLA SULCIS				
VALLERMOSA				
SUD SARDEGNA				
				SILQUA
				SUD SARDEGNA

Il presente disegno e' di proprieta' aziendale - La Societa' tutelera' i propri diritti a termine di legge.

SISTEMA TRASPORTO GAS NATURALE SARDEGNA - SEZIONE CENTRO-SUD
 PROGETTO DEFINITIVO

CARTA GEOLOGICA 1:10.000

1	10-03-2017	Revisione Generale - Emissione per Enti	COPPOLA	BRUZZO	LAUNARO	Foglio 45 di 55
0	27-01-2017	Emissione per Enti	COPPOLA	BRUZZO	LAUNARO	
REV.	DATA	DESCRIZIONE	ELABORATO	VERIFICATO	APPROVATO	Scala 1:10.000
 			Dis.	PG-1029		
			Comm.	5663		



TR-09 BRETELLA SULCIS

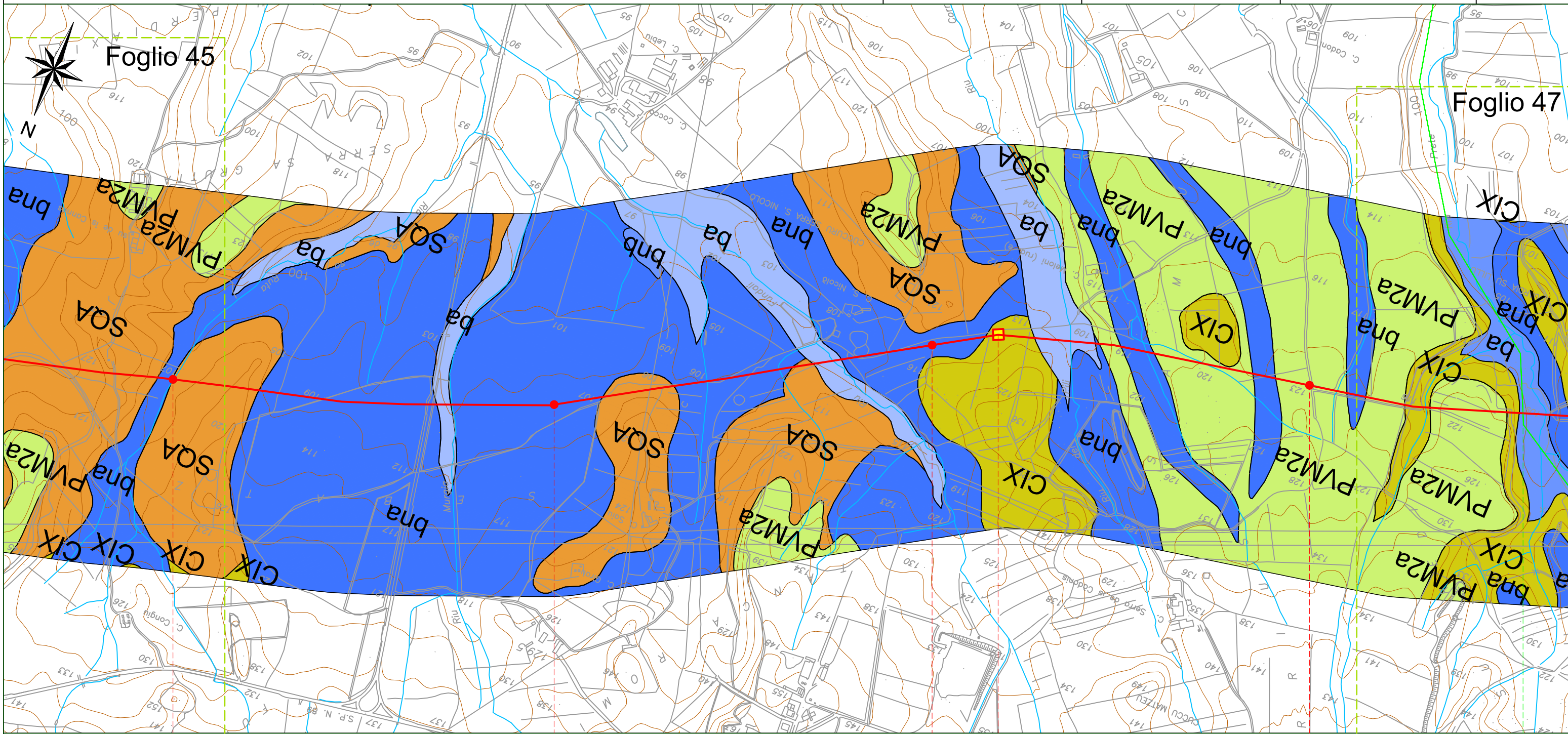
VALLERMOSA
 SUD SARDEGNA

SILQUA
 SUD SARDEGNA

SISTEMA TRASPORTO GAS NATURALE SARDEGNA - SEZIONE CENTRO-SUD
 PROGETTO DEFINITIVO

CARTA GEOLOGICA 1:10.000



1	10-03-2017	Revisione Generale - Emissione per Enti	COPPOLA	BRUZZO	LAUNARO	Foglio 46 di 55
0	27-01-2017	Emissione per Enti	COPPOLA	BRUZZO	LAUNARO	
REV.	DATA	DESCRIZIONE	ELABORATO	VERIFICATO	APPROVATO	Scala 1:10.000
 			Dis.	PG-1029		
			Comm.	5663		

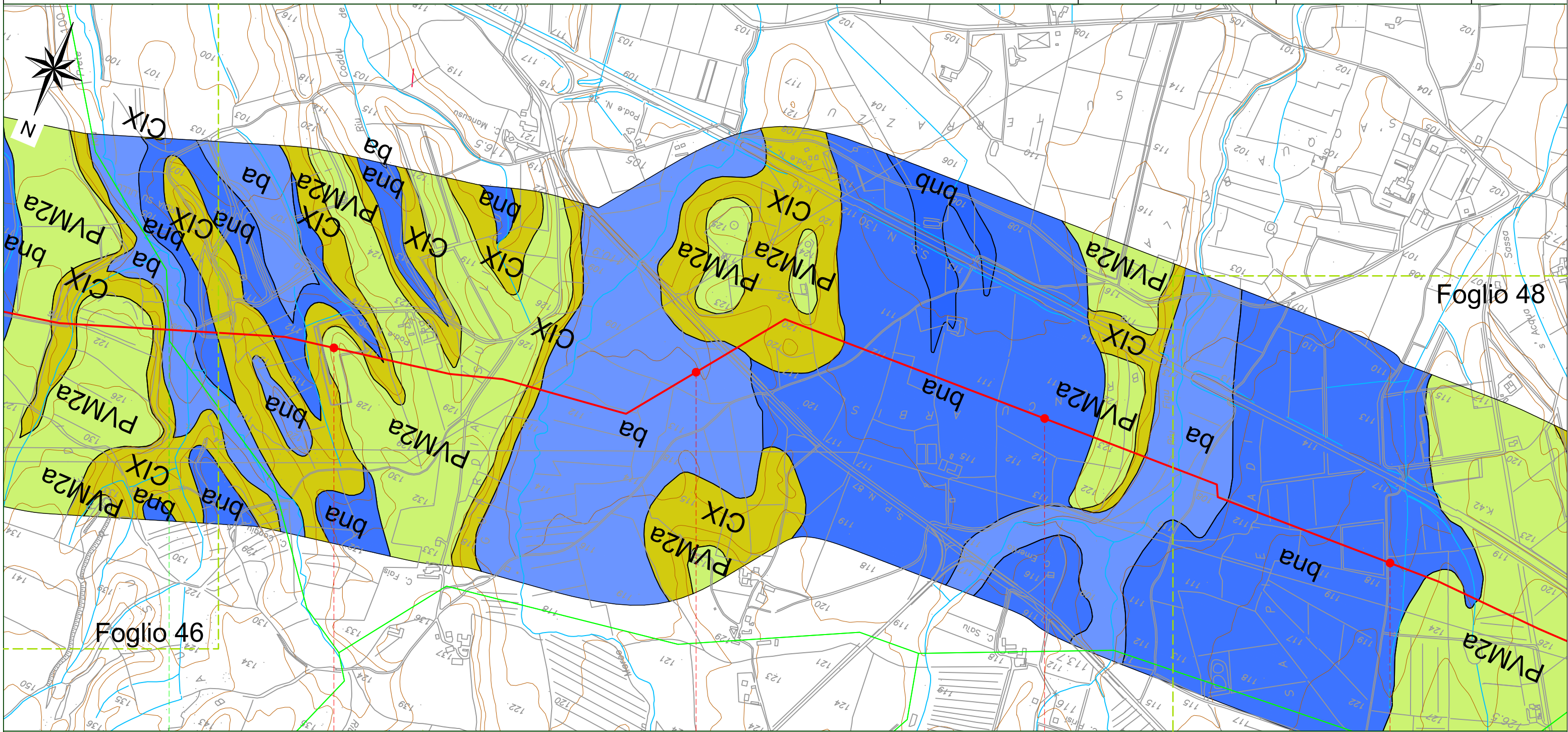


18	19	20	21
TR-09 BRETELLA SULCIS			
SILIQUA			MUSEI
SUD SARDEGNA			SUD SARDEGNA
TR09-PL03 - PIL KM 20+190 			

SISTEMA TRASPORTO GAS NATURALE SARDEGNA - SEZIONE CENTRO-SUD
 PROGETTO DEFINITIVO

CARTA GEOLOGICA 1:10.000

1	10-03-2017	Revisione Generale - Emissione per Enti	COPPOLA	BRUZZO	LAUNARO	Foglio 47 di 55
0	27-01-2017	Emissione per Enti	COPPOLA	BRUZZO	LAUNARO	
REV.	DATA	DESCRIZIONE	ELABORATO	VERIFICATO	APPROVATO	Scala 1:10.000
 			Dis.	PG-1029		
			Comm.	5663		



TR-09 BRETTELLA SULCIS

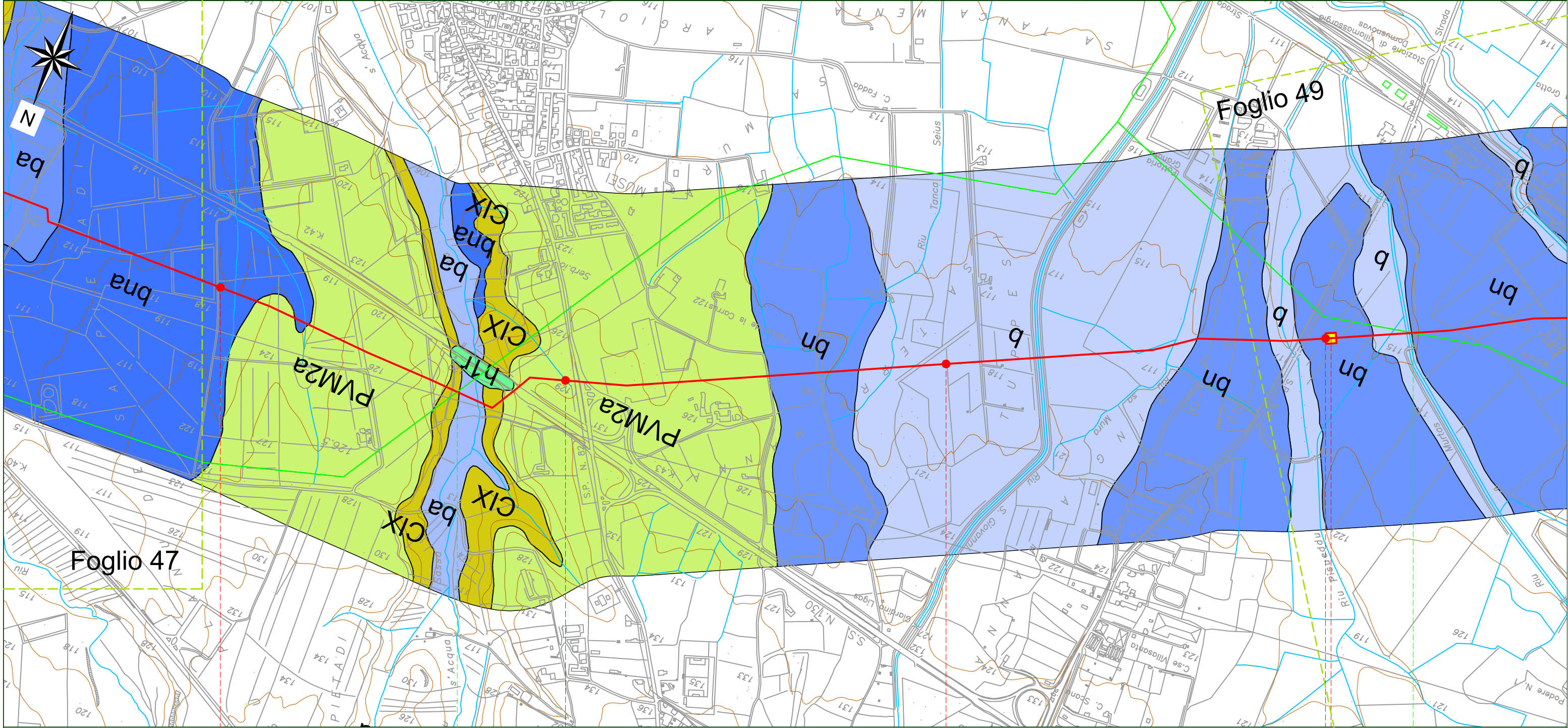
SILIQUA	MUSEI
SUD SARDEGNA	SUD SARDEGNA

Il presente disegno e' di proprieta' aziendale - La Societa' tutelera' i propri diritti a termine di legge.

SISTEMA TRASPORTO GAS NATURALE SARDEGNA - SEZIONE CENTRO-SUD
 PROGETTO DEFINITIVO

CARTA GEOLOGICA 1:10.000

1	10-03-2017	Revisione Generale - Emissione per Enti	COPPOLA	BRUZZO	LAUNARO	Foglio 48 di 55
0	27-01-2017	Emissione per Enti	COPPOLA	BRUZZO	LAUNARO	
REV.	DATA	DESCRIZIONE	ELABORATO	VERIFICATO	APPROVATO	Scala 1:10.000
 			Dis.	PG-1029		
			Comm.	5663		




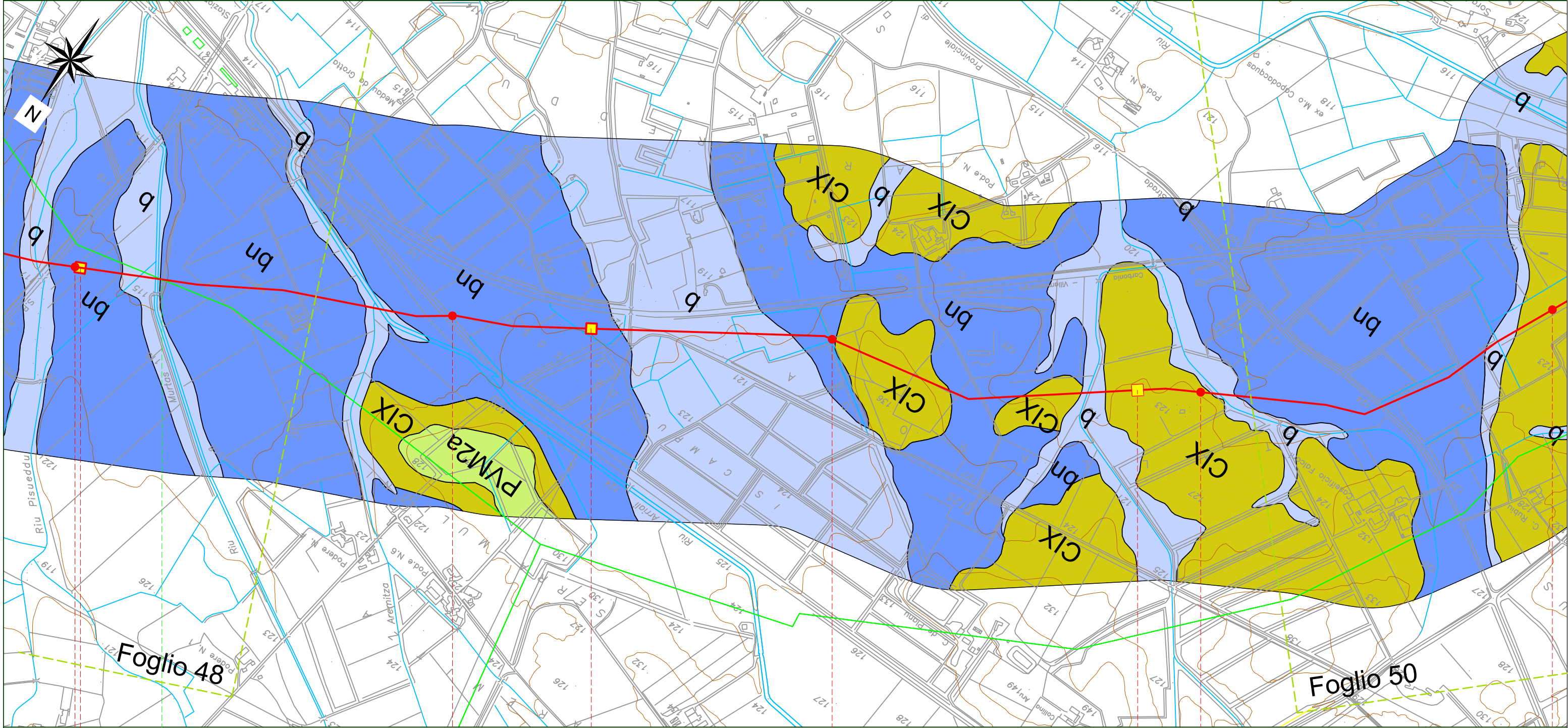
TR-09 BRETTELLA SULCIS		
MUSEI SUD SARDEGNA	DOMUSNOVAS SUD SARDEGNA	VILLAMASSARGIA SUD SARDEGNA




TR09-PL04 - PIL
 KM 28+030

SISTEMA TRASPORTO GAS NATURALE SARDEGNA - SEZIONE CENTRO-SUD
 PROGETTO DEFINITIVO

CARTA GEOLOGICA 1:10.000



1	10-03-2017	Revisione Generale - Emissione per Enti	COPPOLA	BRUZZO	LAUNARO	Foglio 49 di 55
0	27-01-2017	Emissione per Enti	COPPOLA	BRUZZO	LAUNARO	
REV.	DATA	DESCRIZIONE	ELABORATO	VERIFICATO	APPROVATO	Scala 1:10.000
						Dis. PG-1029
			Comm. 5663			

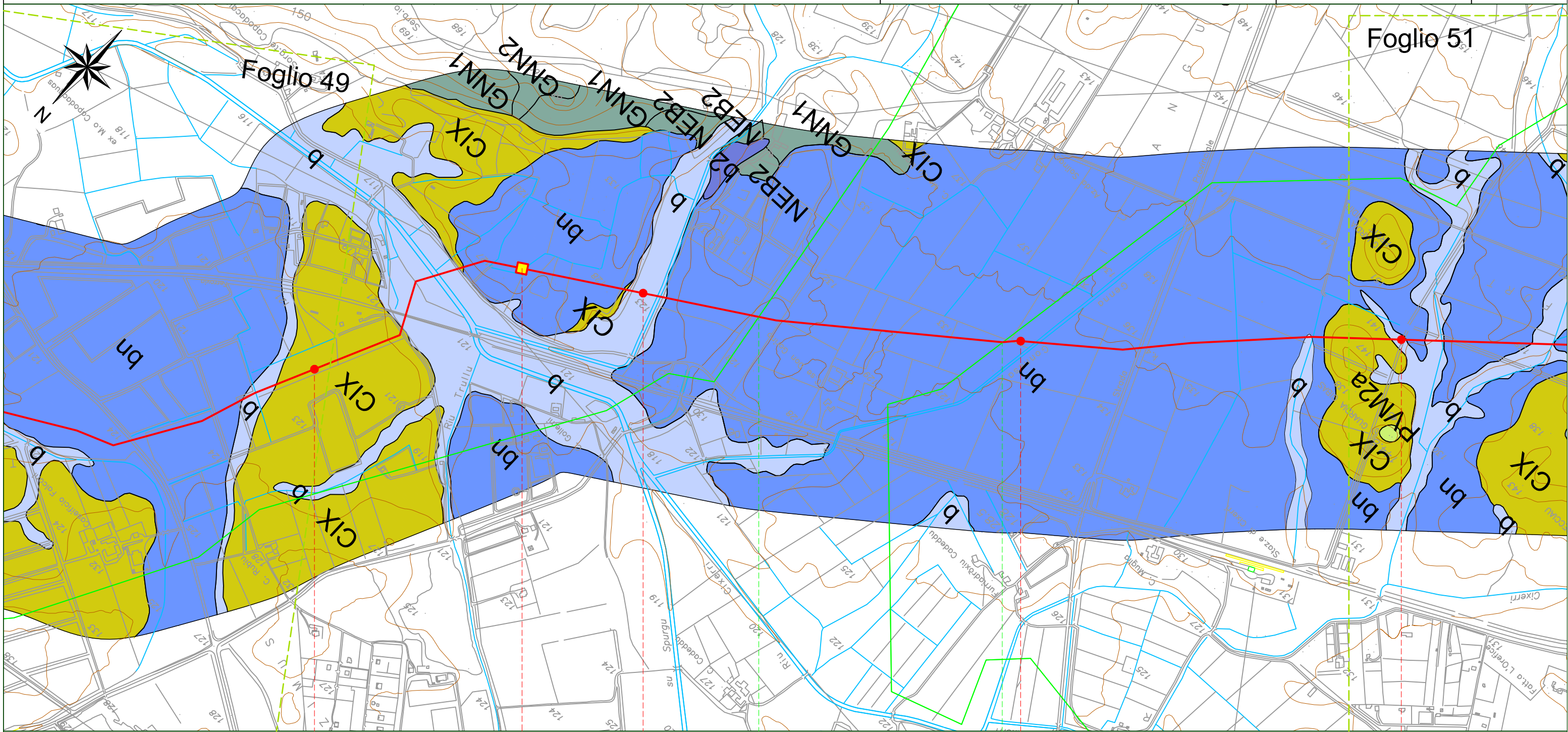


TR-09 BRETELLA SULCIS	
DOMUSNOVAS	VILLAMASSARGIA
SUD SARDEGNA	SUD SARDEGNA
 TR09-PL04 - PIL KM 28+030	 TR09-PL05 - PIL KM 29+367
 TR09-PL06 - PIL KM 30+834	

SISTEMA TRASPORTO GAS NATURALE SARDEGNA - SEZIONE CENTRO-SUD
 PROGETTO DEFINITIVO

CARTA GEOLOGICA 1:10.000

1	10-03-2017	Revisione Generale - Emissione per Enti	COPPOLA	BRUZZO	LAUNARO	Foglio 50 di 55
0	27-01-2017	Emissione per Enti	COPPOLA	BRUZZO	LAUNARO	
REV.	DATA	DESCRIZIONE	ELABORATO	VERIFICATO	APPROVATO	Scala 1:10.000
 			Dis.	PG-1029		
			Comm.	5663		



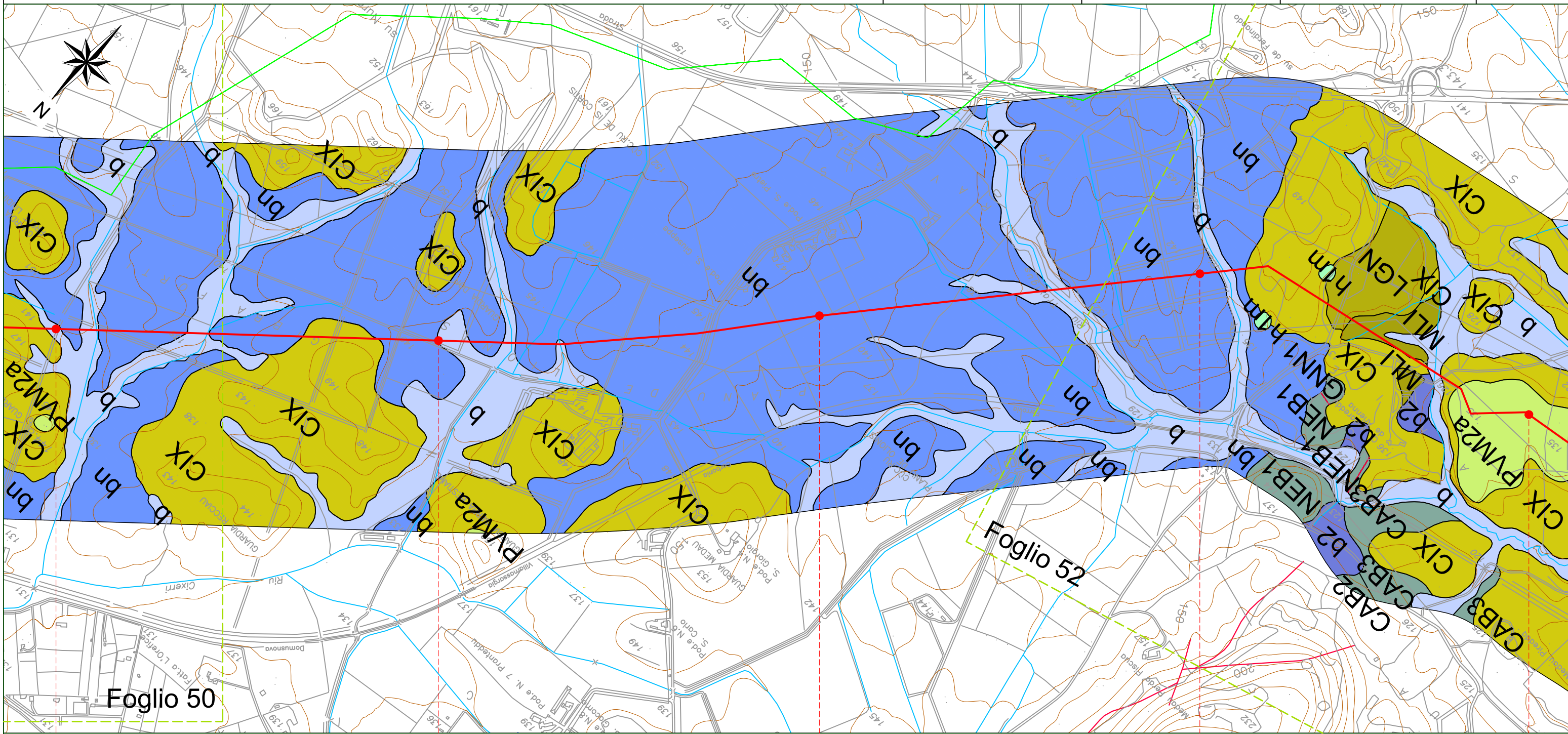
32	33	34	35
TR-09 BRETELLA SULCIS			
VILLAMASSARGIA SUD SARDEGNA	IGLESIAS SUD SARDEGNA	CARBONIA SUD SARDEGNA	

TR09-PL07 - PIL
 KM 32+676 

SISTEMA TRASPORTO GAS NATURALE SARDEGNA - SEZIONE CENTRO-SUD
 PROGETTO DEFINITIVO

CARTA GEOLOGICA 1:10.000

1	10-03-2017	Revisione Generale - Emissione per Enti	COPPOLA	BRUZZO	LAUNARO	Foglio 51 di 55
0	27-01-2017	Emissione per Enti	COPPOLA	BRUZZO	LAUNARO	
REV.	DATA	DESCRIZIONE	ELABORATO	VERIFICATO	APPROVATO	Scala 1:10.000
 			Dis. PG-1029			
			Comm. 5663			



35 36 37 38 39

TR-09 BRETELLA SULCIS

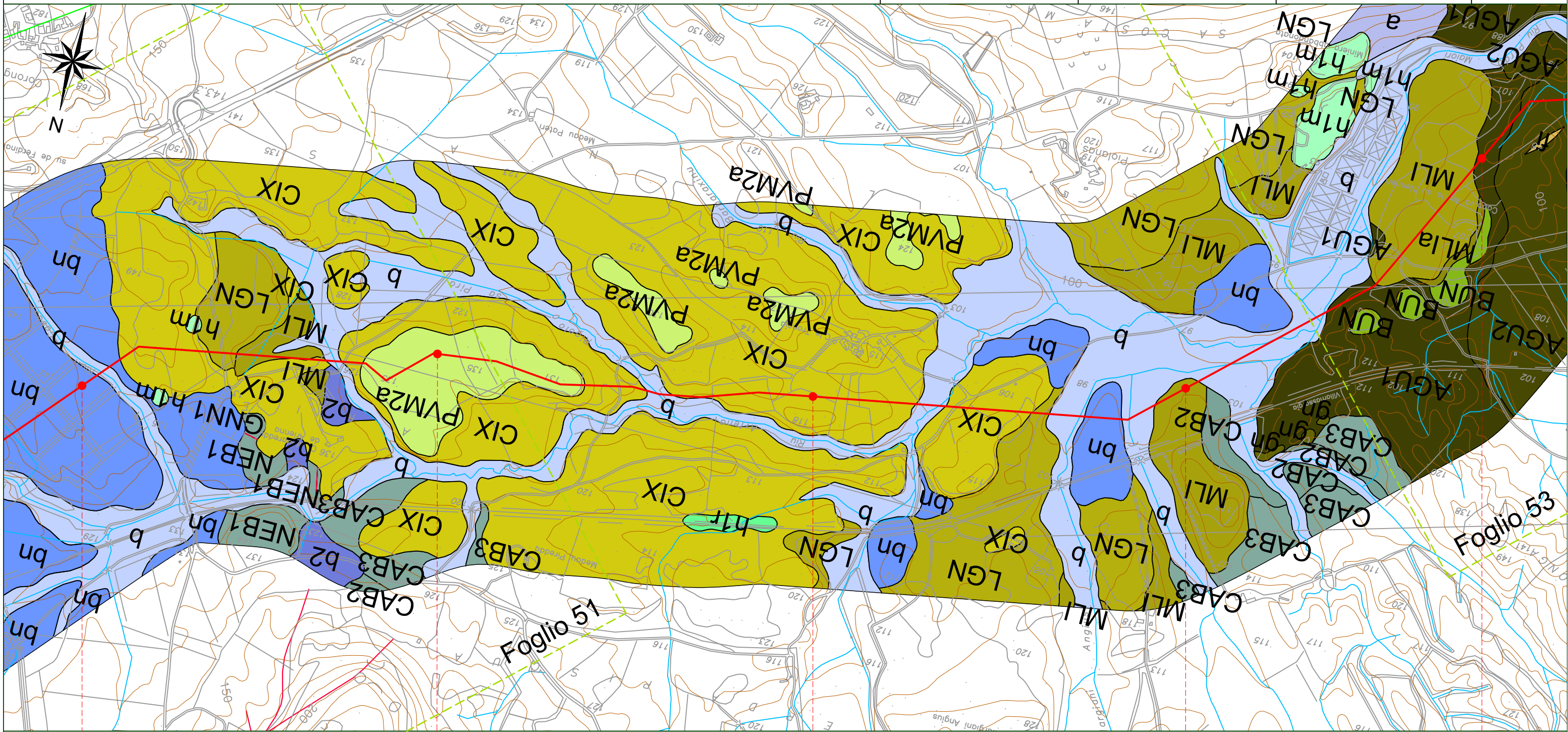
CARBONIA

SUD SARDEGNA

SISTEMA TRASPORTO GAS NATURALE SARDEGNA - SEZIONE CENTRO-SUD
 PROGETTO DEFINITIVO

CARTA GEOLOGICA 1:10.000

1	10-03-2017	Revisione Generale - Emissione per Enti	COPPOLA	BRUZZO	LAUNARO	Foglio 52 di 55
0	27-01-2017	Emissione per Enti	COPPOLA	BRUZZO	LAUNARO	
REV.	DATA	DESCRIZIONE	ELABORATO	VERIFICATO	APPROVATO	Scala 1:10.000
		Dis.		PG-1029		
		Comm.		5663		



TR-09 BRETELLA SULCIS

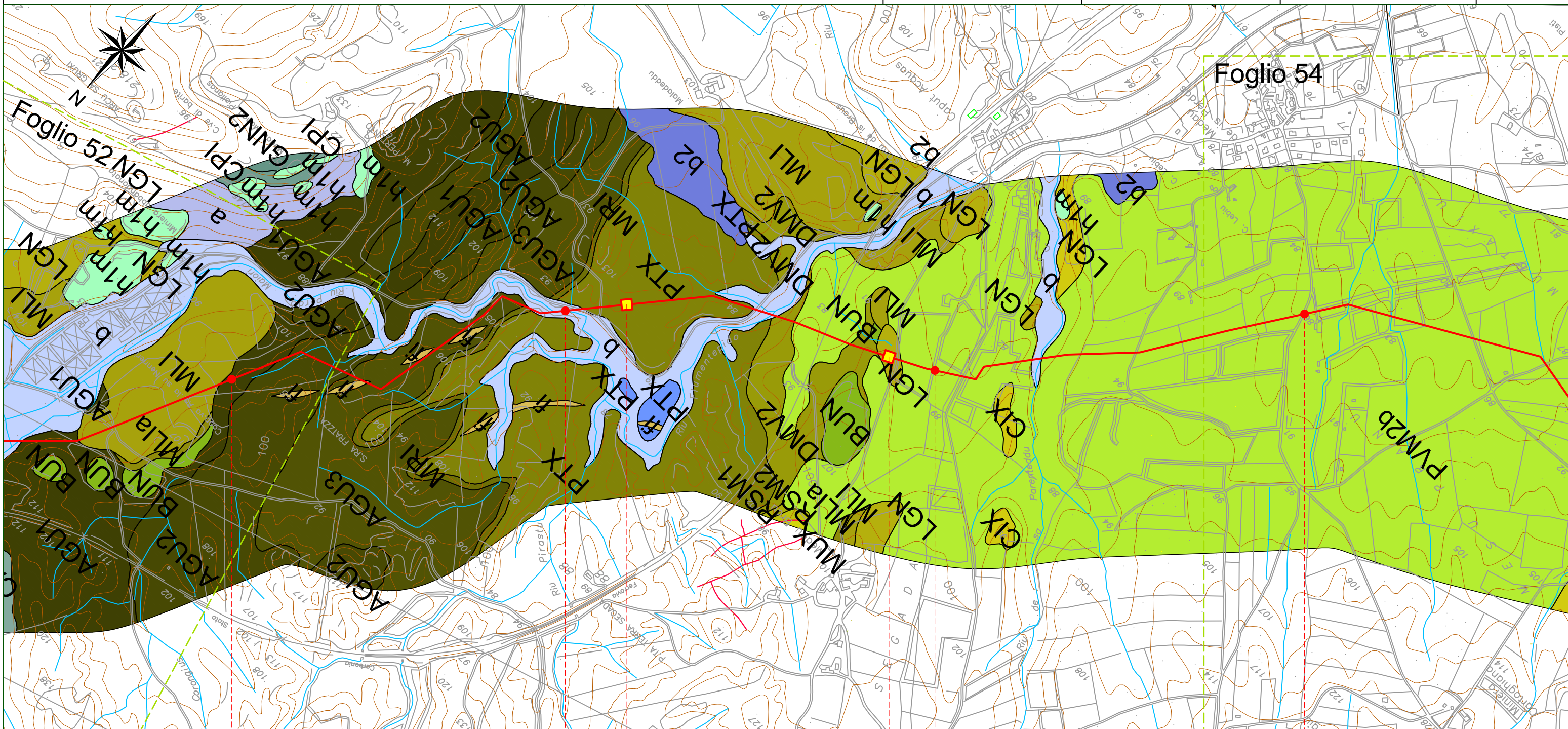
CARBONIA

SUD SARDEGNA

SISTEMA TRASPORTO GAS NATURALE SARDEGNA - SEZIONE CENTRO-SUD
 PROGETTO DEFINITIVO

CARTA GEOLOGICA 1:10.000

1	10-03-2017	Revisione Generale - Emissione per Enti	COPPOLA	BRUZZO	LAUNARO	Foglio 53 di 55
0	27-01-2017	Emissione per Enti	COPPOLA	BRUZZO	LAUNARO	
REV.	DATA	DESCRIZIONE	ELABORATO	VERIFICATO	APPROVATO	Scala 1:10.000
						Dis. PG-1029
			Comm. 5663			



42

43

44

45

TR-09 BRETELLA SULCIS

CARBONIA



SUD SARDEGNA

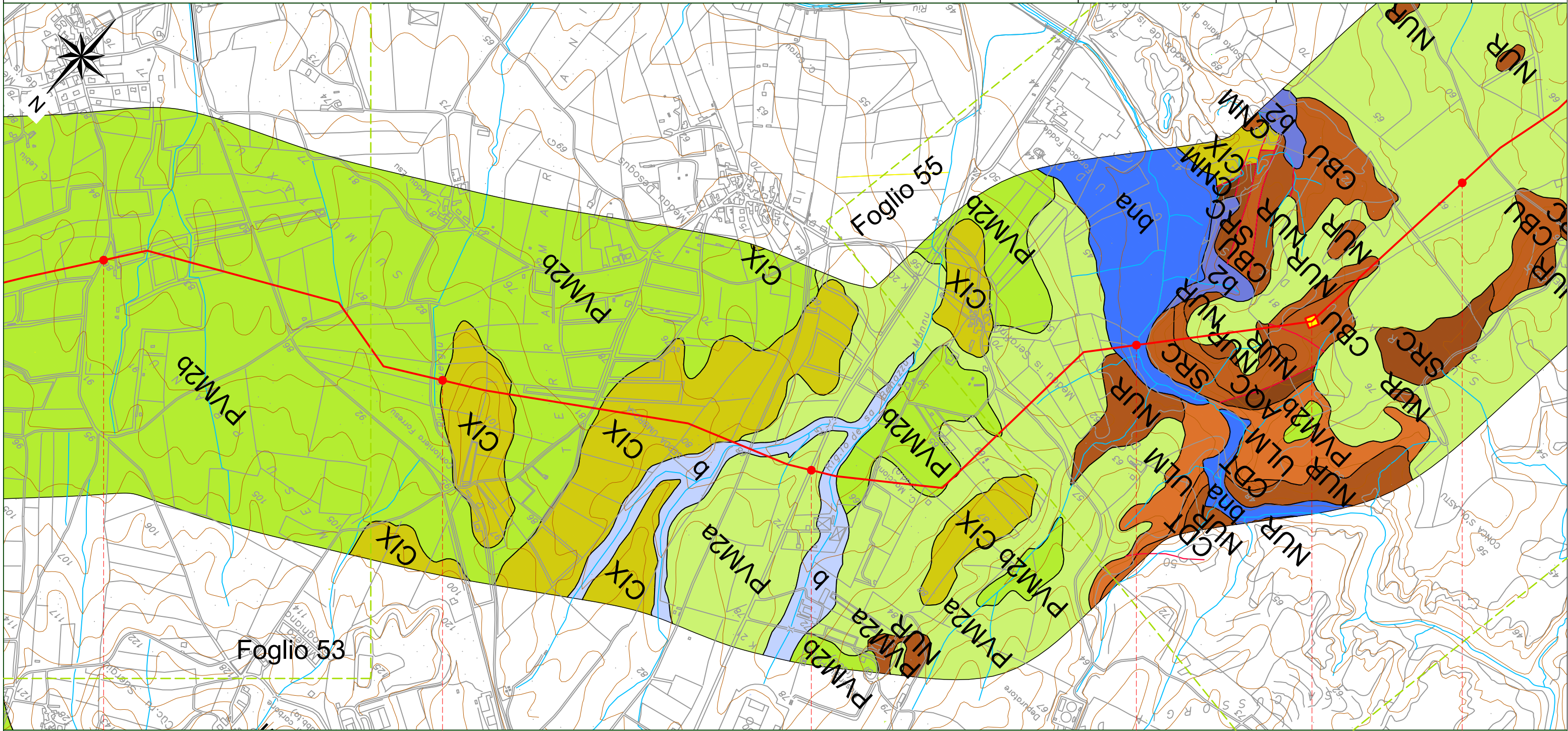
TR09-PL08 - PIL
KM 43+161

TR09-PL09 - PIL
KM 43+874

SISTEMA TRASPORTO GAS NATURALE SARDEGNA - SEZIONE CENTRO-SUD
 PROGETTO DEFINITIVO

CARTA GEOLOGICA 1:10.000

1	10-03-2017	Revisione Generale - Emissione per Enti	COPPOLA	BRUZZO	LAUNARO	Foglio 54 di 55
0	27-01-2017	Emissione per Enti	COPPOLA	BRUZZO	LAUNARO	
REV.	DATA	DESCRIZIONE	ELABORATO	VERIFICATO	APPROVATO	Scala 1:10.000
 			Dis.	PG-1029		
			Comm.	5663		



45 46 47 48 49

TR-09 BRETELLA SULCIS



CARBONIA

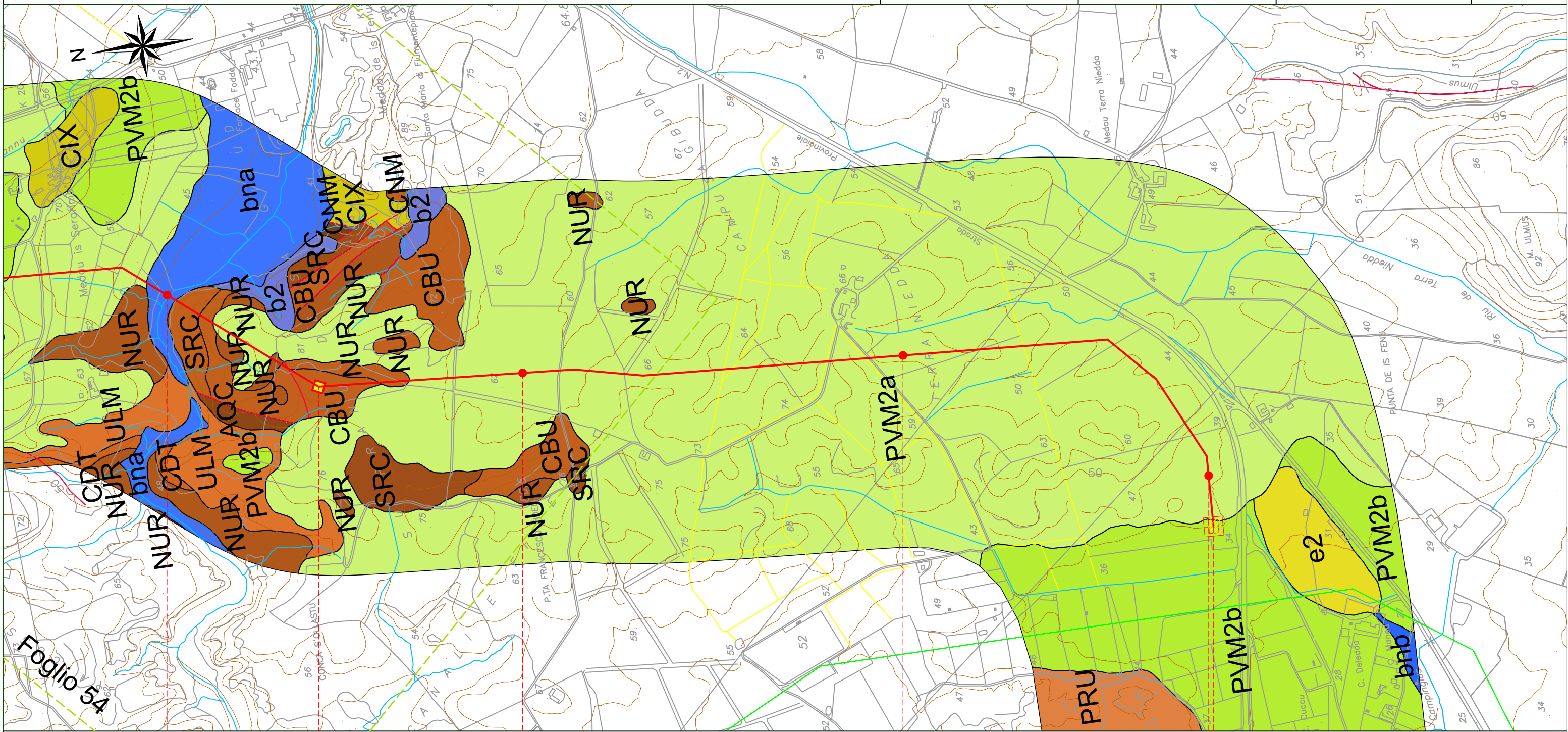
SUD SARDEGNA

TR09-PL10 - PIL
 KM 48+464 

SISTEMA TRASPORTO GAS NATURALE SARDEGNA - SEZIONE CENTRO-SUD
 PROGETTO DEFINITIVO

CARTA GEOLOGICA 1:10.000

1	10-03-2017	Revisione Generale - Emissione per Enti	COPPOLA	BRUZZO	LAUNARO	Foglio 55 di 55
0	27-01-2017	Emissione per Enti	COPPOLA	BRUZZO	LAUNARO	
REV.	DATA	DESCRIZIONE	ELABORATO	VERIFICATO	APPROVATO	Scala 1:10.000
 			Dis.	PG-1029		
			Comm.	5663		



48 49 50 51

TR-09 BRETELLA SULCIS

CARBONIA

SUD SARDEGNA

TR09-PL10 - PIL
 KM 48+464

TR09-PL11 - Stazione R/L
 KM 51+129