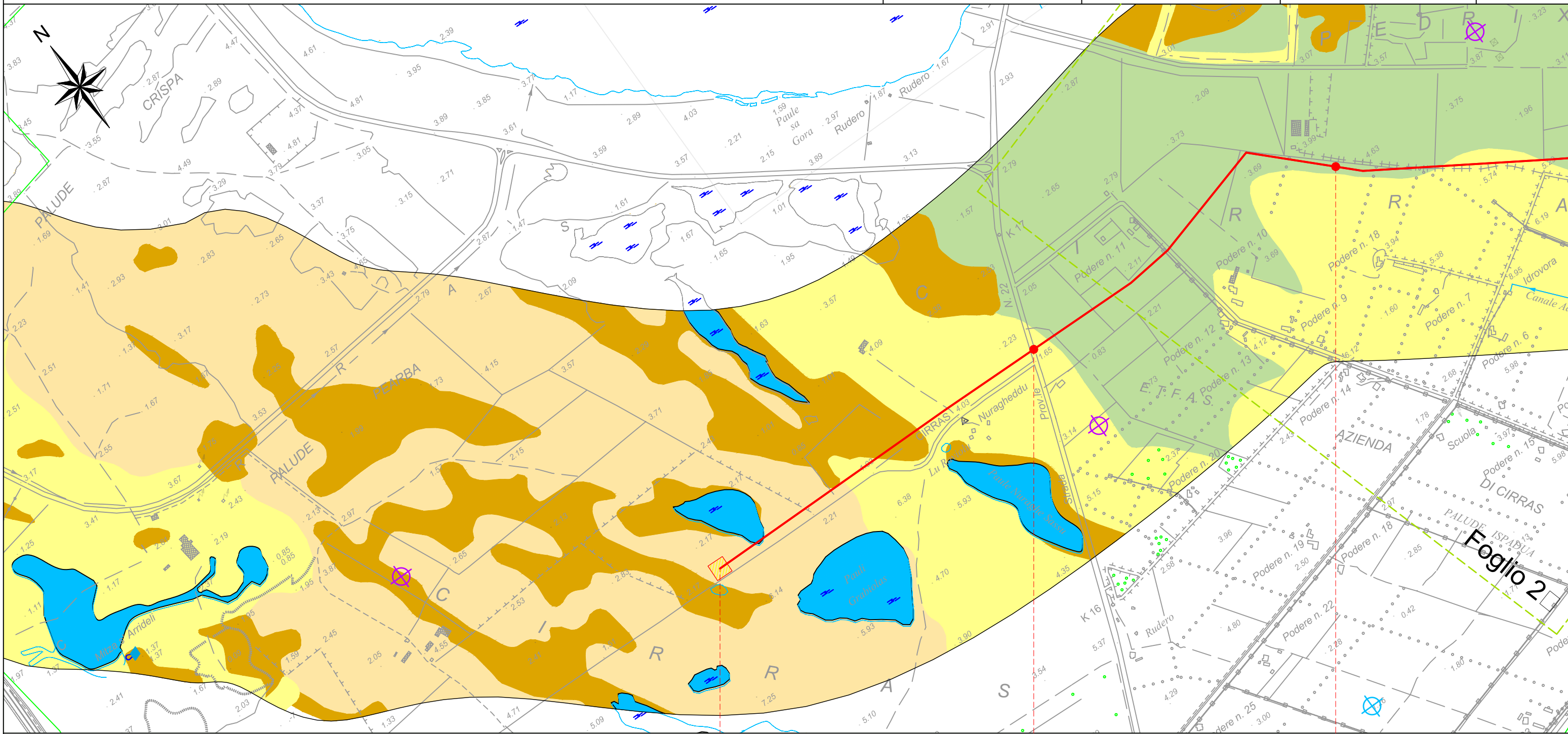


SISTEMA TRASPORTO GAS NATURALE SARDEGNA - SEZIONE CENTRO-SUD
 PROGETTO DEFINITIVO

1	Marzo 2017	Revisione Generale - Emissione per Enti	IM	RP	PAR	Foglio 2 di 55
0	Gennaio 2017	Emissione per Enti	IM	RP	PAR	
REV.	DATA	DESCRIZIONE	ELABORATO	VERIFICATO	APPROVATO	Scala 1:10.000
		Dis.		PG-1030		
		Comm.		5663		

CARTA IDROGEOLOGICA 1:10.000



0 1 2
 TR-05 BRETELLA ORISTANO

SANTA GIUSTA

ORISTANO



MA

A

MB

SOGGIACENZA 2.5 m

1712

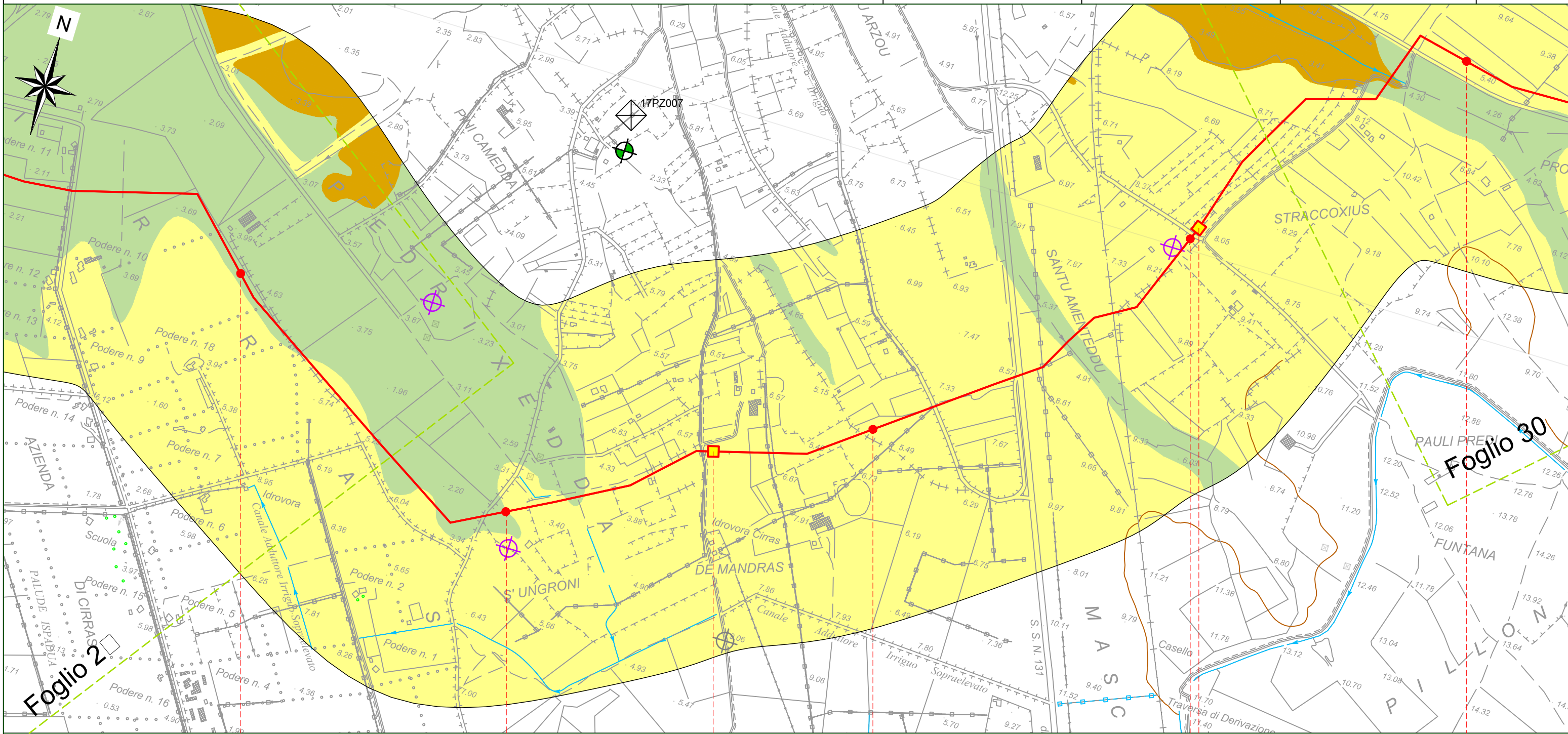
Piana del Campidano di Oristano

Foglio 2

SISTEMA TRASPORTO GAS NATURALE SARDEGNA - SEZIONE CENTRO-SUD
 PROGETTO DEFINITIVO

1	Marzo 2017	Revisione Generale - Emissione per Enti	IM	RP	PAR	Foglio 2 di 55
0	Gennaio 2017	Emissione per Enti	IM	RP	PAR	
REV.	DATA	DESCRIZIONE	ELABORATO	VERIFICATO	APPROVATO	Scala 1:10.000
 			Dis.	PG-1030		
			Comm.	5663		

CARTA IDROGEOLOGICA 1:10.000



Foglio 2

Foglio 30

2 3 4 5 6

TR-05 BRETELLA ORISTANO

SANTA GIUSTA

ORISTANO

P.I.L. N.2 - KM 03+572

P.I.L. N.3 - KM 05+036

MB

A

2.55-2.8 (2011)

n.r. (2011-2015)

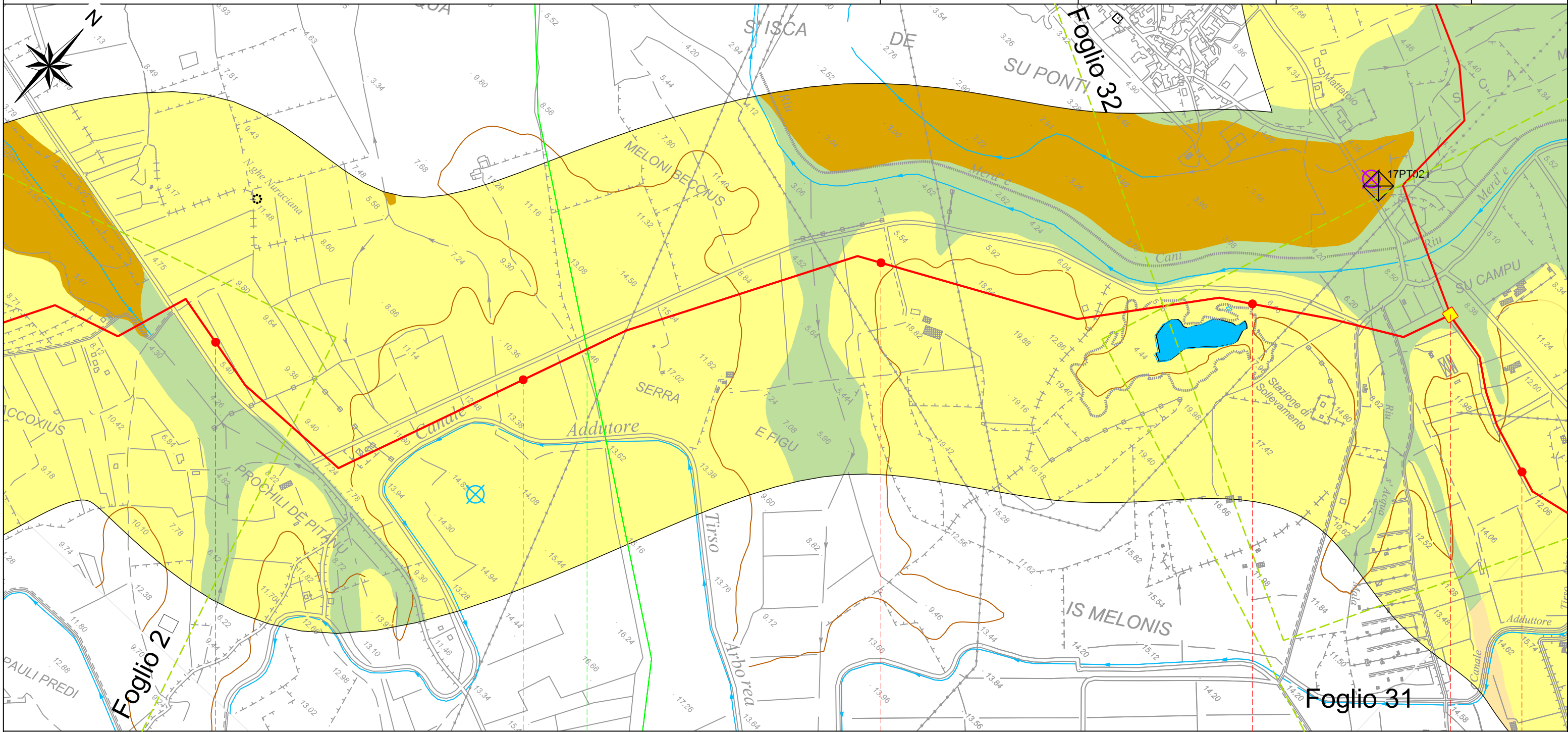
1712

Piana del Campidano di Oristano

SISTEMA TRASPORTO GAS NATURALE SARDEGNA - SEZIONE CENTRO-SUD
 PROGETTO DEFINITIVO

1	Marzo 2017	Revisione Generale - Emissione per Enti	IM	RP	PAR	Foglio 30 di 55
0	Gennaio 2017	Emissione per Enti	IM	RP	PAR	
REV.	DATA	DESCRIZIONE	ELABORATO	VERIFICATO	APPROVATO	Scala 1:10.000
		 SGI Società Gasdotti Italia S.p.A.	 D'APPOLONIA consulting, design, operation & maintenance engineering		Dis. PG-1030	
					Comm. 5663	

CARTA IDROGEOLOGICA 1:10.000





6 7 10

TR-05 BRETELLA ORISTANO	
SANTA GIUSTA	PALMAS ARBOREA
ORISTANO	ORISTANO

 P.I.D.I. N.4 - KM 09+542

A	MB
---	----

 n.r. (2011)
 n.r. (2011-2015)

SOGGIACENZA 5 m

1712

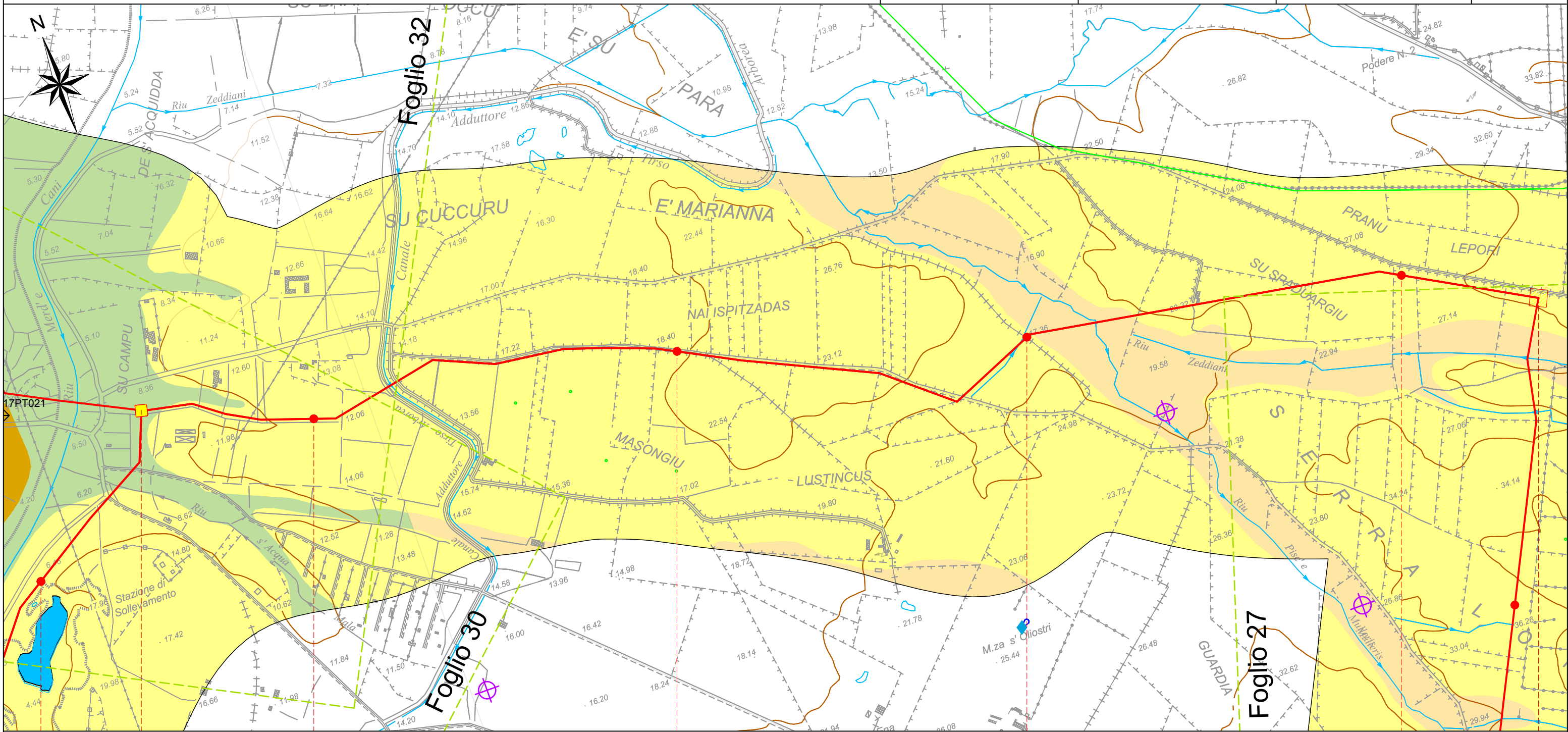
Piana del Campidano di Oristano


Il presente disegno e' di proprieta' aziendale - La Societa' tutelera' i propri diritti a termine di legge.

SISTEMA TRASPORTO GAS NATURALE SARDEGNA - SEZIONE CENTRO-SUD
 PROGETTO DEFINITIVO

CARTA IDROGEOLOGICA 1:10.000

1	Marzo 2017	Revisione Generale - Emissione per Enti	IM	RP	PAR	Foglio 31 di 55 Scala 1:10.000
0	Gennaio 2017	Emissione per Enti	IM	RP	PAR	
REV.	DATA	DESCRIZIONE	ELABORATO	VERIFICATO	APPROVATO	
 			Dis.	PG-1030		
			Comm.	5663		



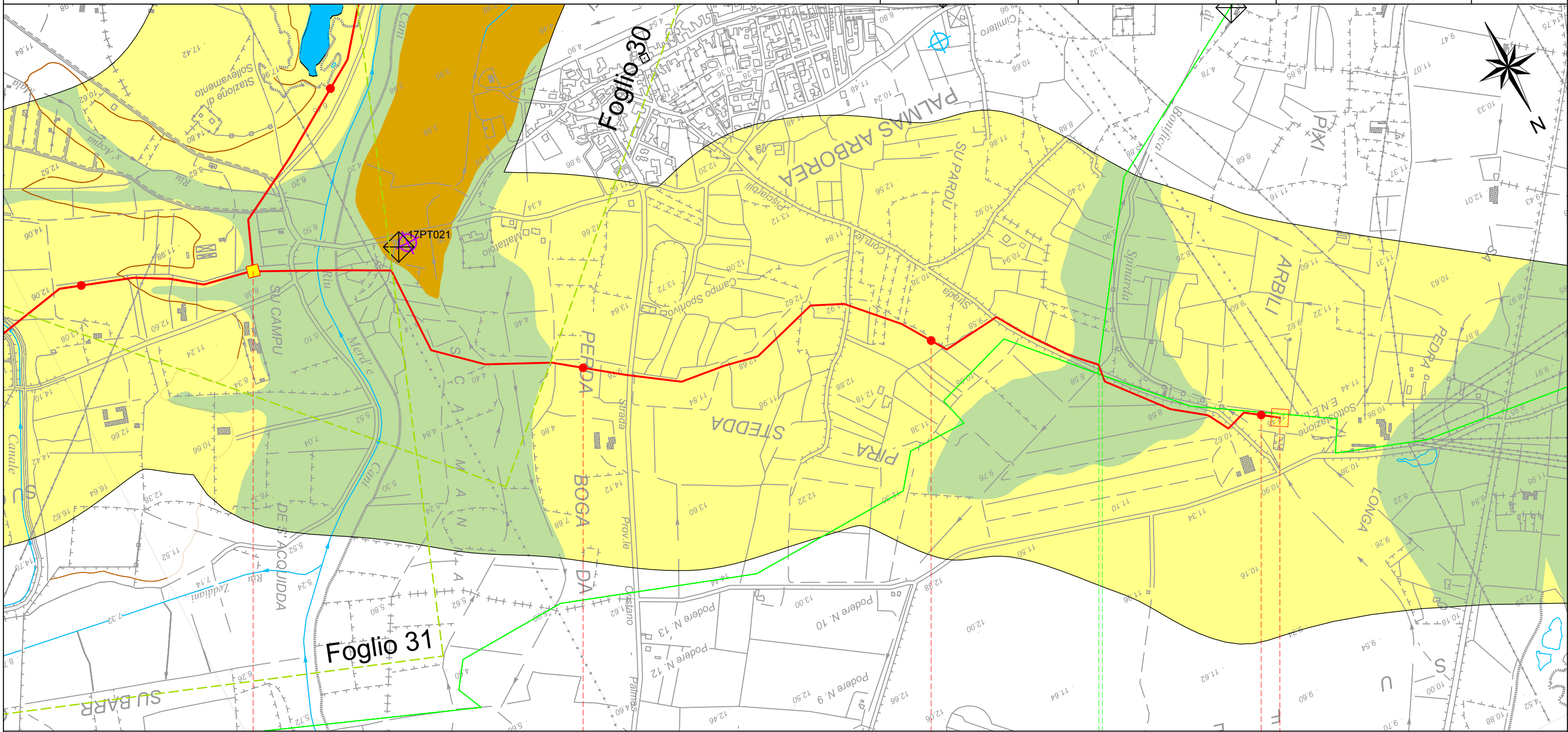
TR-05 BRETELLA ORISTANO			
PALMAS ARBOREA			
ORISTANO			
 P.I.D.I. N.4 - KM 09+542			 Impianto N.5 M 13.365
MB	A	MA	A
SOGGIACENZA 8 m			
1712			
Piana del Campidano di Oristano			

Il presente disegno e' di proprieta' aziendale - La Societa' tutelera' i propri diritti a termine di legge.

SISTEMA TRASPORTO GAS NATURALE SARDEGNA - SEZIONE CENTRO-SUD
 PROGETTO DEFINITIVO

CARTA IDROGEOLOGICA 1:10.000

1	Marzo 2017	Revisione Generale - Emissione per Enti	IM	RP	PAR	Foglio 32 di 55
0	Gennaio 2017	Emissione per Enti	IM	RP	PAR	
REV.	DATA	DESCRIZIONE	ELABORATO	VERIFICATO	APPROVATO	
			Dis.		PG-1030	Scala 1:10.000
			Comm.		5663	



TR-06 ALLACCIAMENTO ORISTANO			
PALMAS ARBOREA		S. GIUSTA	ORISTANO
ORISTANO		ORISTANO	ORISTANO

P.I.D.I. N.1 - KM 0+000



P.I.D.A. N.2 - KM 3+050

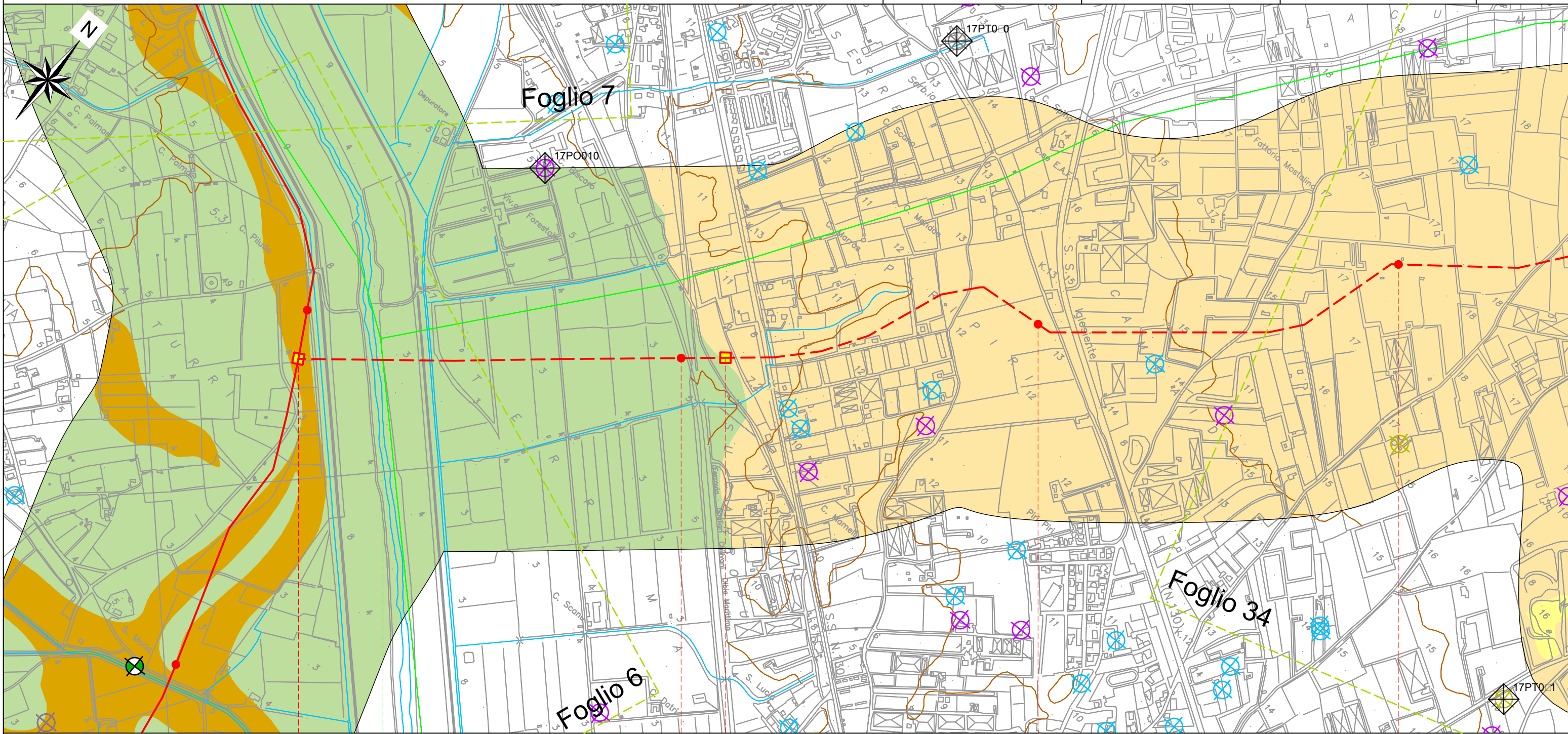
MB	A	MB	A
 n.r. (2011)			
 n.r. (2011-2015)			
SOGGIACENZA 5 m			
1712			
Piana del Campidano di Oristano			

Il presente disegno e' di proprieta' aziendale - La Societa' tutelera' i propri diritti a termine di legge.

SISTEMA TRASPORTO GAS NATURALE SARDEGNA - SEZIONE CENTRO-SUD
 PROGETTO DEFINITIVO

CARTA IDROGEOLOGICA 1:10.000

1	Marzo 2017	Revisione Generale - Emissione per Enti	IM	RP	PAR	Foglio 33 di 55
0	Gennaio 2017	Emissione per Enti	IM	RP	PAR	
REV.	DATA	DESCRIZIONE	ELABORATO	VERIFICATO	APPROVATO	Scala 1:10.000
 			Dis.	PG-1030		
			Comm.	5663		



TR-10 ALLACCIAMENTO CAGLIARI-MONSERRATO

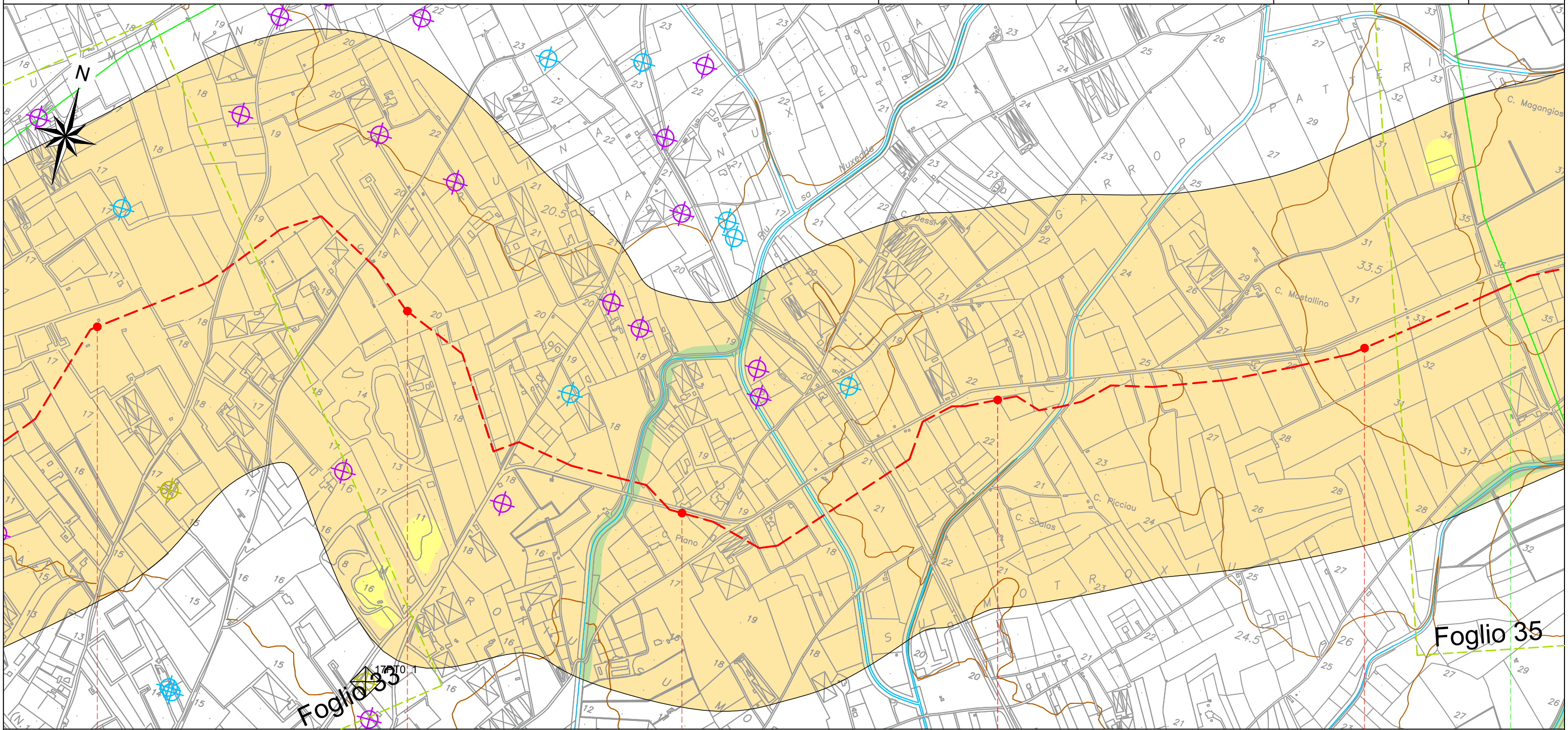
UTA	ASSEMINI	
CITTA' METROPOLITANA DI CAGLIARI	CITTA' METROPOLITANA DI CAGLIARI	
P.I.D.I. N.1 - KM 00+000	P.I.L. N.2 - KM 01+116	
B	MA	
1.22-1.77 (2011)	12.25 (2011)	n.r. (2011)
1.22-1.95 (2011-2015)	9.2-12.25 (2011-2015)	7.1-9.8 (2011-2015)
1721		
Piana del Campidano di Cagliari		

Il presente disegno e' di proprieta' aziendale - La Societa' tutelera' i propri diritti a termine di legge.

SISTEMA TRASPORTO GAS NATURALE SARDEGNA - SEZIONE CENTRO-SUD
 PROGETTO DEFINITIVO

1	Marzo 2017	Revisione Generale - Emissione per Enti	IM	RP	PAR	Foglio 34 di 55
0	Gennaio 2017	Emissione per Enti	IM	RP	PAR	
REV.	DATA	DESCRIZIONE	ELABORATO	VERIFICATO	APPROVATO	Scala 1:10.000
 			Dis.	PG-1030		
			Comm.	5663		

CARTA IDROGEOLOGICA 1:10.000



TR-10 ALLACCIAMENTO CAGLIARI-MONSERRATO



ASEMINI

SESTU

CITTA' METROPOLITANA DI CAGLIARI

CITTA' METR. DI CAGLIARI



MA

-  n.r. (2011)
-  7.1-9.8 (2011-2015)

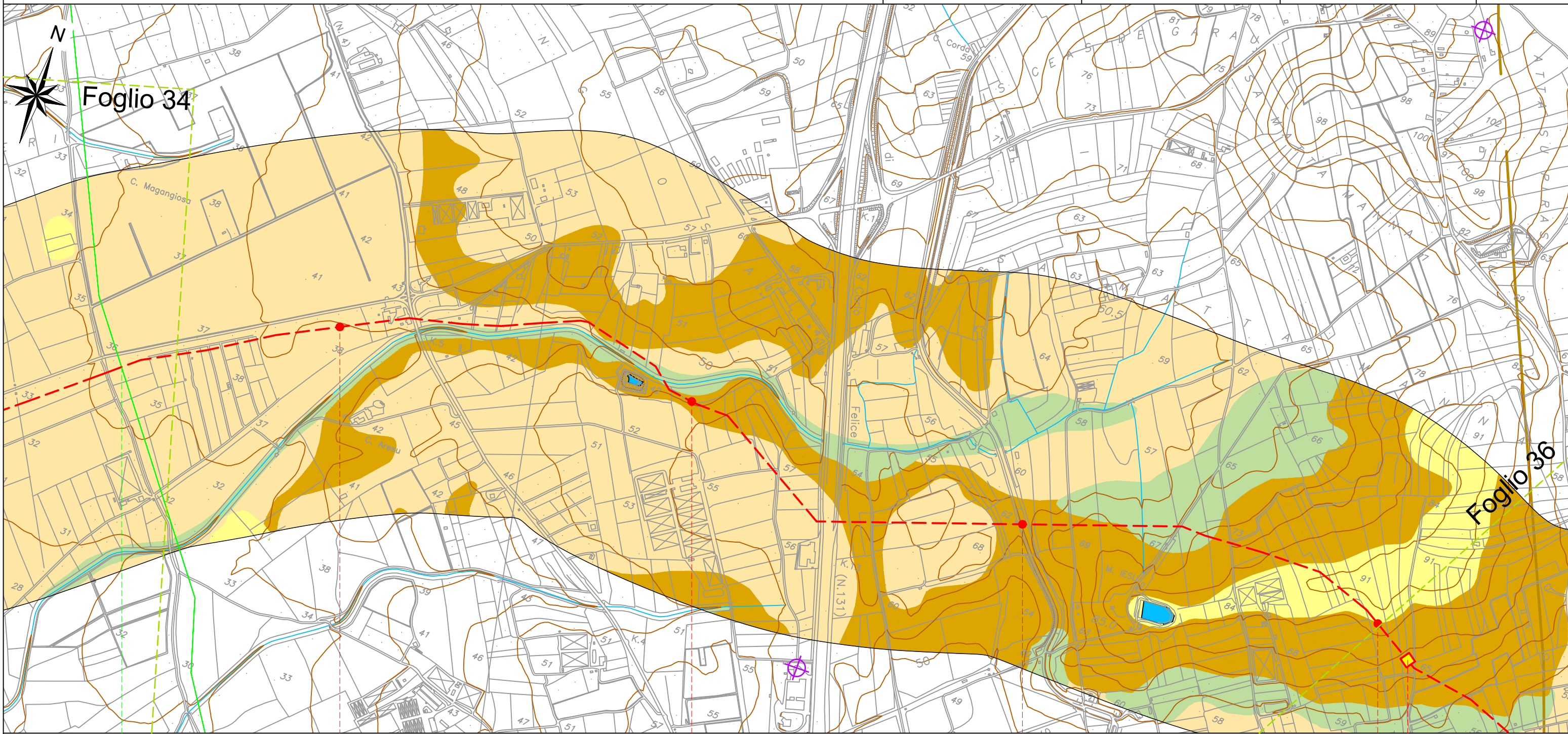
1721

Piana del Campidano di Cagliari

SISTEMA TRASPORTO GAS NATURALE SARDEGNA - SEZIONE CENTRO-SUD
 PROGETTO DEFINITIVO

1	Marzo 2017	Revisione Generale - Emissione per Enti	IM	RP	PAR	Foglio 35 di 55
0	Gennaio 2017	Emissione per Enti	IM	RP	PAR	
REV.	DATA	DESCRIZIONE	ELABORATO	VERIFICATO	APPROVATO	Scala 1:10.000
 			Dis.	PG-1030		
			Comm.	5663		

CARTA IDROGEOLOGICA 1:10.000



TR-10 ALLACCIAMENTO CAGLIARI-MONSERRATO

ASSEMINI	SESTU
CITTA' METR. DI CAGLIARI	CITTA' METROPOLITANA DI CAGLIARI

P.I.L. N.3 - KM 11+125

MA	B	MA	B
----	---	----	---

SOGGIACENZA 7 m

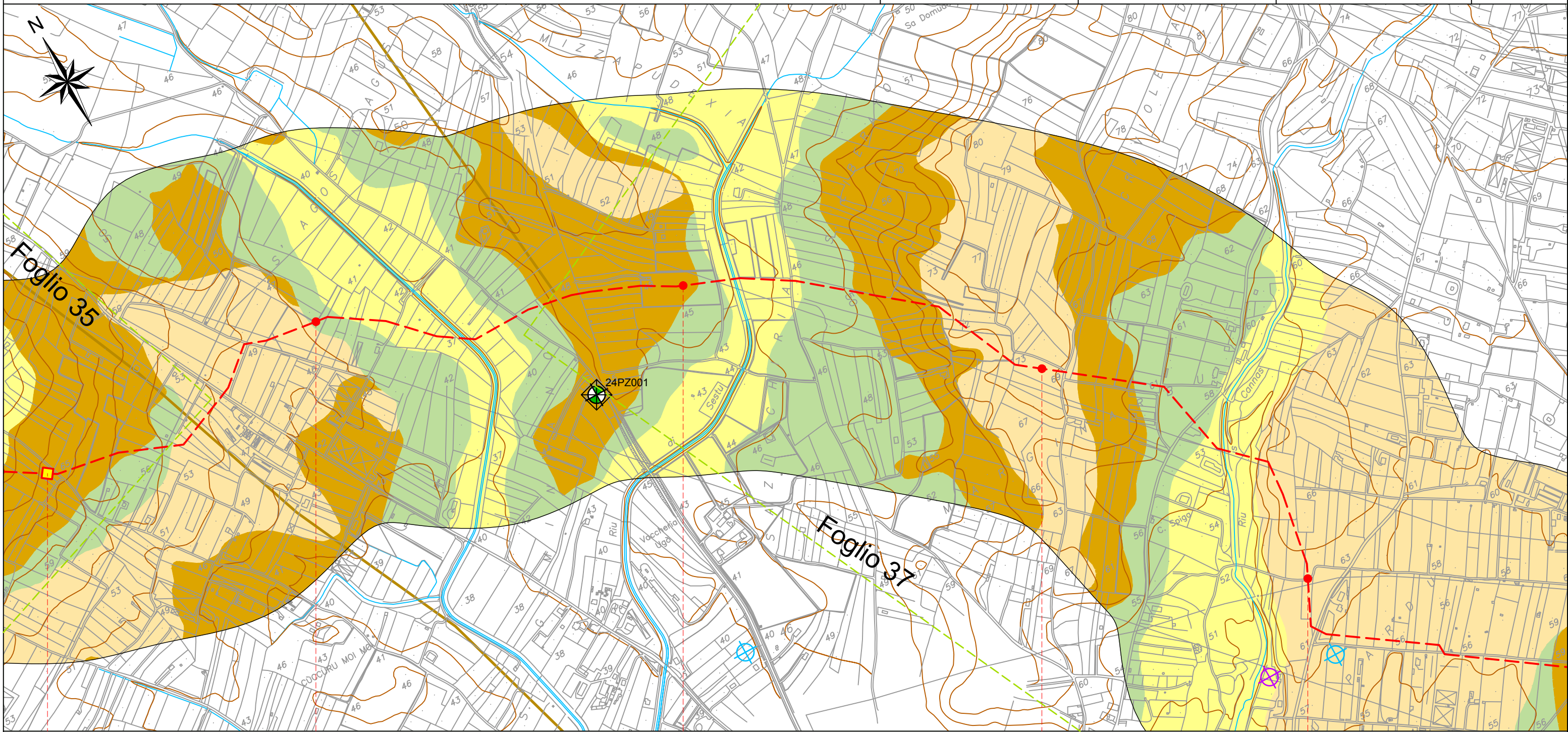
1721

Piana del Campidano di Cagliari

SISTEMA TRASPORTO GAS NATURALE SARDEGNA - SEZIONE CENTRO-SUD
 PROGETTO DEFINITIVO

1	Marzo 2017	Revisione Generale - Emissione per Enti	IM	RP	PAR	Foglio 36 di 55 Scala 1:10.000
0	Gennaio 2017	Emissione per Enti	IM	RP	PAR	
REV.	DATA	DESCRIZIONE	ELABORATO	VERIFICATO	APPROVATO	
			Dis.	PG-1030		
			Comm.	5663		

CARTA IDROGEOLOGICA 1:10.000



12 13 14 15

TR-10 ALLACCIAMENTO CAGLIARI-MONSERRATO

SESTU

CITTA' METROPOLITANA DI CAGLIARI

P.I.L. N.3 - KM 11+125

B	MA	A	B	A	MB	B	MA	B	MB	A	MA
---	----	---	---	---	----	---	----	---	----	---	----



- n.r. (2011)
- 2.05-3.2 (2011-2015)

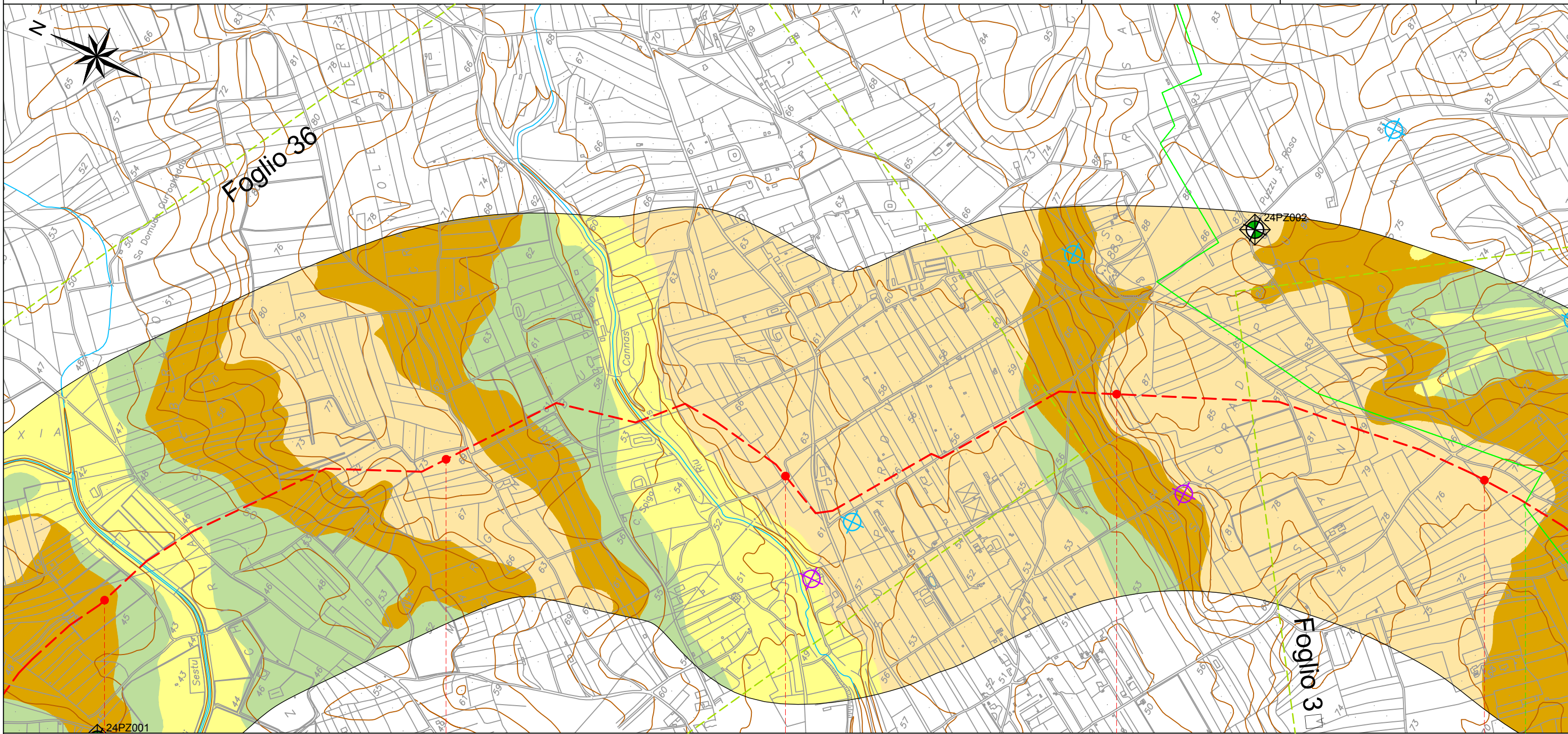
1721

Piana del Campidano di Cagliari

SISTEMA TRASPORTO GAS NATURALE SARDEGNA - SEZIONE CENTRO-SUD
 PROGETTO DEFINITIVO

CARTA IDROGEOLOGICA 1:10.000

1	Marzo 2017	Revisione Generale - Emissione per Enti	IM	RP	PAR	Foglio 37 di 55 Scala 1:10.000
0	Gennaio 2017	Emissione per Enti	IM	RP	PAR	
REV.	DATA	DESCRIZIONE	ELABORATO	VERIFICATO	APPROVATO	
 			Dis.	PG-1030		
			Comm.	5663		



13 14 15 16 17

TR-10 ALLACCIAMENTO CAGLIARI-MONSERRATO

SESTU

SELARGIUS

CITTA' METROPOLITANA DI CAGLIARI

CITTA' MET. DI CAGLIARI

B A MB B MA B MB A MA B MA B

9.35-9.95 (2011)
 7.92-9.95 (2011-2015)



1721

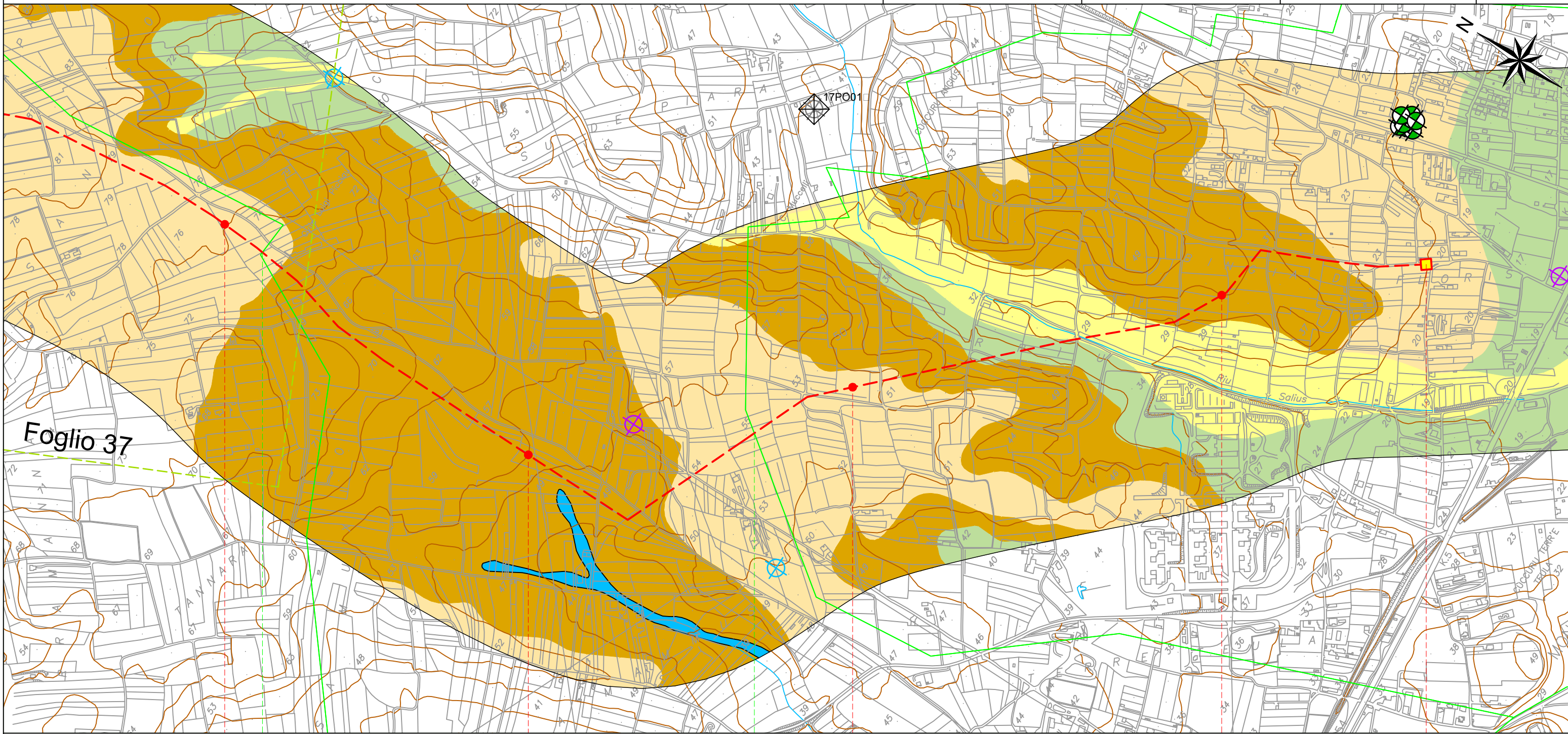
Piana del Campidano di Cagliari

Il presente disegno e' di proprieta' aziendale - La Societa' tutelera' i propri diritti a termine di legge.

SISTEMA TRASPORTO GAS NATURALE SARDEGNA - SEZIONE CENTRO-SUD
 PROGETTO DEFINITIVO

CARTA IDROGEOLOGICA 1:10.000

1	Marzo 2017	Revisione Generale - Emissione per Enti	IM	RP	PAR	Foglio 3 di 55
0	Gennaio 2017	Emissione per Enti	IM	RP	PAR	
REV.	DATA	DESCRIZIONE	ELABORATO	VERIFICATO	APPROVATO	Scala 1:10.000
		 		Dis. PG-1030 Comm. 5663		



Foglio 37

17			1			20		
SESTU CITTA' METROPOLINA DI CAGLIARI			SELARGIUS CITTA' METROPOLINA DI CAGLIARI			MONSERRATO CITTA' METROPOLITANA DI CAGLIARI		



TR-10 ALLACCIAMENTO CAGLIARI-MONSERRATO

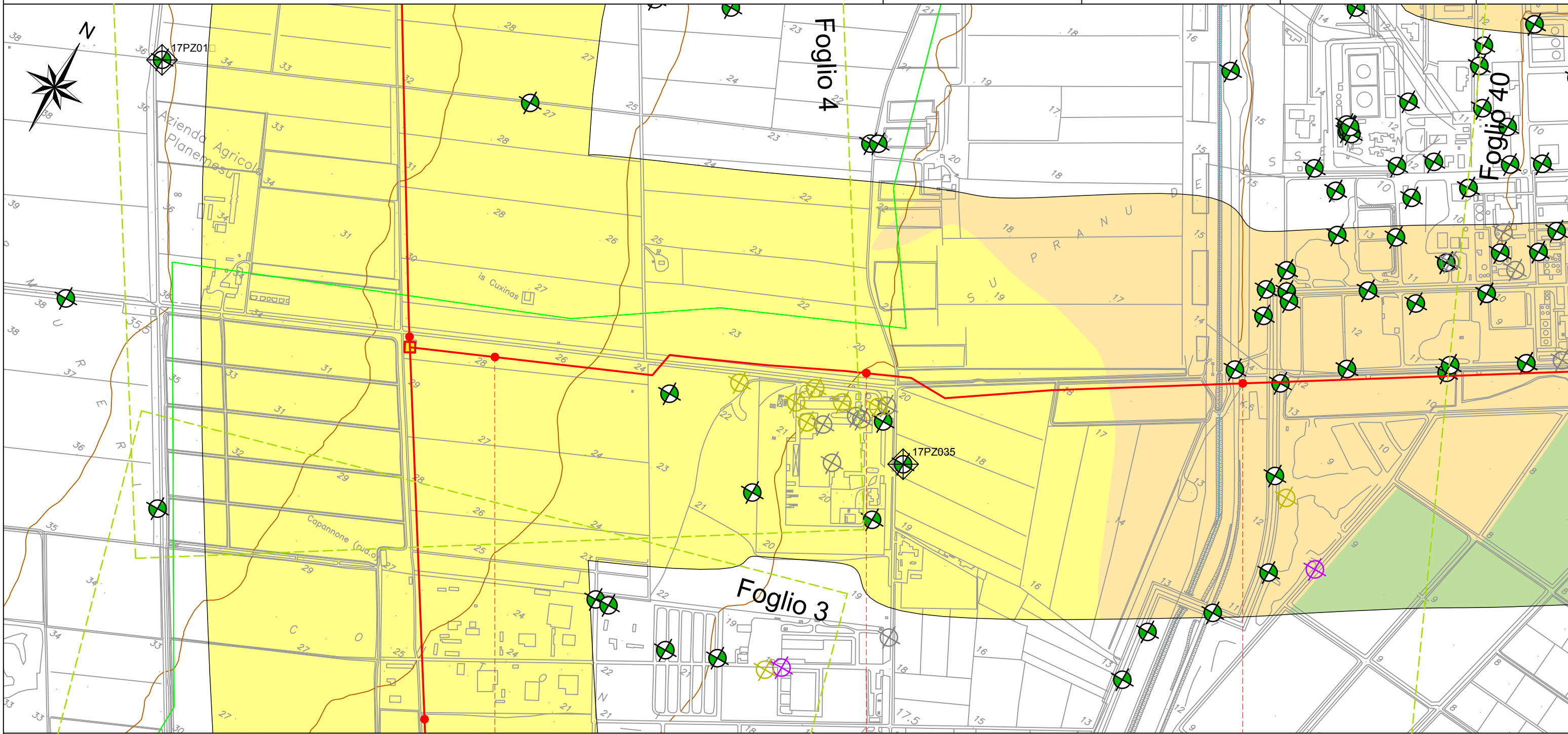
▶ P.I.D.A. N.4 - KM 20+592

MA	B	MA	B	MB	A	B	MA
n.r. (2011) 18.6-23.5 (2011-2015)							
1721							
Piana del Campidano di Cagliari							

SISTEMA TRASPORTO GAS NATURALE SARDEGNA - SEZIONE CENTRO-SUD
 PROGETTO DEFINITIVO

CARTA IDROGEOLOGICA 1:10.000





1	Marzo 2017	Revisione Generale - Emissione per Enti	IM	RP	PAR	Foglio 3 di 55 Scala 1:10.000
0	Gennaio 2017	Emissione per Enti	IM	RP	PAR	
REV.	DATA	DESCRIZIONE	ELABORATO	VERIFICATO	APPROVATO	
		 		Dis. PG-1030		Comm. 5663



TR-11 BRETELLA CAGLIARI
 ASSEMINI
 CITTA' METROPOLITANA DI CAGLIARI

TR11-PL02 PIDI - KM 04+224

A MA

-  n.r. (2011)
-  18.6-23.5 (2011-2015)
-  n.r. (2011)
-  10.3-14.62 (2011-2015)

1722

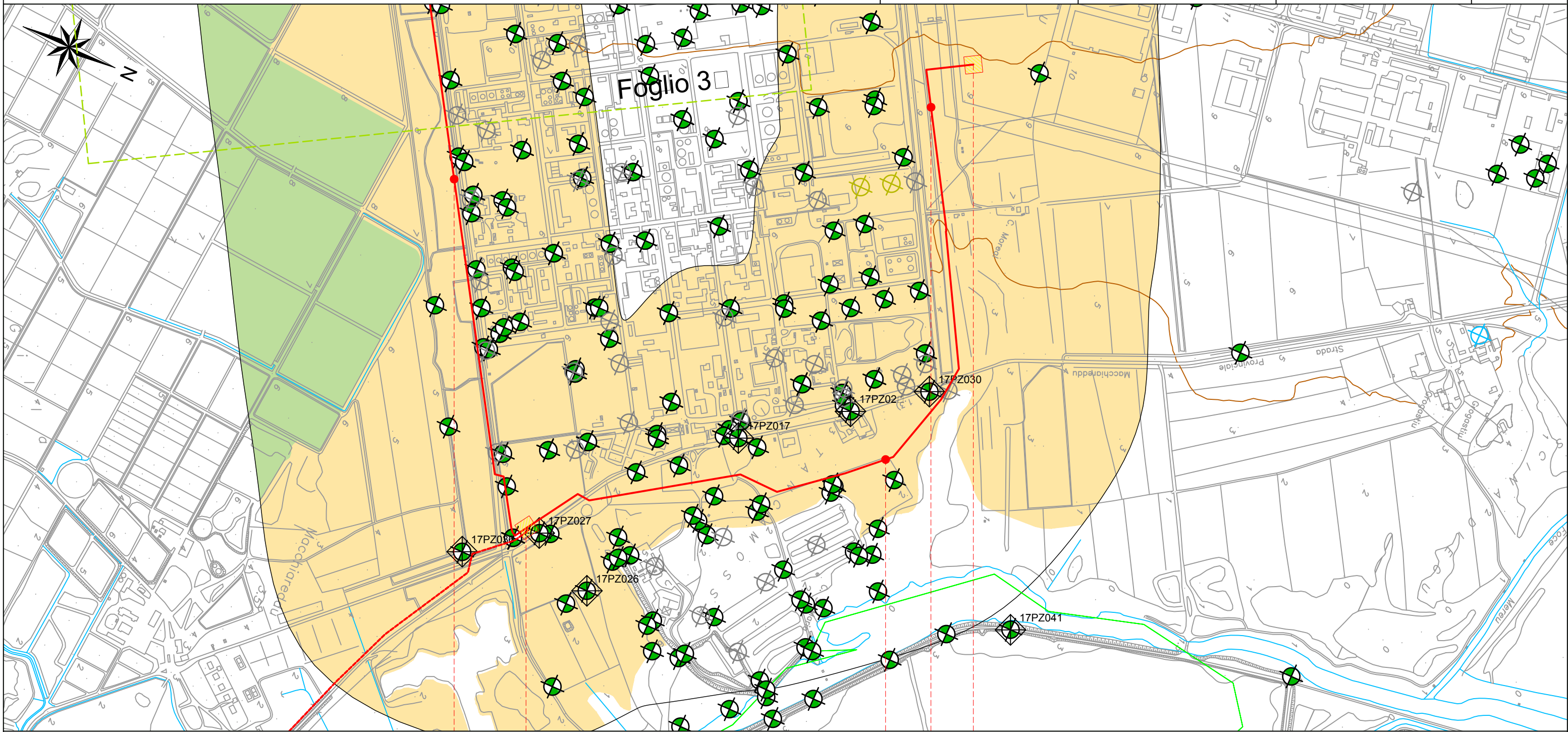
Piana del Campidano di Cagliari

Il presente disegno e' di proprieta' aziendale - La Societa' tutelera' i propri diritti a termine di legge.

SISTEMA TRASPORTO GAS NATURALE SARDEGNA - SEZIONE CENTRO-SUD
 PROGETTO DEFINITIVO

1	Marzo 2017	Revisione Generale - Emissione per Enti	IM	RP	PAR	Foglio 40 di 55
0	Gennaio 2017	Emissione per Enti	IM	RP	PAR	
REV.	DATA	DESCRIZIONE	ELABORATO	VERIFICATO	APPROVATO	Scala 1:10.000
 			Dis.	PG-1030		
			Comm.	5663		

CARTA IDROGEOLOGICA 1:10.000



TR-11 BRETTELLA CAGLIARI

TR-12 ALLACCIAMENTO CAGLIARI-MACCHIAREDDU

ASSEMINI

CITTA' METROPOLITANA DI CAGLIARI

TR11-PL01 Terminale d'Ingresso Gas Cagliari
 EM 00' 000

TR12-PL02 PIDA
 EM 02' 223



MA

n.r. (2011)	n.r. (2011)	n.r. (2011)	3-3.85 (2011)	n.r. (2011)	n.r. (2011)	n.r. (2011)
2-3.15 (2011-2015)	1-2.05 (2011-2015)	1.13-1.59 (2011-2015)	2.5-3.85 (2011-2015)	1.15-2 (2011-2015)	2.25-2.8 (2011-2015)	n.r. (2011-2015)

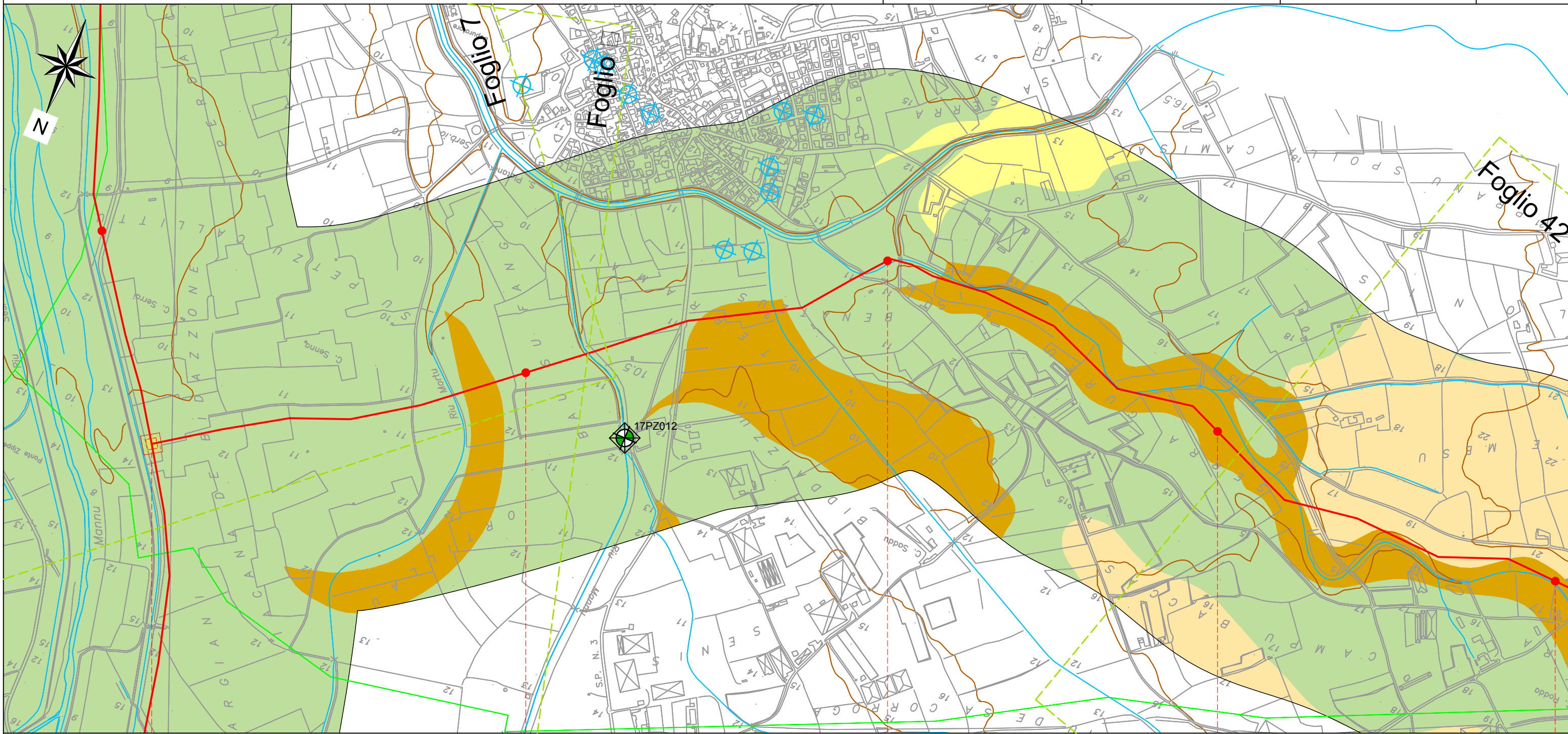
1722

Piana del Campidano di Cagliari

SISTEMA TRASPORTO GAS NATURALE SARDEGNA - SEZIONE CENTRO-SUD
 PROGETTO DEFINITIVO

1	Marzo 2017	Revisione Generale - Emissione per Enti	IM	RP	PAR	Foglio 41 di 55
0	Gennaio 2017	Emissione per Enti	IM	RP	PAR	
REV.	DATA	DESCRIZIONE	ELABORATO	VERIFICATO	APPROVATO	Scala 1:10.000
 			Dis.	PG-1030		
			Comm.	5663		

CARTA IDROGEOLOGICA 1:10.000



TR-0 BRETELLA SULCIS

VILLASPECIOSA

SUD SARDEGNA

Impianto N.1
M 00-000

MB

B

MA

B



2.5 (2011)

2.5-5.43 (2011-2015)

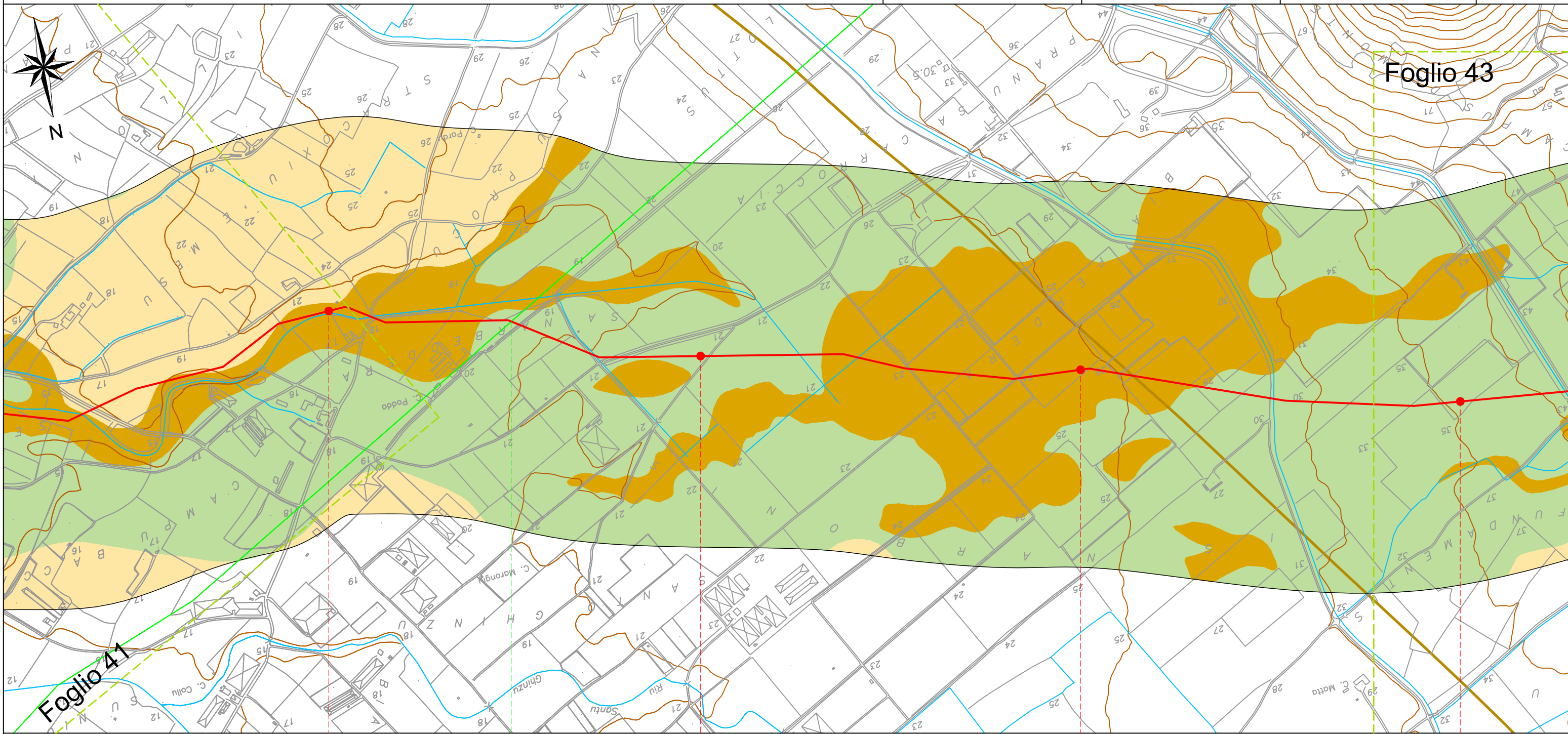
1721

Piana del Campidano di Cagliari

SISTEMA TRASPORTO GAS NATURALE SARDEGNA - SEZIONE CENTRO-SUD
 PROGETTO DEFINITIVO

1	Marzo 2017	Revisione Generale - Emissione per Enti	IM	RP	PAR	Foglio 42 di 55
0	Gennaio 2017	Emissione per Enti	IM	RP	PAR	
REV.	DATA	DESCRIZIONE	ELABORATO	VERIFICATO	APPROVATO	Scala 1:10.000
 			Dis.	PG-1030		
			Comm.	5663		

CARTA IDROGEOLOGICA 1:10.000



4		5		6		7	
VILLASPECIOSA SUD SARDEGNA				TR-0 BRETELLA SULCIS DECIMOPUTZU SUD SARDEGNA			


B	MA	B	MB	B	MB
---	----	---	----	---	----

SOGGIACENZA 2.5 m

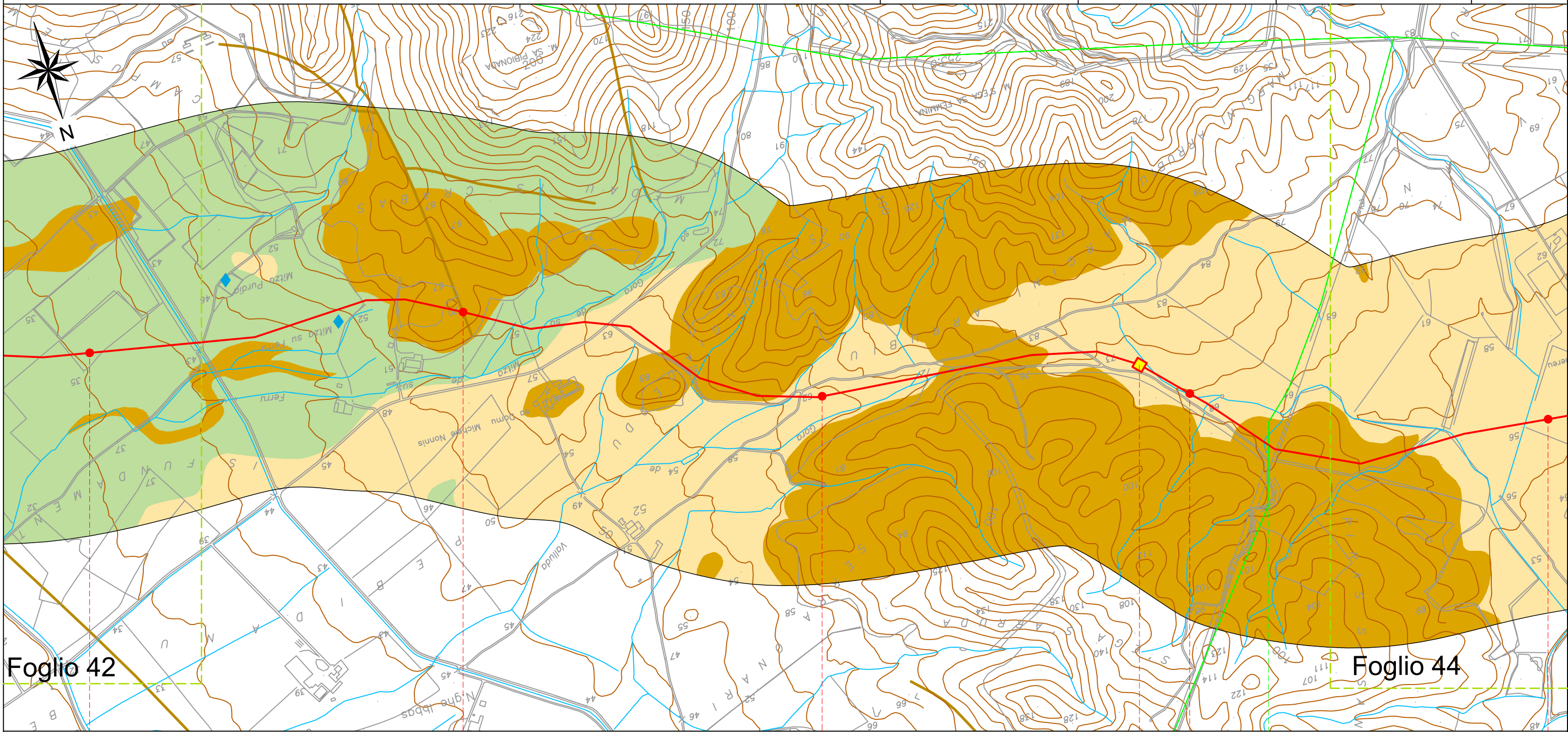
1721

Piana del Campidano di Cagliari

SISTEMA TRASPORTO GAS NATURALE SARDEGNA - SEZIONE CENTRO-SUD
 PROGETTO DEFINITIVO

1	Marzo 2017	Revisione Generale - Emissione per Enti	IM	RP	PAR	Foglio 43 di 55
0	Gennaio 2017	Emissione per Enti	IM	RP	PAR	
REV.	DATA	DESCRIZIONE	ELABORATO	VERIFICATO	APPROVATO	
 			Dis.	PG-1030		Scala 1:10.000
			Comm.	5663		

CARTA IDROGEOLOGICA 1:10.000



Foglio 42

Foglio 44

TR-0 BRETELLA SULCIS

DECIMOPUTZU
 SUD SARDEGNA

VALLERMOSA
 SUD SARDEGNA

P.I.L. N.2 - KM 9+856

MB	B	MB	MA	B	MA	B	MA	B	MA
----	---	----	----	---	----	---	----	---	----

SOGGIACENZA 2 m

1721

1721

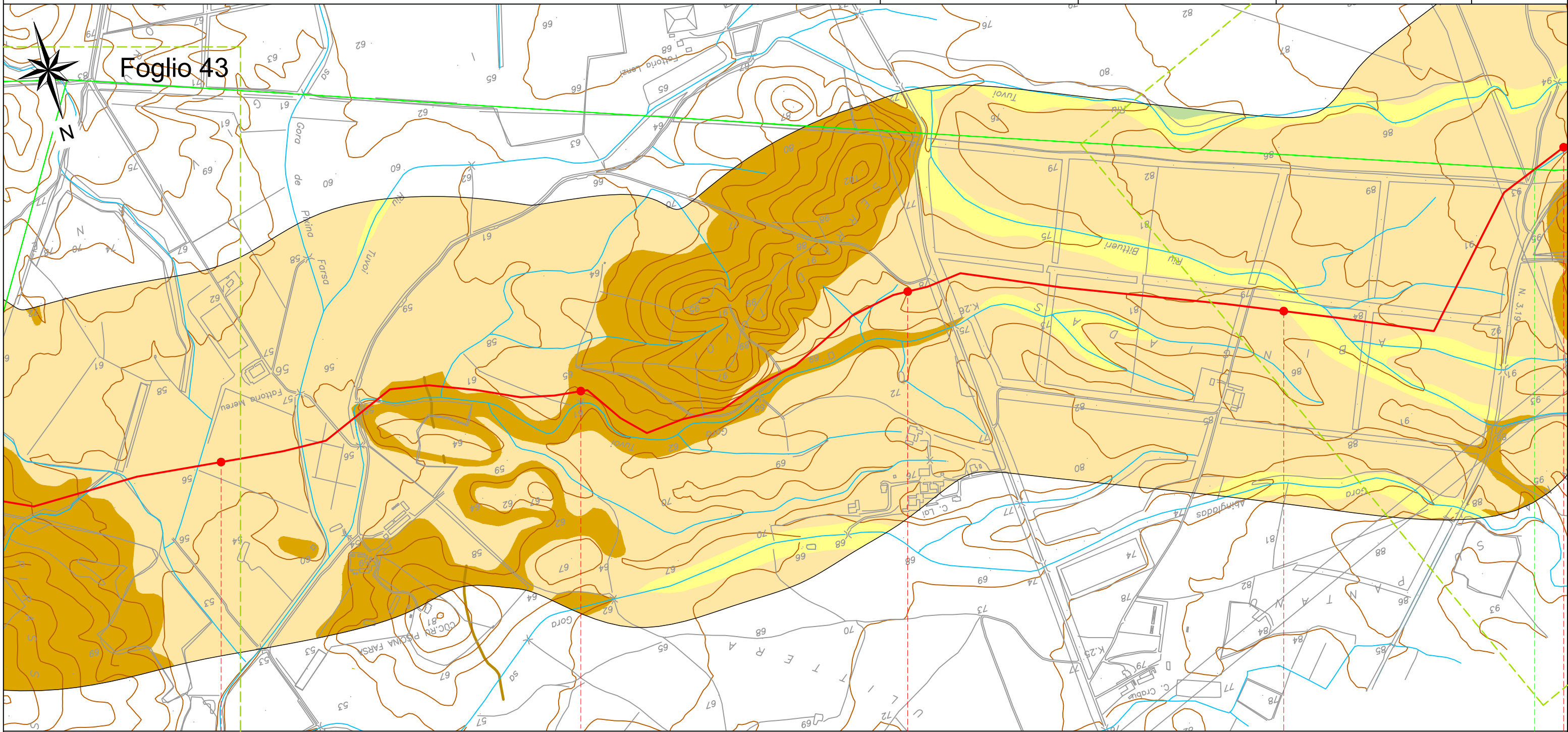
Piana del Campidano di Cagliari

Valle del Cixerri

SISTEMA TRASPORTO GAS NATURALE SARDEGNA - SEZIONE CENTRO-SUD
 PROGETTO DEFINITIVO

CARTA IDROGEOLOGICA 1:10.000

1	Marzo 2017	Revisione Generale - Emissione per Enti	IM	RP	PAR	Foglio 44 di 55
0	Gennaio 2017	Emissione per Enti	IM	RP	PAR	
REV.	DATA	DESCRIZIONE	ELABORATO	VERIFICATO	APPROVATO	Scala 1:10.000
 			Dis.	PG-1030		
			Comm.	5663		





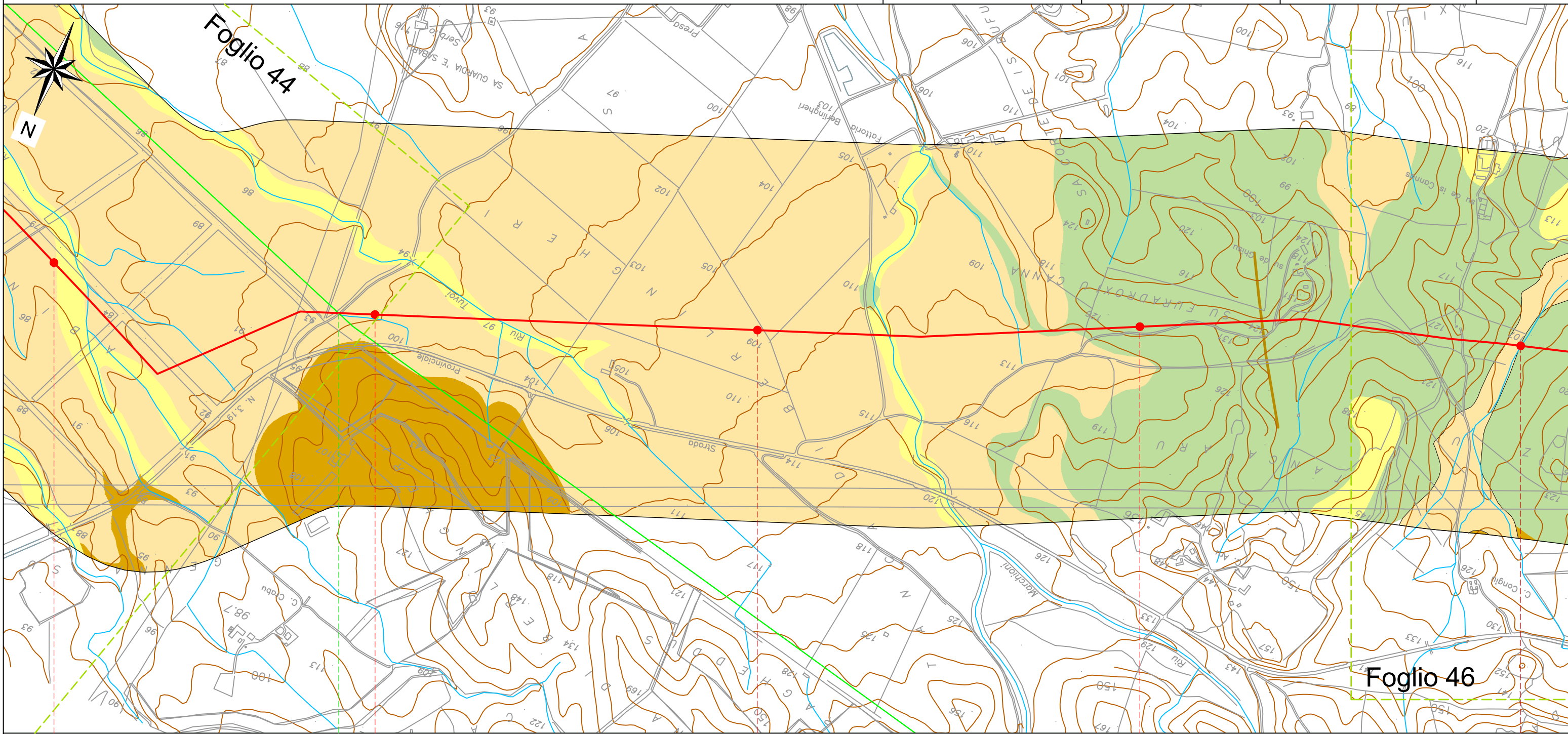
11		12		13		14		15
TR-01 BRETELLA SULCIS								
VALLERMOSA								
SUD SARDEGNA								
						SILICUA		
						SUD SARDEGNA		
B	MA		B		MA			
SOGGIACENZA 2 m								
1721								
Valle del Cixerri								

Il presente disegno e' di proprieta' aziendale - La Societa' tutelera' i propri diritti a termine di legge.

SISTEMA TRASPORTO GAS NATURALE SARDEGNA - SEZIONE CENTRO-SUD
 PROGETTO DEFINITIVO

CARTA IDROGEOLOGICA 1:10.000

1	Marzo 2017	Revisione Generale - Emissione per Enti	IM	RP	PAR	Foglio 45 di 55
0	Gennaio 2017	Emissione per Enti	IM	RP	PAR	
REV.	DATA	DESCRIZIONE	ELABORATO	VERIFICATO	APPROVATO	Scala 1:10.000
 			Dis.	PG-1030		
			Comm.	5663		





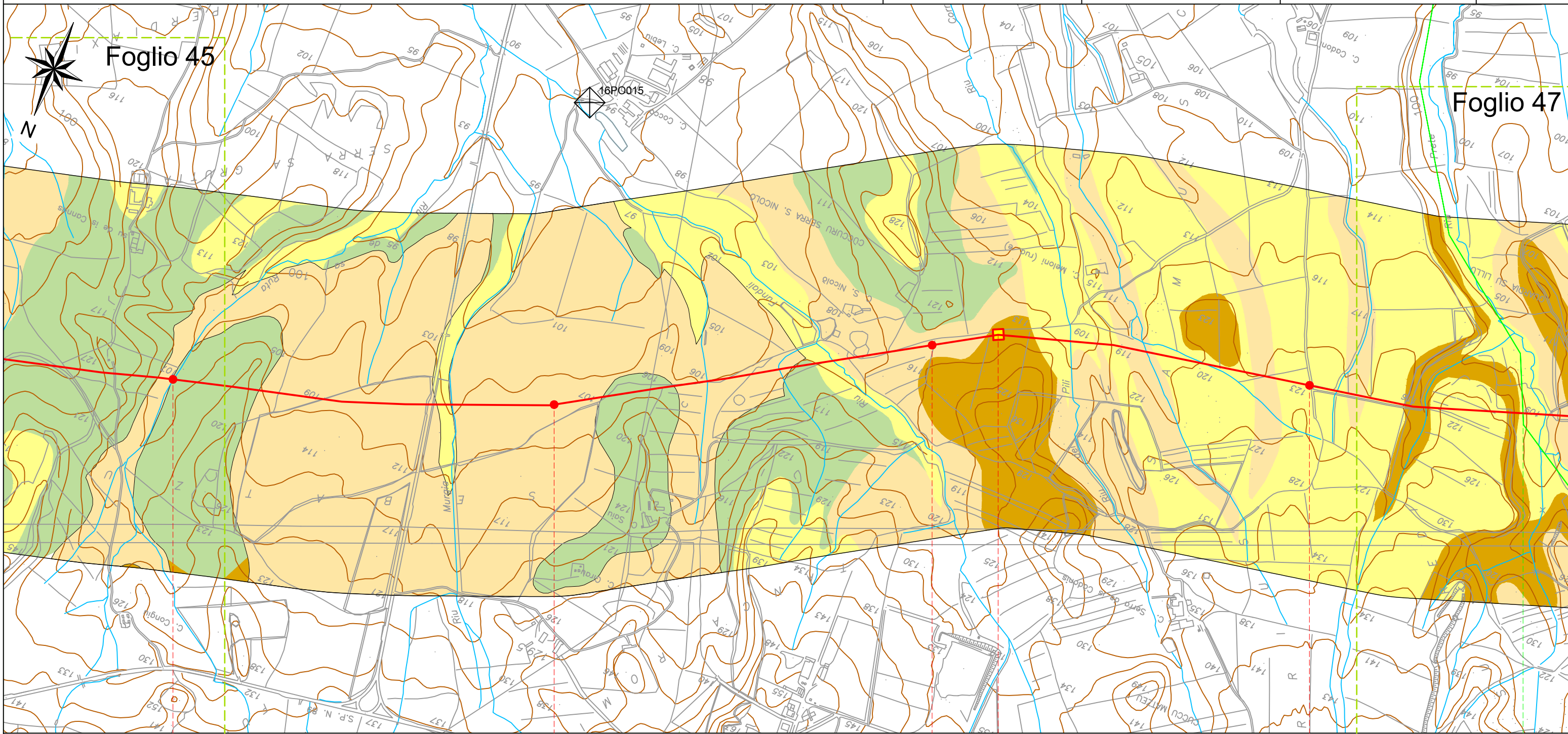
14	15	16	17	18
TR-0 BRETELLA SULCIS				
VALLERMOSA		SILIUA		
SUD SARDEGNA		SUD SARDEGNA		
MA			MB	
SOGGIACENZA 2 m				
1721		1611		
Valle del Cixerri				



Il presente disegno e' di proprieta' aziendale - La Societa' tutelera' i propri diritti a termine di legge.

SISTEMA TRASPORTO GAS NATURALE SARDEGNA - SEZIONE CENTRO-SUD
 PROGETTO DEFINITIVO

CARTA IDROGEOLOGICA 1:10.000

1	Marzo 2017	Revisione Generale - Emissione per Enti	IM	RP	PAR	Foglio 46 di 55
0	Gennaio 2017	Emissione per Enti	IM	RP	PAR	
REV.	DATA	DESCRIZIONE	ELABORATO	VERIFICATO	APPROVATO	Scala 1:10.000
 			Dis.	PG-1030		
			Comm.	5663		



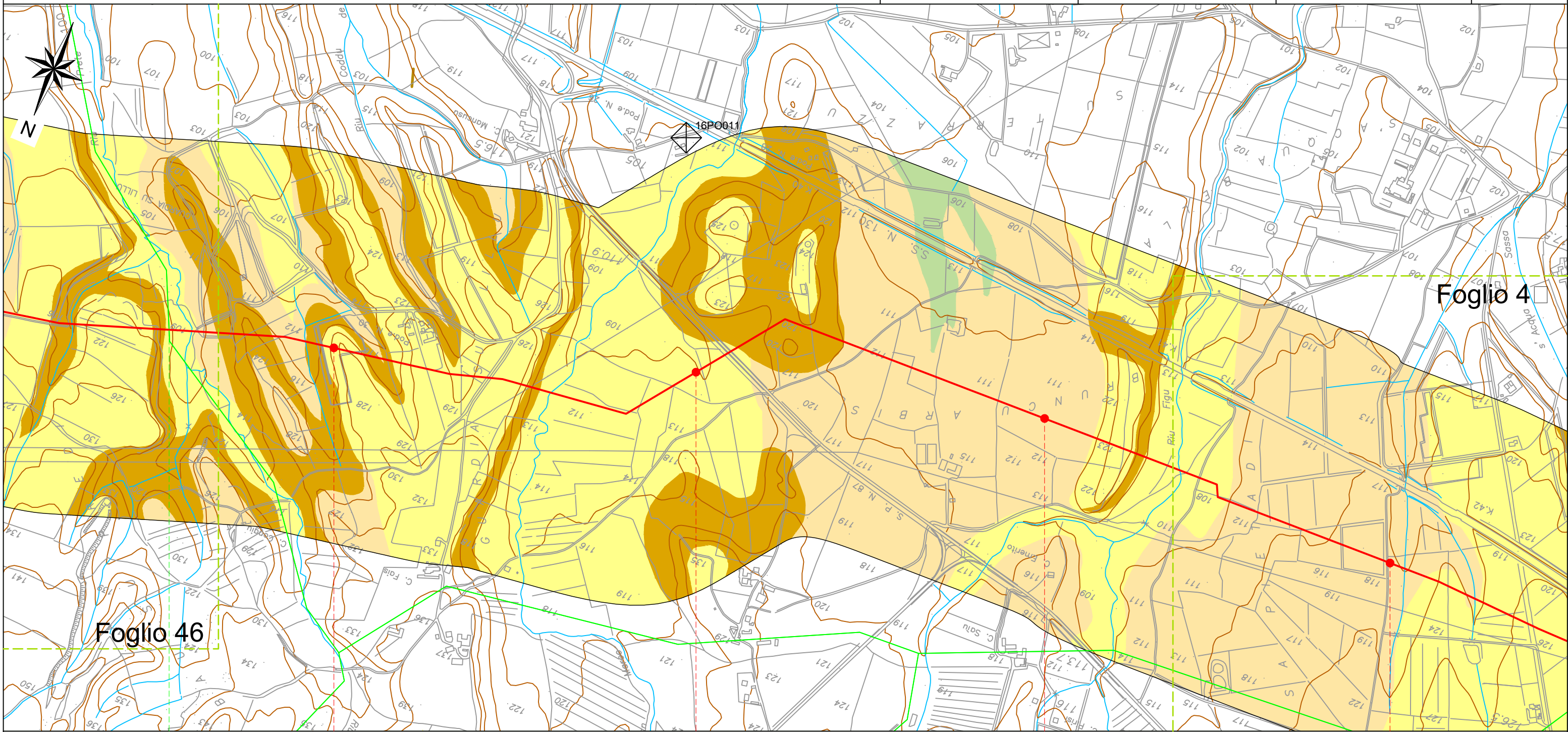
1	1	20	21
TR-0 BRETELLA SULCIS			
SILIUA			
SUD SARDEGNA			
P.I.L. N.3 - KM 20+190			
MB	MA	A	
 0.2-1.08 (2011)  0.18-1.08 (2011-2015)			
1611			
Valle del Cixerri			

Il presente disegno e' di proprieta' aziendale - La Societa' tutelera' i propri diritti a termine di legge.

SISTEMA TRASPORTO GAS NATURALE SARDEGNA - SEZIONE CENTRO-SUD
 PROGETTO DEFINITIVO

1	Marzo 2017	Revisione Generale - Emissione per Enti	IM	RP	PAR	Foglio 47 di 55
0	Gennaio 2017	Emissione per Enti	IM	RP	PAR	
REV.	DATA	DESCRIZIONE	ELABORATO	VERIFICATO	APPROVATO	Scala 1:10.000
 			Dis.	PG-1030		
			Comm.	5663		

CARTA IDROGEOLOGICA 1:10.000



22 23 24 25

TR-0 BRETELLA SULCIS

SILIUUA	MUSEI
SUD SARDEGNA	SUD SARDEGNA


A	B	MA	A	MA	A
---	---	----	---	----	---

1.9 (2011)
 1.46-4.82 (2011-2015)

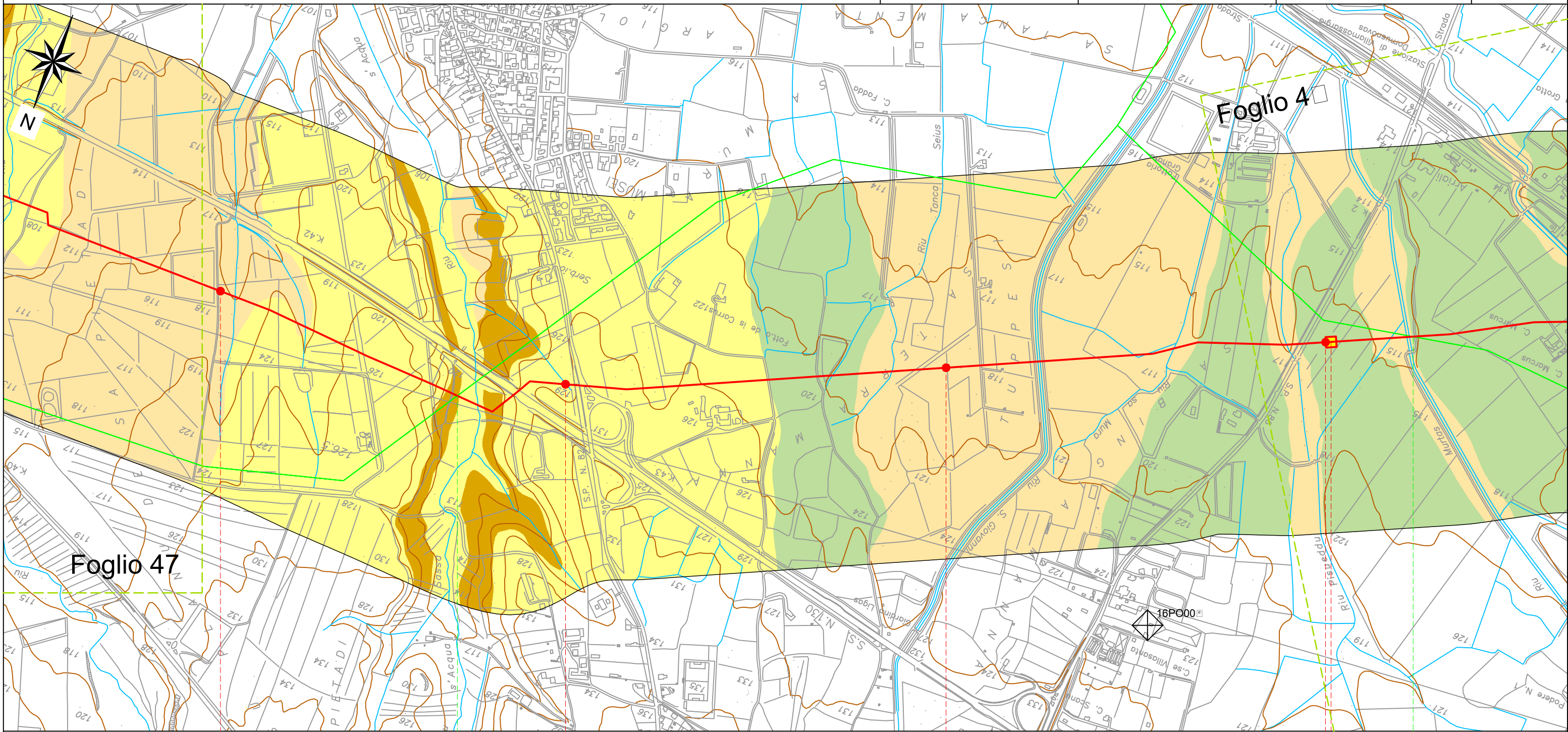
1611
 Valle del Cixerri

Il presente disegno e' di proprieta' aziendale - La Societa' tutelera' i propri diritti a termine di legge.

SISTEMA TRASPORTO GAS NATURALE SARDEGNA - SEZIONE CENTRO-SUD
 PROGETTO DEFINITIVO



1	Marzo 2017	Revisione Generale - Emissione per Enti	IM	RP	PAR	Foglio 4 di 55
0	Gennaio 2017	Emissione per Enti	IM	RP	PAR	
REV.	DATA	DESCRIZIONE	ELABORATO	VERIFICATO	APPROVATO	Scala 1:10.000
 			Dis.	PG-1030		
			Comm.	5663		

CARTA IDROGEOLOGICA 1:10.000



TR-01 BRETELLA SULCIS		
MUSEI SUD SARDEGNA	DOMUSNOVAS SUD SARDEGNA	VILLAMASSARGIA SUD SARDEGNA



MA	A	MB	MA	MB
----	---	----	----	----

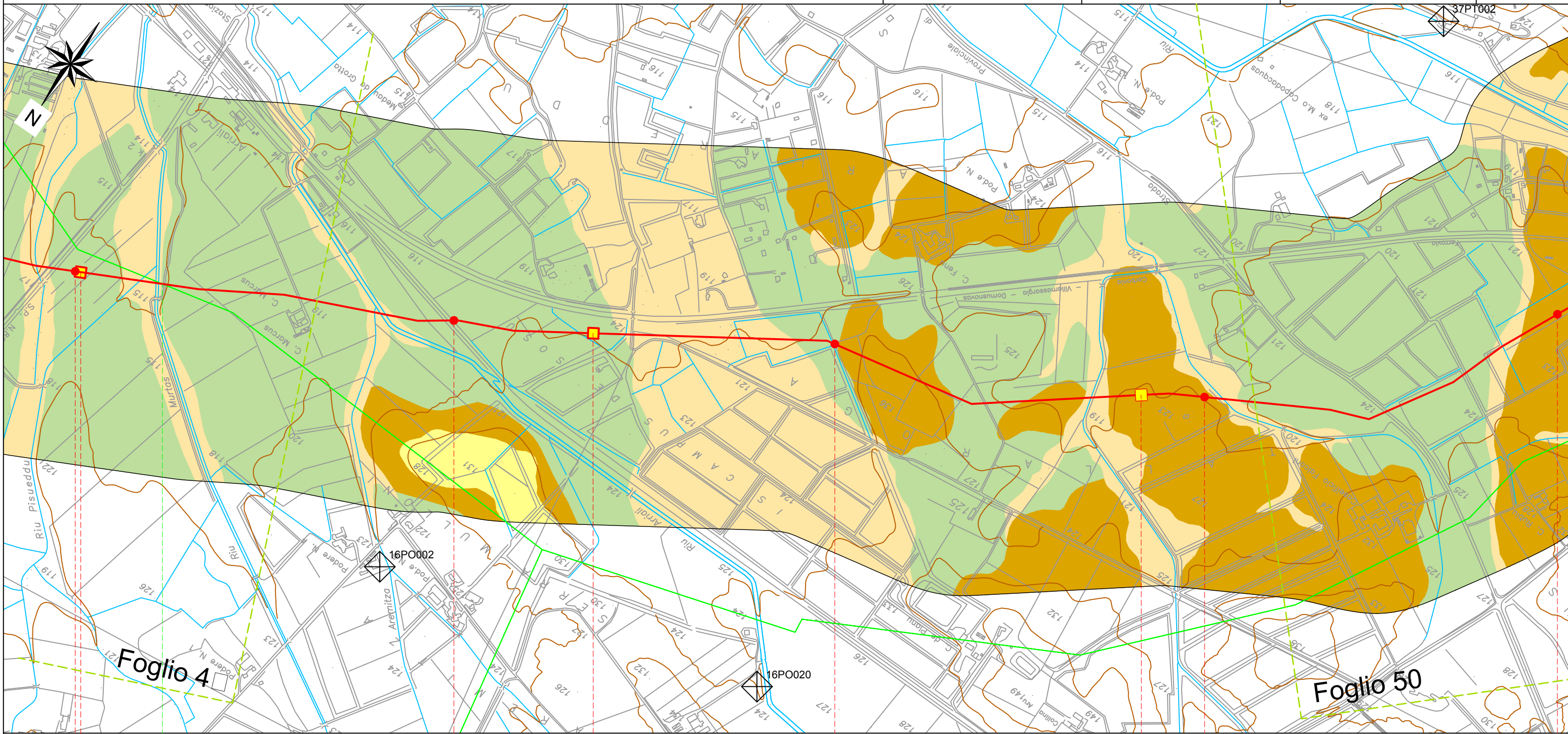
-  2.6-3.02 (2011)
-  0.75-3.87 (2011-2015)

1611
 Valle del Cixerri

SISTEMA TRASPORTO GAS NATURALE SARDEGNA - SEZIONE CENTRO-SUD
 PROGETTO DEFINITIVO

CARTA IDROGEOLOGICA 1:10.000

1	Marzo 2017	Revisione Generale - Emissione per Enti	IM	RP	PAR	Foglio 4 di 55
0	Gennaio 2017	Emissione per Enti	IM	RP	PAR	
REV.	DATA	DESCRIZIONE	ELABORATO	VERIFICATO	APPROVATO	Scala 1:10.000
 			Dis.	PG-1030		
			Comm.	5663		





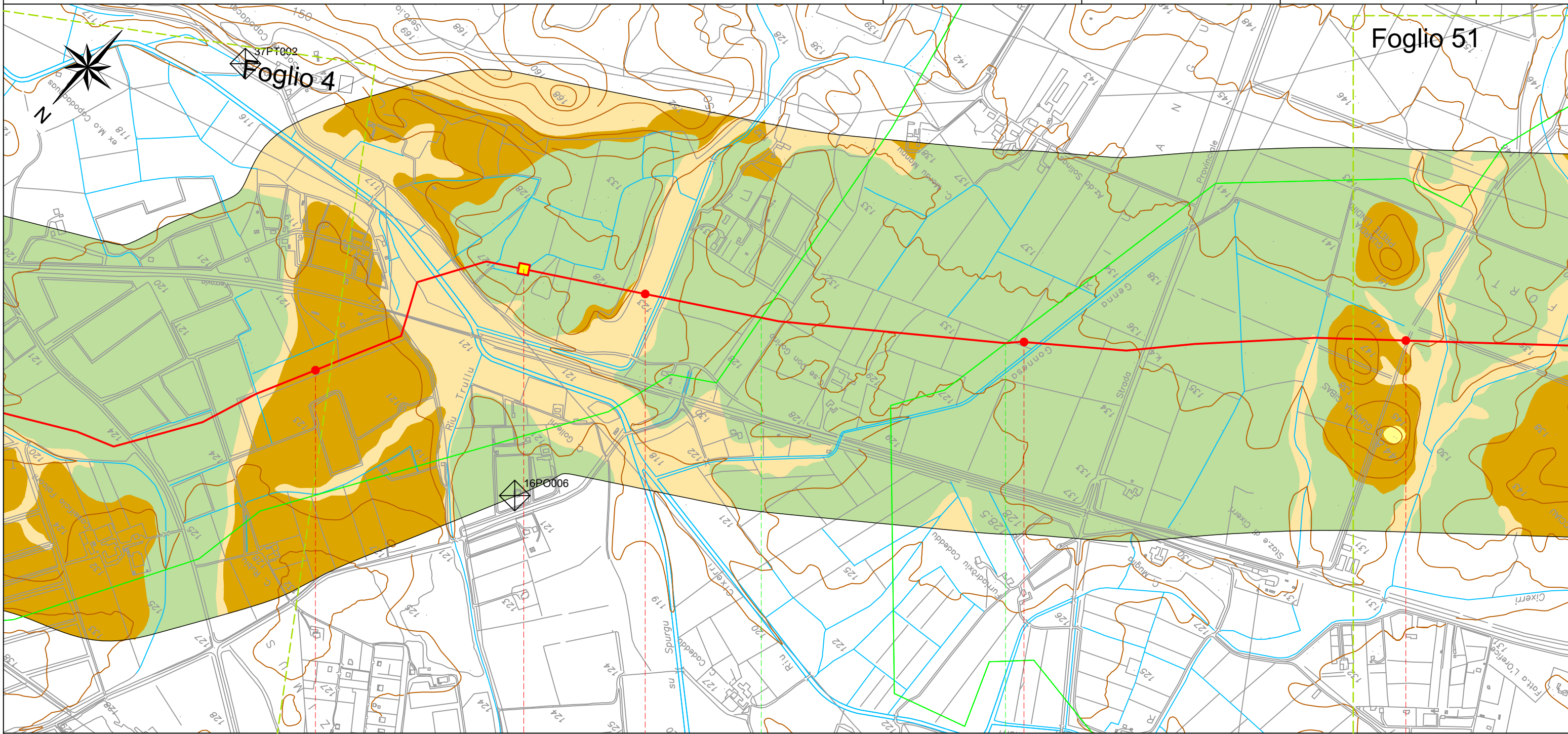
DOMUSNOVAS		VILLAMASSARGIA	
SUD SARDEGNA		SUD SARDEGNA	
P.I.L. N.4 - KM 28+030		P.I.L. N.5 - KM 29+367	
P.I.L. N.6 - KM 30+834			
MB	MA	B	MB
0.4-1 (2011)	n.r. (2011)	n.r. (2011)	n.r. (2011)
0.4-1.75 (2011-2015)	n.r. (2011-2015)	n.r. (2011-2015)	n.r. (2011-2015)
1611			
Valle del Cixerri			






Il presente disegno e' di proprieta' aziendale - La Societa' tutelera' i propri diritti a termine di legge.

SISTEMA TRASPORTO GAS NATURALE SARDEGNA - SEZIONE CENTRO-SUD
 PROGETTO DEFINITIVO

CARTA IDROGEOLOGICA 1:10.000

1	Marzo 2017	Revisione Generale - Emissione per Enti	IM	RP	PAR	Foglio 50 di 55
0	Gennaio 2017	Emissione per Enti	IM	RP	PAR	
REV.	DATA	DESCRIZIONE	ELABORATO	VERIFICATO	APPROVATO	Scala 1:10.000
 			Dis.	PG-1030		
			Comm.	5663		





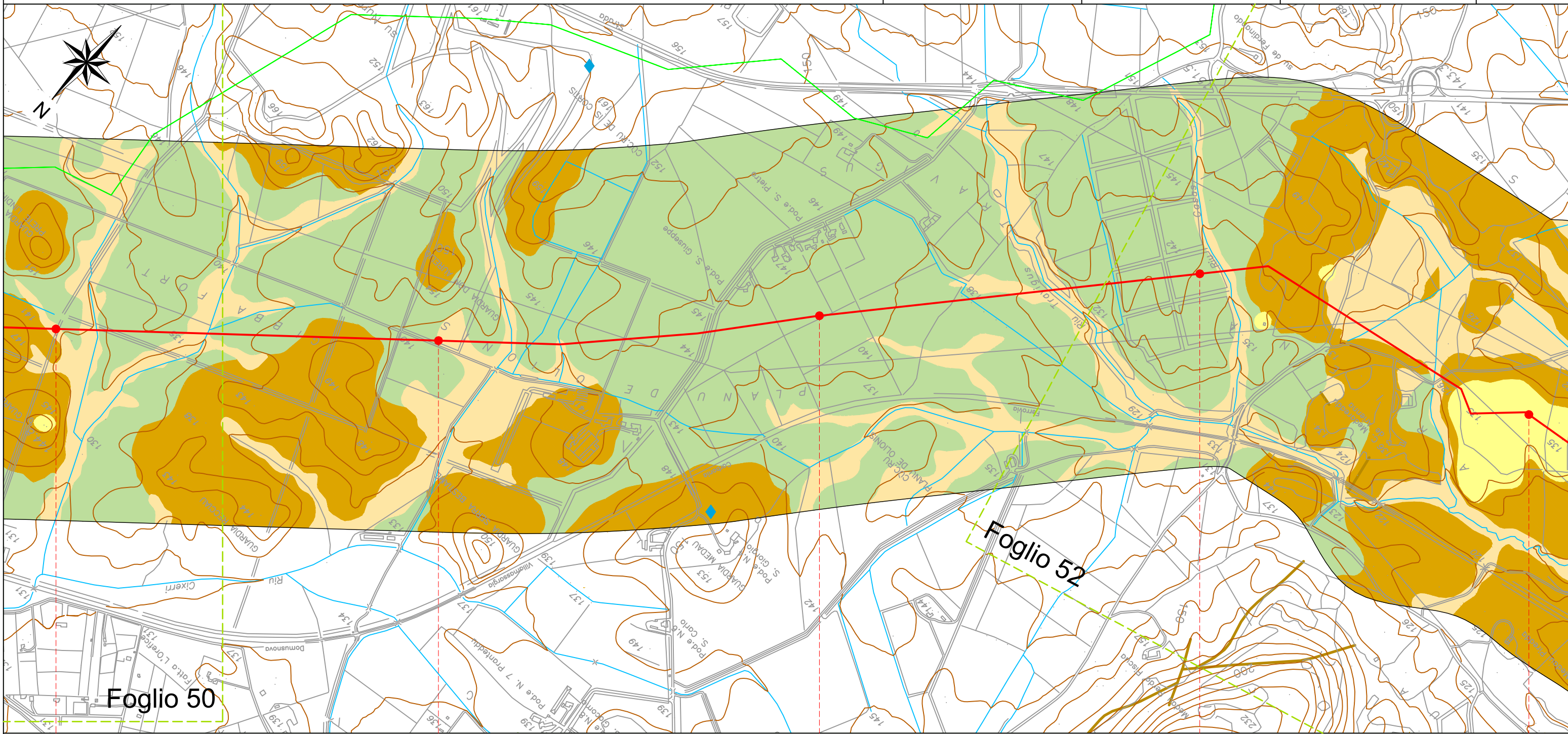
32	33	34	35
TR-0 BRETELLA SULCIS			
VILLAMASSARGIA SUD SARDEGNA	IGLESIAS SUD SARDEGNA	CARBONIA SUD SARDEGNA	
			
MB	B	MA	MB
 n.r. (2011)	 3.12 (2011)		
 n.r. (2011-2015)	 3.1-3.45 (2011-2015)		
1611			
Valle del Cixerri			

Il presente disegno e' di proprieta' aziendale - La Societa' tutelera' i propri diritti a termine di legge.

SISTEMA TRASPORTO GAS NATURALE SARDEGNA - SEZIONE CENTRO-SUD
 PROGETTO DEFINITIVO

CARTA IDROGEOLOGICA 1:10.000

1	Marzo 2017	Revisione Generale - Emissione per Enti	IM	RP	PAR	Foglio 51 di 55
0	Gennaio 2017	Emissione per Enti	IM	RP	PAR	
REV.	DATA	DESCRIZIONE	ELABORATO	VERIFICATO	APPROVATO	Scala 1:10.000
 			Dis.	PG-1030		
			Comm.	5663		




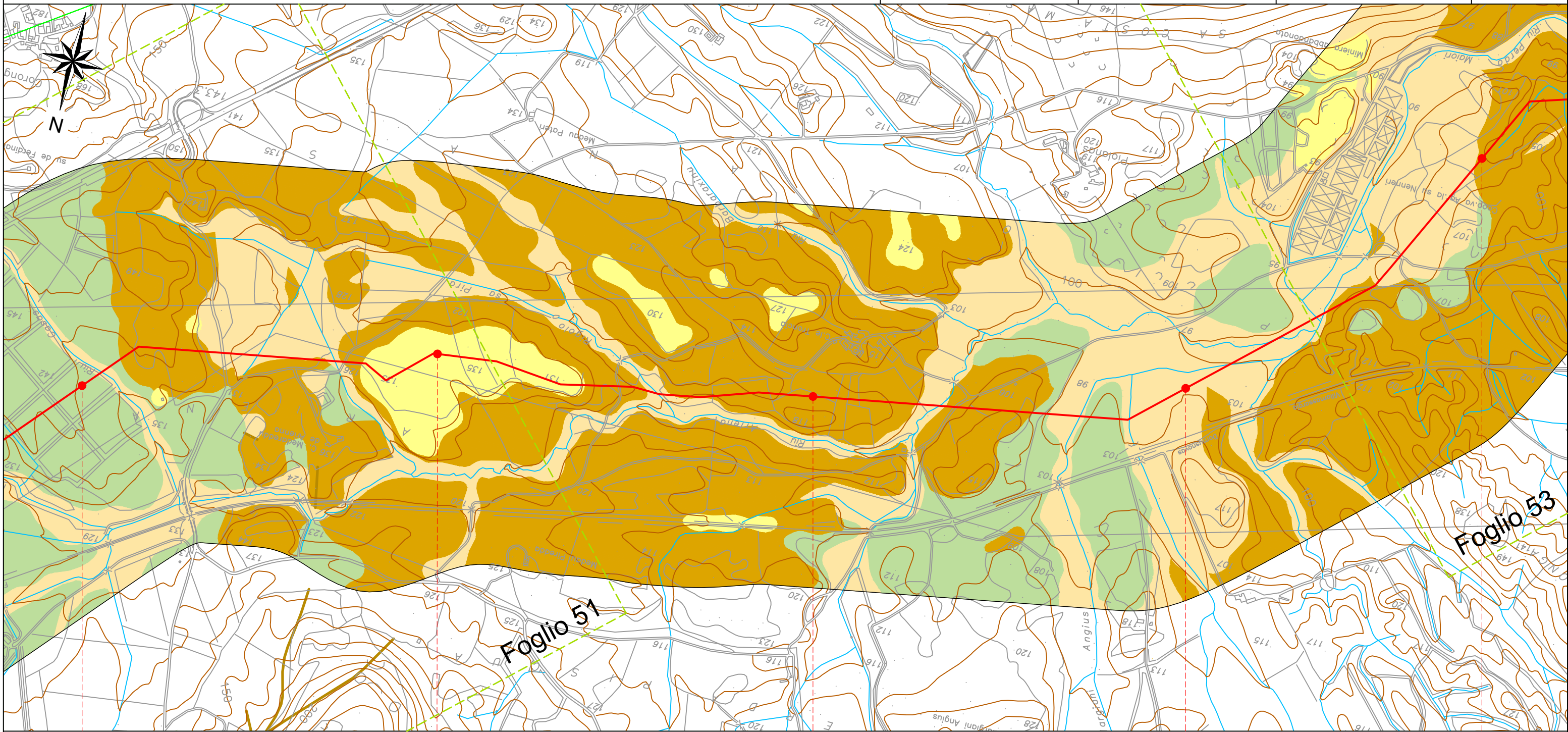
35	36	37	3	3
TR-0 BRETELLA SULCIS				
CARBONIA				
SUD SARDEGNA				
MB			B	A
SOGGIACENZA 3 m				
1611				
Valle del Cixerri			Bacino del Sulcis	

Il presente disegno e' di proprieta' aziendale - La Societa' tutelera' i propri diritti a termine di legge.

SISTEMA TRASPORTO GAS NATURALE SARDEGNA - SEZIONE CENTRO-SUD
 PROGETTO DEFINITIVO

CARTA IDROGEOLOGICA 1:10.000

1	Marzo 2017	Revisione Generale - Emissione per Enti	IM	RP	PAR	Foglio 52 di 55 Scala 1:10.000
0	Gennaio 2017	Emissione per Enti	IM	RP	PAR	
REV.	DATA	DESCRIZIONE	ELABORATO	VERIFICATO	APPROVATO	
 			Dis.	PG-1030		
			Comm.	5663		



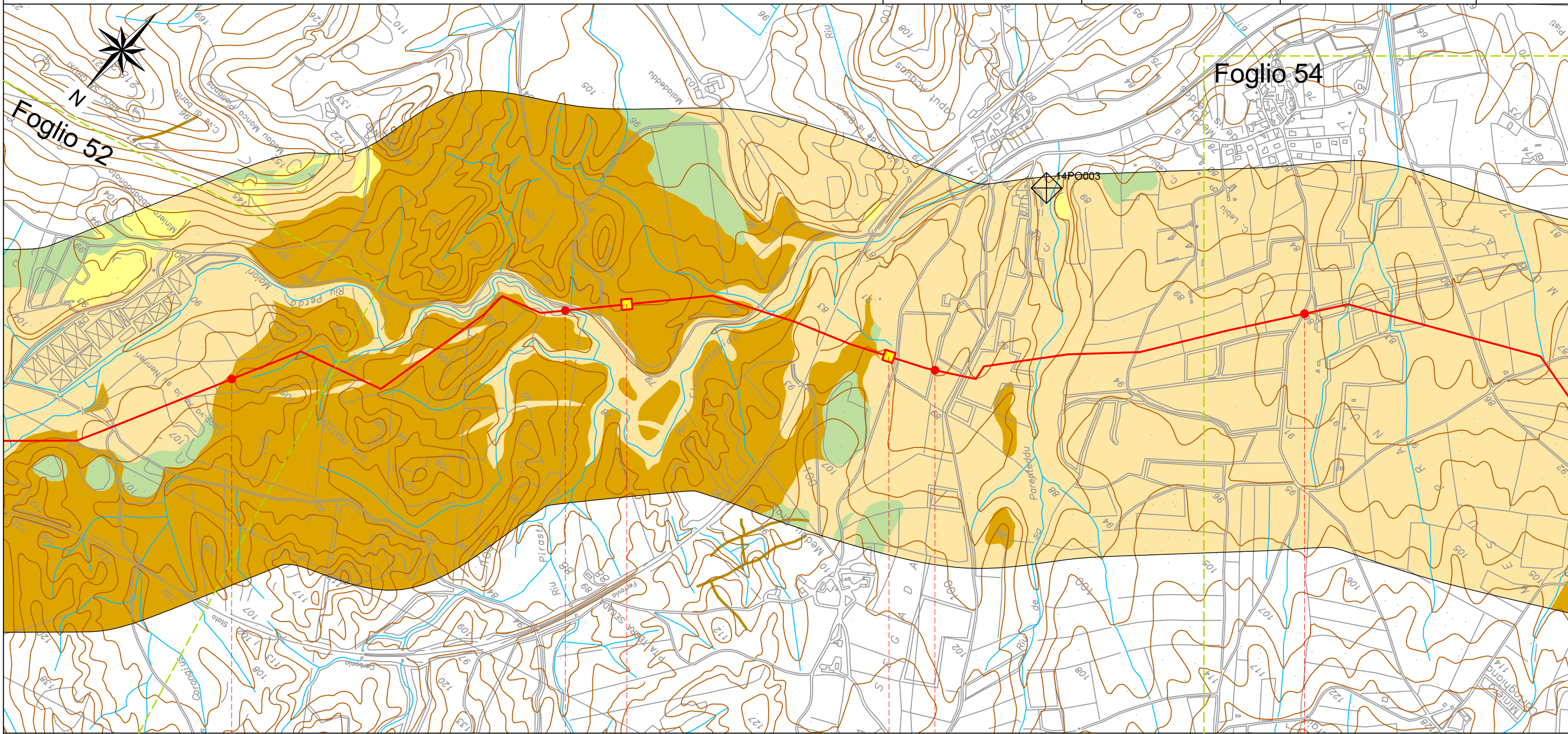
3	3	40	41	42	
TR-0 BRETELLA SULCIS					
CARBONIA					
SUD SARDEGNA					
MB	B	A	B	MA	B
SOGGIACENZA 2 m					
Bacino del Sulcis					

Il presente disegno e' di proprieta' aziendale - La Societa' tutelera' i propri diritti a termine di legge.

SISTEMA TRASPORTO GAS NATURALE SARDEGNA - SEZIONE CENTRO-SUD
 PROGETTO DEFINITIVO

CARTA IDROGEOLOGICA 1:10.000

1	Marzo 2017	Revisione Generale - Emissione per Enti	IM	RP	PAR	Foglio 53 di 55
0	Gennaio 2017	Emissione per Enti	IM	RP	PAR	
REV.	DATA	DESCRIZIONE	ELABORATO	VERIFICATO	APPROVATO	Scala 1:10.000
 			Dis.	PG-1030		
			Comm.	5663		



42 43 44 45

TR-01 BRETELLA SULCIS

CARBONIA

SUD SARDEGNA

▶ P.I.L. N.8 - KM 43+161

▶ P.I.L. N.9 - KM 43+874

MA

B

MA

◊ n.r. (2011)



◊ 1.58-1.96 (2011-2015)

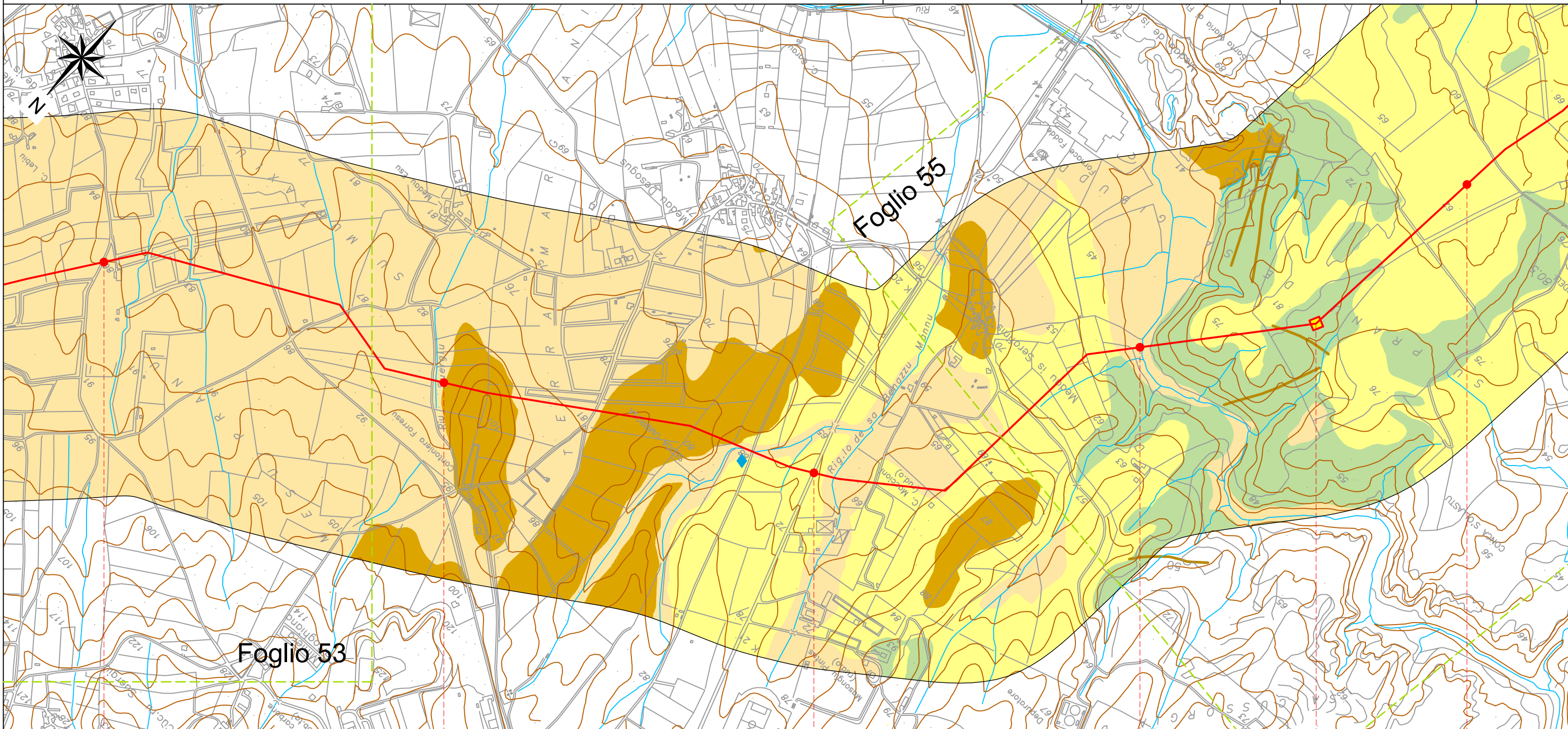
1411

Bacino del Sulcis

SISTEMA TRASPORTO GAS NATURALE SARDEGNA - SEZIONE CENTRO-SUD
 PROGETTO DEFINITIVO

CARTA IDROGEOLOGICA 1:10.000

1	Marzo 2017	Revisione Generale - Emissione per Enti	IM	RP	PAR	Foglio 54 di 55
0	Gennaio 2017	Emissione per Enti	IM	RP	PAR	
REV.	DATA	DESCRIZIONE	ELABORATO	VERIFICATO	APPROVATO	Scala 1:10.000
 			Dis.	PG-1030		
			Comm.	5663		



45 46 47 48 49

TR-01 BRETELLA SULCIS

CARBONIA

SUD SARDEGNA

▶ P.I.L. N.10 - KM 48+464

MA

B

A

MB

A



SOGGIACENZA 2 m

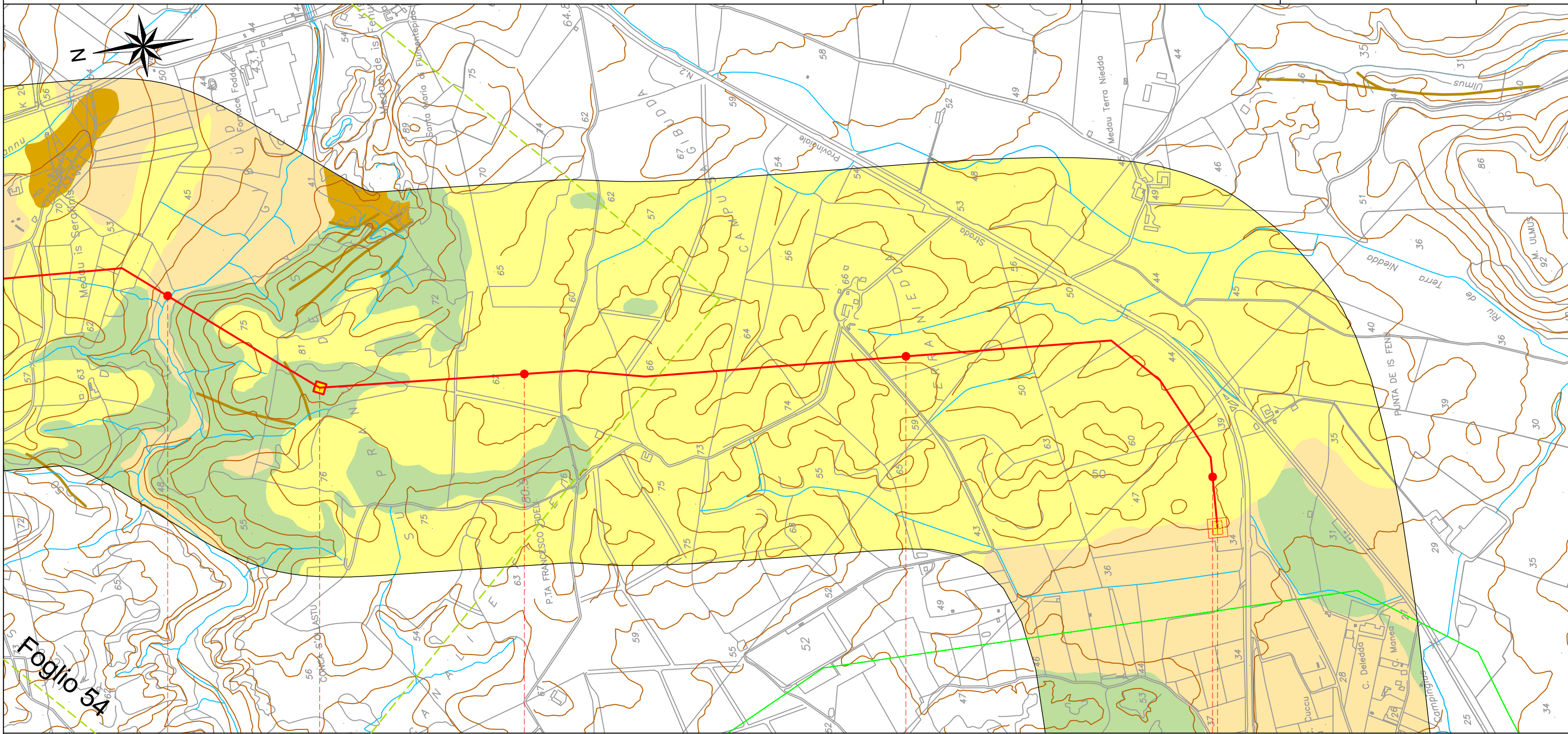
1411


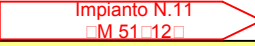
Bacino del Sulcis

SISTEMA TRASPORTO GAS NATURALE SARDEGNA - SEZIONE CENTRO-SUD
 PROGETTO DEFINITIVO

CARTA IDROGEOLOGICA 1:10.000

1	Marzo 2017	Revisione Generale - Emissione per Enti	IM	RP	PAR	Foglio 55 di 55 Scala 1:10.000
0	Gennaio 2017	Emissione per Enti	IM	RP	PAR	
REV.	DATA	DESCRIZIONE	ELABORATO	VERIFICATO	APPROVATO	
 			Dis.	PG-1030		
			Comm.	5663		



4	4	50	51
TR-0 BRETELLA SULCIS			
CARBONIA			
SUD SARDEGNA			
			
A	MB	A	
SOGGIACENZA 2 m			
1411			
Bacino del Sulcis			

Il presente disegno e' di proprieta' aziendale - La Societa' tutelera' i propri diritti a termine di legge.